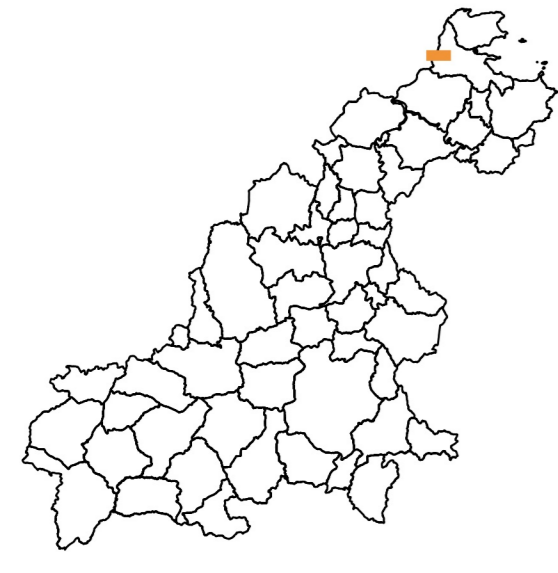


# PLAN DE ZONAGE ZONES URBAINES



## Commune de Paimpol

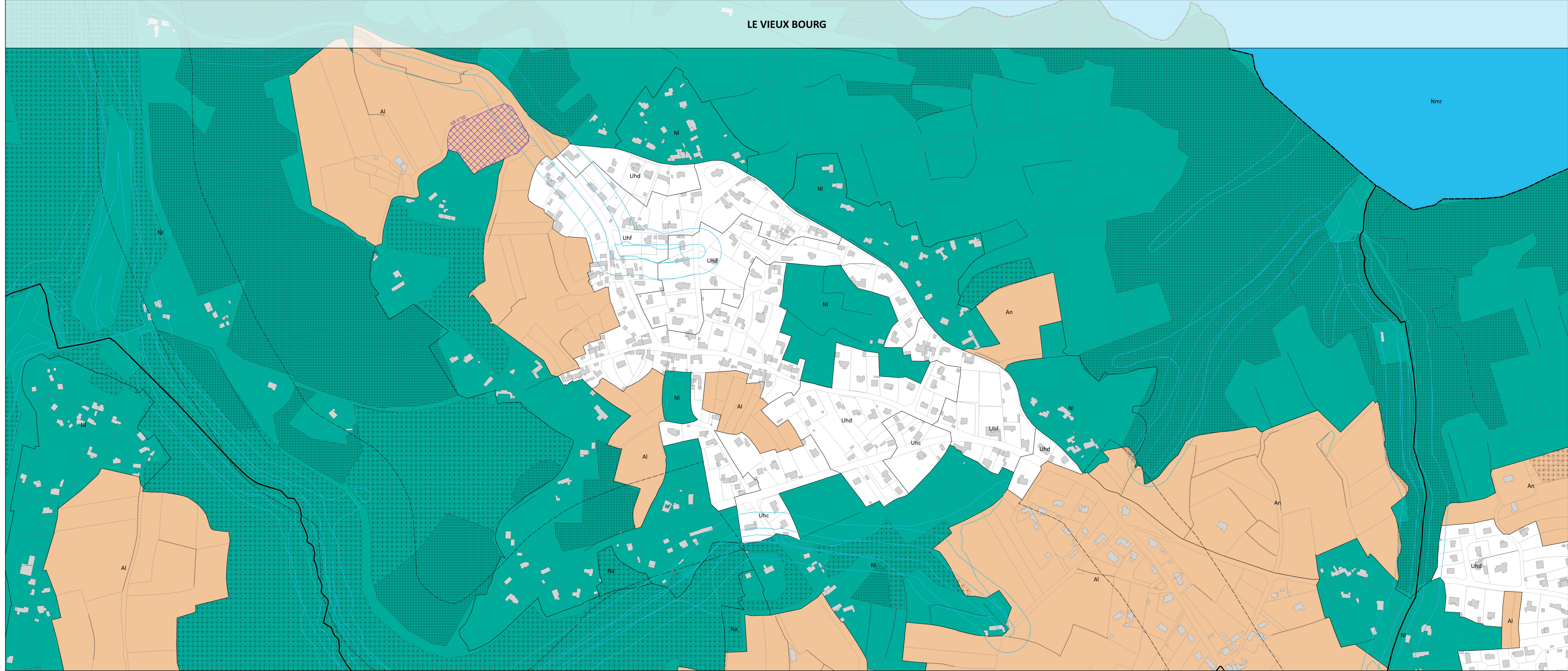
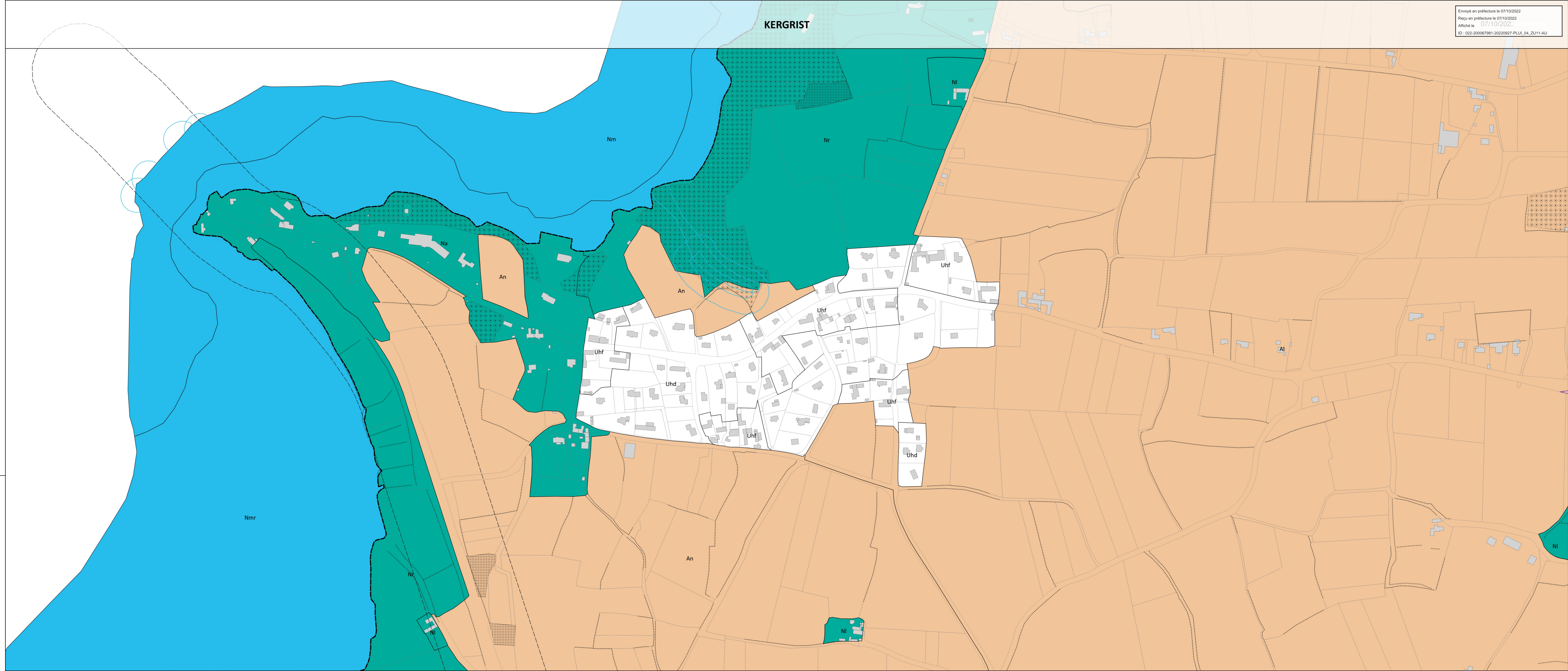
Kergrist - Le Vieux Bourg

Réalisation : Guingamp-Paimpol Agglomération Septembre 2022 ;  
Source : Guingamp-Paimpol Agglomération, Cadastre 2020

**Guingamp  
Paimpol**  
AGGLOMÉRATION



Échelle en pixels : 01/10/2022  
Reçu en préfecture le 07/10/2022  
Affiché le 07/10/2022  
ID : 002-202009181-20220207-PLU\_04\_2011\_AU



### ZONAGE

- Zone urbaine au titre de l'article R.151-18 du CU
- Zone à urbaniser au titre de l'article R.151-20 du CU
- Zone agricole au titre de l'article R.151-22 du CU
- Zone naturelle au titre de l'article R.151-24 du CU

### PRESCRIPTION

#### TRAME BLEUE

- Cours d'eau protégé au titre de l'article R.151-34 du CU
- Bande de protection des cours d'eau
- Zone humide protégée au titre de l'article L.151-23 du CU

#### TRAME VERTE

- Espace boisé classé au titre de l'article L.113-1 du CU
- Élément de paysage au titre de l'article L.151-23 du CU

#### SPECIFICITÉ DU LITTORAL

- Espace proche du rivage identifié au titre de l'article L.121-40 du CU
- Bande des 100 mètres identifiée au titre de l'article L.121-16 du CU

#### AMÉNAGEMENT

- Bâtiment susceptible de changer de destination, au titre de l'article L.151-11 du CU
- Patrimoine bâti à protéger au titre de l'article L.151-19 du CU
- Orientation d'Aménagement et de Programmation, au titre de l'article L.151-6 du CU
- Emplacement Réservé au titre de l'article L.151-41 du CU
- Marge de recul

#### COMMERCE ET ACTIVITÉ

- Linéaire commercial protégé au titre de l'article L.151-16 du CU
- Diversité commerciale protégée au titre de l'article L.151-16 du CU