

# Guingamp-Paimpol Agglomération

# PLUi

*Plan Local d'Urbanisme Intercommunal*



ANNEXES   
LIVRE II - INFORMATIONS COMPLÉMENTAIRES

Volume 2



# PLAN D'INFORMATIONS



Commune  
de Bégard

Réalisation : Guingamp-Paimpol Agglomération  
Septembre 2022 ;  
Source : Guingamp-Paimpol Agglomération,  
Cadastre 2020

**Guingamp  
Paimpol**  
AGGLOMÉRATION



1:40 000

## Annexes Sanitaires

Zone d'assainissement collectif au titre de l'article R.155-53 du CU

## Classement sonore des infrastructures de transport terrestre

Périmètre de voisinage d'infrastructure de transport terrestre au titre de l'article R155-53

## Droit de Préemption

Droit de Préemption commercial au titre de l'article L.214-1 du CU

Périmètre de Droit de Préemption Urbain au titre de l'article L.215-1 du CU

Périmètre de Droit de Préemption Urbain renforcé au titre de l'article L.215-1 du CU

Zone de préemption dans un espace naturel et sensible au titre de l'article L.215-1 du CU

## Projet Urbain Partenarial

Périmètre projet urbain partenarial au titre de l'article L.332-11-3 du CU

## Retrait-gonflement des argiles

Retrait-Gonflement des argiles - alta faible

Retrait-Gonflement des argiles - alta moyen

## Secteurs d'information sur les sols

Secteurs d'information sur les sols au titre de l'article R.155-53 du CU

## Zone d'Aménagement Concerté (ZAC)

Périmètre d'aménagement concerté au titre de l'article L.315-1 du CU

## Zone de Présomption de Prescription Archéologique (ZPPA)

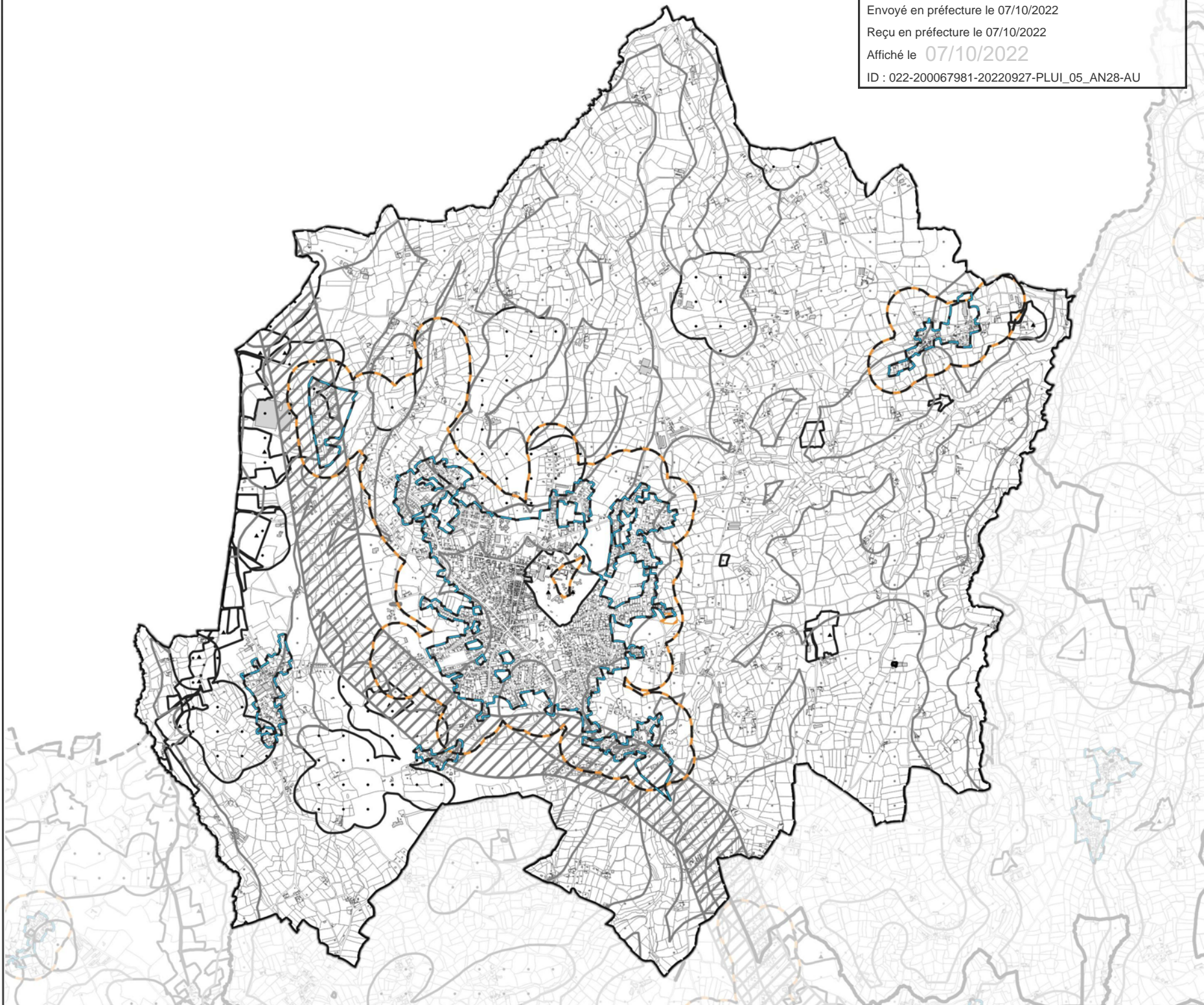
Site archéologique

Envoyé en préfecture le 07/10/2022

Reçu en préfecture le 07/10/2022

Affiché le 07/10/2022

ID : 022-200067981-20220927-PLUI\_05\_AN28-AU





# PLAN D'INFORMATIONS



## Commune de Belle-Isle-en-Terre

Réalisation : Guingamp-Paimpol Agglomération  
Septembre 2022 ;  
Source : Guingamp-Paimpol Agglomération,  
Cadastre 2020

**Guingamp  
Paimpol**  
AGGLOMÉRATION



1:40 000

### Annexes Sanitaires

Zone d'assainissement collectif au titre de l'article R.151-53 du CU

### Classement sonore des infrastructures de transport terrestre

Périmètre de voisinage d'infrastructure de transport terrestre au titre de l'article R151-53

### Droit de Prémption

Droit de Prémption commercial au titre de l'article L.214-1 du CU

Périmètre de Droit de Prémption Urbain au titre de l'article L.211-1 du CU

Périmètre de Droit de Prémption Urbain-rédical au titre de l'article L.211-1 du CU

Zone de préemption dans un espace naturel et sensible au titre de l'article L.215-1 du CU

### Projet Urbain Partiel

Périmètre projet urbain partiel au titre de l'article L.312-11-3 du CU

### Retrait-gonflement des argiles

Retrait-Gonflement des argiles - alta faible

Retrait-Gonflement des argiles - alta moyen

### Secteurs d'information sur les sols

Secteurs d'information sur les sols au titre de l'article R.151-53 du CU

### Zone d'Aménagement Concerté (ZAC)

Périmètre d'aménagement concerté au titre de l'article L.312-1 du CU

### Zone de Prémption de Prescription Archéologique (ZPPA)

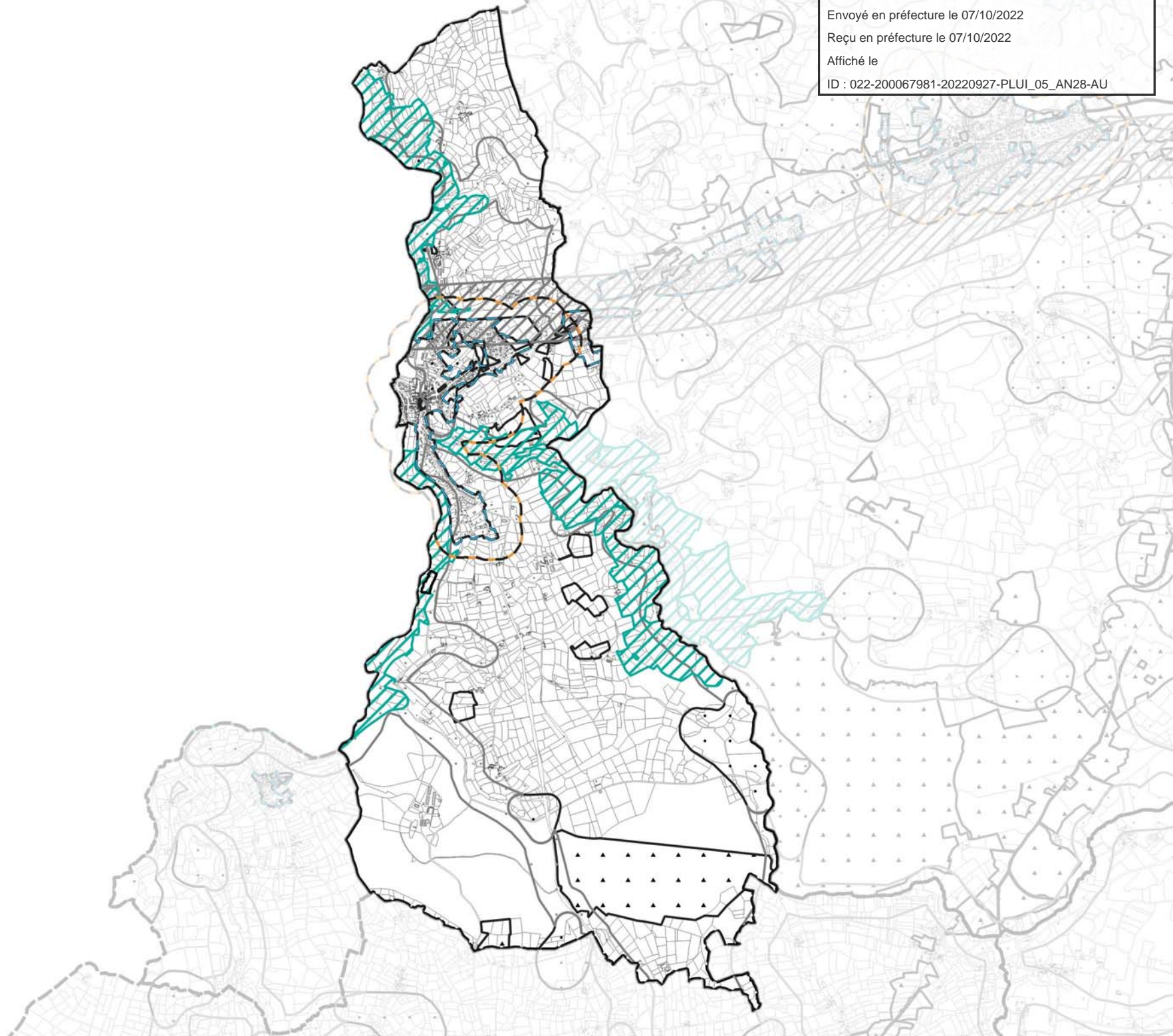
Site archéologique

Envoyé en préfecture le 07/10/2022

Reçu en préfecture le 07/10/2022

Affiché le

ID : 022-200067981-20220927-PLUI\_05\_AN28-AU





# PLAN D'INFORMATIONS



Commune  
de Bourbriac

Réalisation : Guingamp-Paimpol Agglomération  
Septembre 2022 ;  
Source : Guingamp-Paimpol Agglomération,  
Cadastre 2020

**Guingamp  
Paimpol**  
AGGLOMÉRATION



1:60 000

## Annexes Sanitaires

Zone d'assainissement collectif au titre de l'article R.151-53 du CU

## Classement sonore des infrastructures de transport terrestre

Périmètre de voisinage d'infrastructure de transport terrestre au titre de l'article R151-53

## Droit de Prémption

Droit de Prémption commercial au titre de l'article L.214-1 du CU

Périmètre de Droit de Prémption Urbain au titre de l'article L.213-1 du CU

Périmètre de Droit de Prémption Urbain-résidentiel au titre de l'article L.213-1 du CU

Zone de préemption dans un espace naturel et sensible au titre de l'article L.215-1 du CU

## Projet Urbain Partenarial

Périmètre projet urbain partenarial au titre de l'article L.312-11-3 du CU

## Retrait-gonflement des argiles

Retrait-Gonflement des argiles - alta faible

Retrait-Gonflement des argiles - alta moyen

## Secteurs d'information sur les sols

Secteurs d'information sur les sols au titre de l'article R.151-53 du CU

## Zone d'Aménagement Concerté (ZAC)

Périmètre d'aménagement concerté au titre de l'article L.312-1 du CU

## Zone de Prémption de Prescription Archéologique (ZPPA)

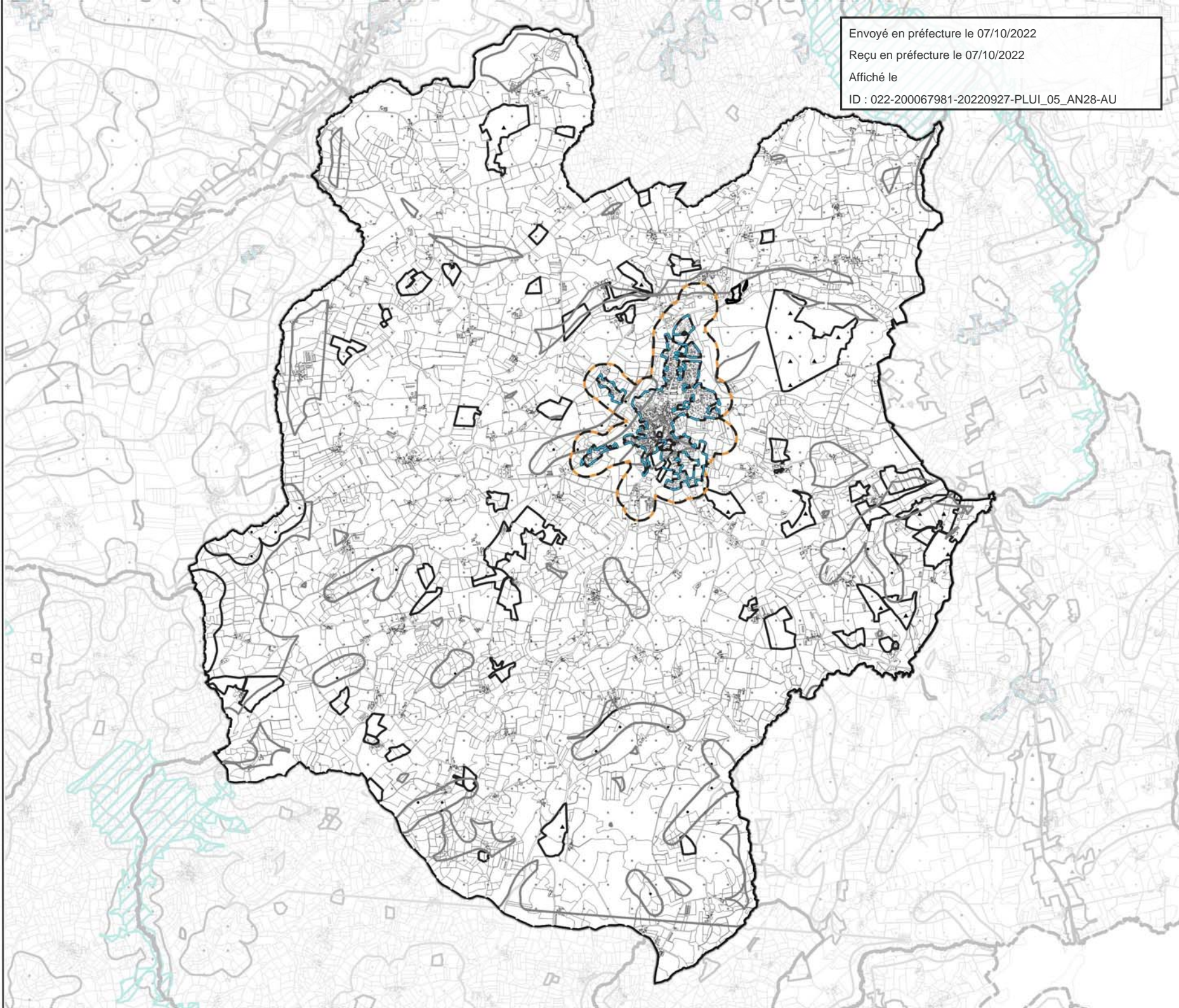
Site archéologique

Envoyé en préfecture le 07/10/2022

Reçu en préfecture le 07/10/2022

Affiché le

ID : 022-200067981-20220927-PLUI\_05\_AN28-AU





# PLAN D'INFORMATIONS



Commune  
de Brélidy

Réalisation : Guingamp-Paimpol Agglomération  
Septembre 2022 ;  
Source : Guingamp-Paimpol Agglomération,  
Cadastré 2020

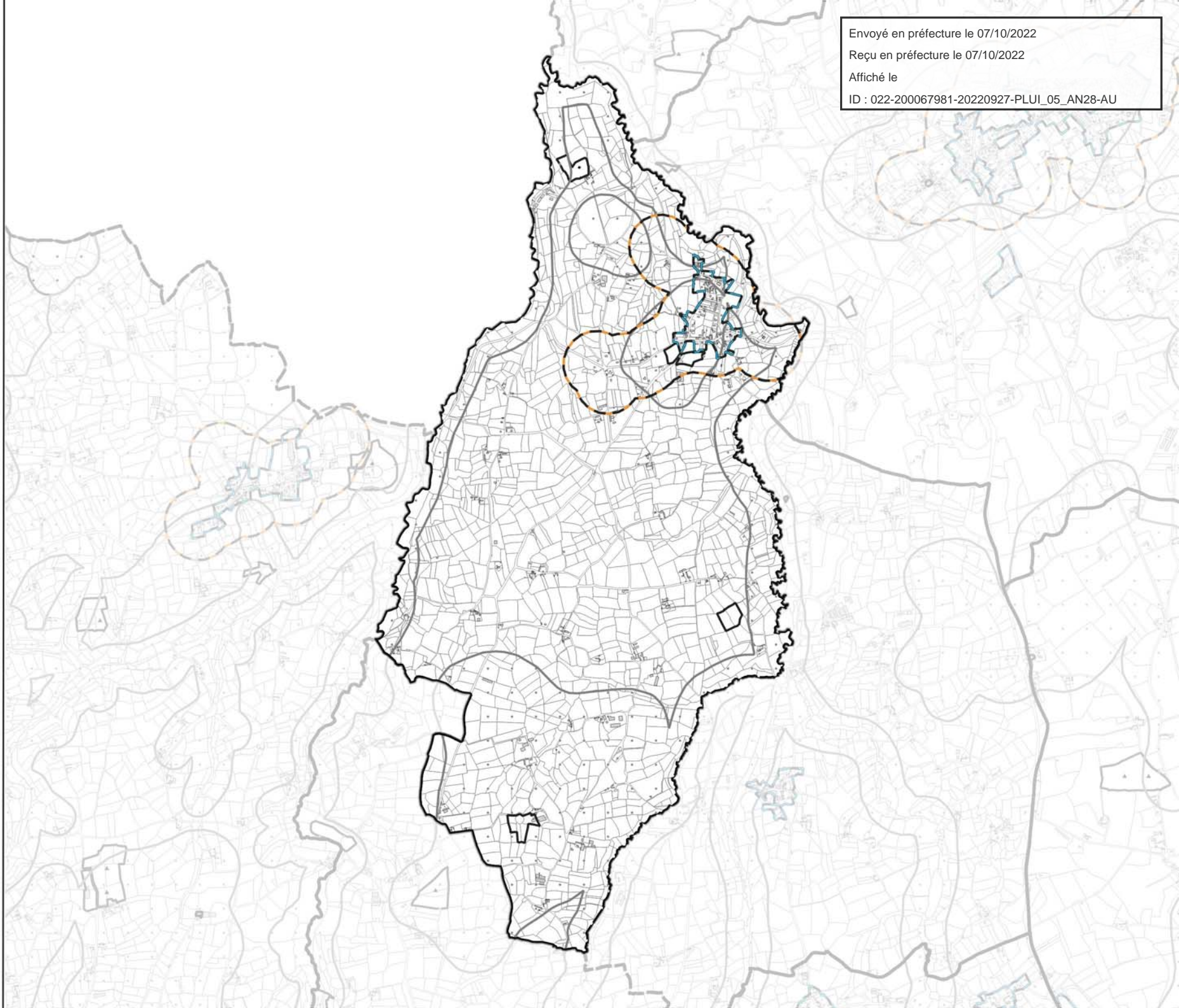
Envoyé en préfecture le 07/10/2022  
Reçu en préfecture le 07/10/2022  
Affiché le  
ID : 022-200067981-20220927-PLUI\_05\_AN28-AU

**Guingamp  
Paimpol**  
AGGLOMÉRATION



1:30 000

- Annexes Sanitaires**
- Zone d'assainissement collectif au titre de l'article R.151-53 du CU
- Classement sonore des infrastructures de transport terrestre**
- Périmètre de voisinage d'infrastructure de transport terrestre au titre de l'article R151-53
- Droit de Prémption**
- Droit de Prémption commercial au titre de l'article L.214-1 du CU
  - Périmètre de Droit de Prémption Urbain au titre de l'article L.215-1 du CU
  - Périmètre de Droit de Prémption Urbain-rural au titre de l'article L.213-1 du CU
  - Zone de préemption dans un espace naturel et sensible au titre de l'article L.215-1 du CU
- Projet Urbain Partenarial**
- Périmètre projet urbain partenarial au titre de l'article L.302-11-3 du CU
- Retrait-gonflement des argiles**
- Retrait-Gonflement des argiles - alta faible
  - Retrait-Gonflement des argiles - alta moyen
- Secteurs d'information sur les sols**
- Secteurs d'information sur les sols au titre de l'article R.151-53 du CU
- Zone d'Aménagement Concerté (ZAC)**
- Périmètre d'aménagement concerté au titre de l'article L.312-1 du CU
- Zone de Prémption de Prescription Archéologique (ZPPA)**
- Site archéologique





# PLAN D'INFORMATIONS



Commune  
de Bulat-Pestivien

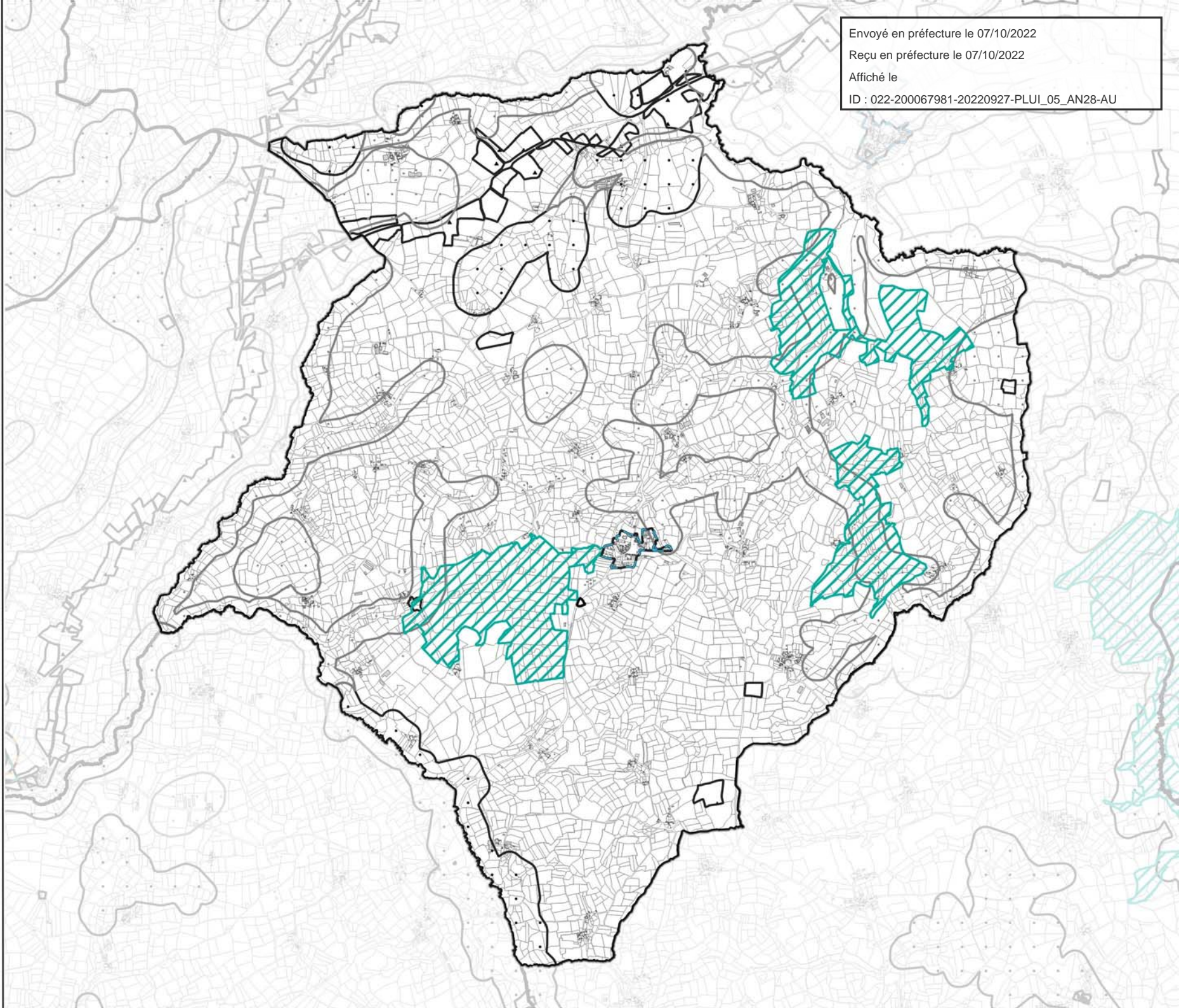
Réalisation : Guingamp-Paimpol Agglomération  
Septembre 2022 ;  
Source : Guingamp-Paimpol Agglomération,  
Cadastré 2020

Envoyé en préfecture le 07/10/2022  
Reçu en préfecture le 07/10/2022  
Affiché le  
ID : 022-200067981-20220927-PLUI\_05\_AN28-AU



1:40 000

- Annexes Sanitaires**
- Zone d'assainissement collectif au titre de l'article R.151-53 du CU
- Classement sonore des infrastructures de transport terrestre**
- Périmètre de voisinage d'infrastructure de transport terrestre au titre de l'article R151-53
- Droit de Prémption**
- Droit de Prémption commercial au titre de l'article L.214-1 du CU
  - Périmètre de Droit de Prémption Urbain au titre de l'article L.211-1 du CU
  - Périmètre de Droit de Prémption Urbain-résidentiel au titre de l'article L.211-1 du CU
  - Zone de préemption dans un espace naturel et sensible au titre de l'article L.215-1 du CU
- Projet Urbain Partiel**
- Périmètre projet urbain partiel au titre de l'article L.312-11-3 du CU
- Retrait-gonflement des argiles**
- Retrait-Gonflement des argiles - alta faible
  - Retrait-Gonflement des argiles - alta moyen
- Secteurs d'information sur les sols**
- Secteurs d'information sur les sols au titre de l'article R.151-53 du CU
- Zone d'Aménagement Concerté (ZAC)**
- Périmètre d'aménagement concerté au titre de l'article L.312-1 du CU
- Zone de Prémption de Prescription Archéologique (ZPPA)**
- Site archéologique





# PLAN D'INFORMATIONS



Commune  
de Calanhel

Réalisation : Guingamp-Paimpol Agglomération  
Septembre 2022 ;  
Source : Guingamp-Paimpol Agglomération,  
Cadastre 2020

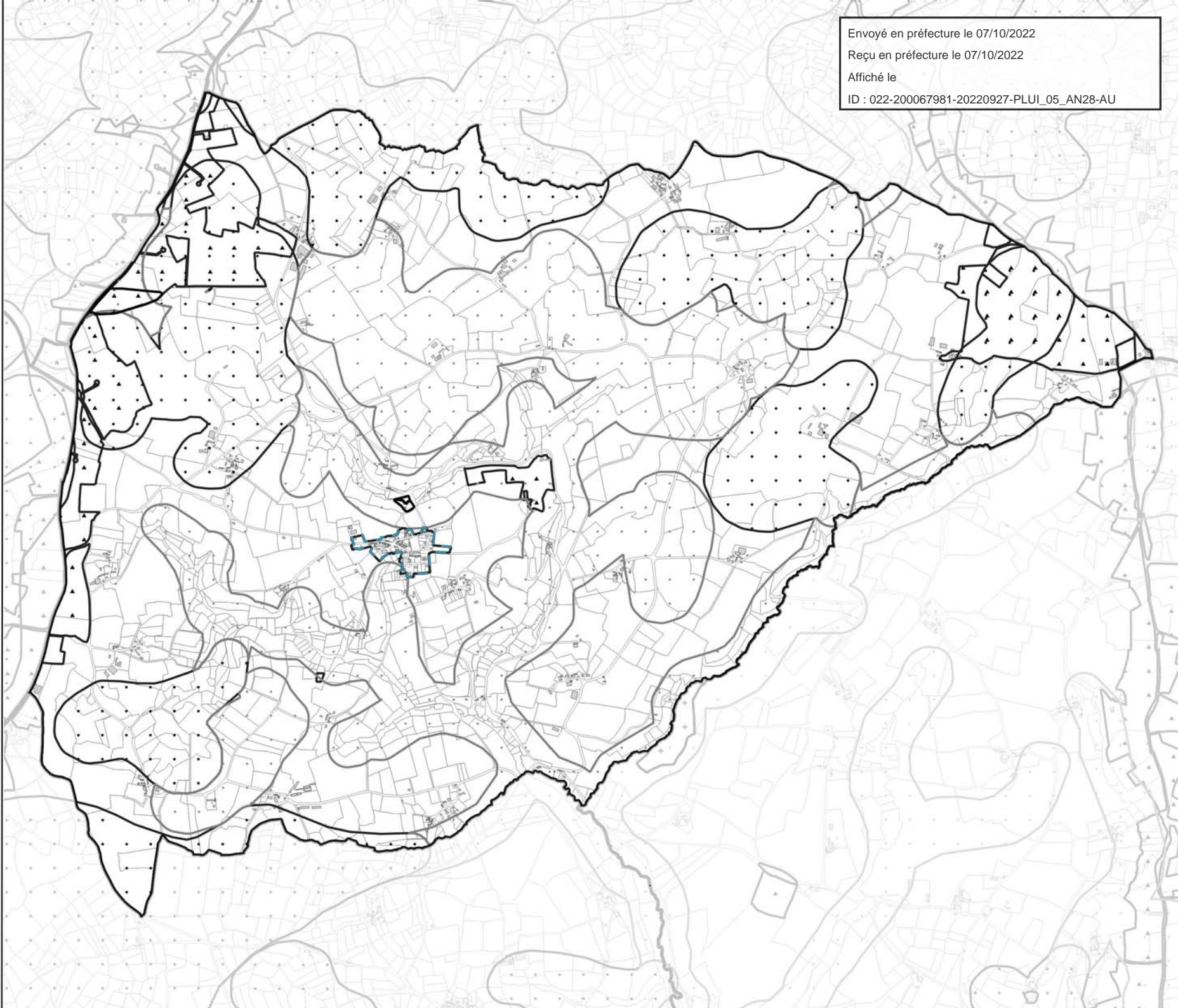
**Guingamp  
Paimpol**  
AGGLOMÉRATION



1:25 000

- Annexes Sanitaires**
- Zone d'assainissement collectif au titre de l'article R.151-53 du CU
- Classement sonore des infrastructures de transport terrestre**
- Périmètre de voisinage d'infrastructure de transport terrestre au titre de l'article R151-53
- Droit de Prémption**
- Droit de Prémption commercial au titre de l'article L.214-1 du CU
  - Périmètre de Droit de Prémption Urbain au titre de l'article L.211-1 du CU
  - Périmètre de Droit de Prémption Urbain-rural au titre de l'article L.211-1 du CU
  - Zone de prémption dans un espace naturel et sensible au titre de l'article L.215-1 du CU
- Projet Urbain Partenarial**
- Périmètre projet urbain partenarial au titre de l'article L.312-11-3 du CU
- Retrait-gouffrement des angles**
- Retrait-Gouffrement des angles - alla faible
  - Retrait-Gouffrement des angles - alla moyen
- Secteurs d'information sur les sols**
- Secteurs d'information sur les sols au titre de l'article R.151-53 du CU
- Zone d'Aménagement Concerté (ZAC)**
- Périmètre d'aménagement concerté au titre de l'article L.312-1 du CU
- Zone de Prémption de Prescription Archéologique (ZPPA)**
- Site archéologique

Envoyé en préfecture le 07/10/2022  
Reçu en préfecture le 07/10/2022  
Affiché le  
ID : 022-200067981-20220927-PLUI\_05\_AN28-AU





# PLAN D'INFORMATIONS



Commune  
de Callac

Réalisation : Guingamp-Paimpol Agglomération  
Septembre 2022 ;  
Source : Guingamp-Paimpol Agglomération,  
Cadastre 2020

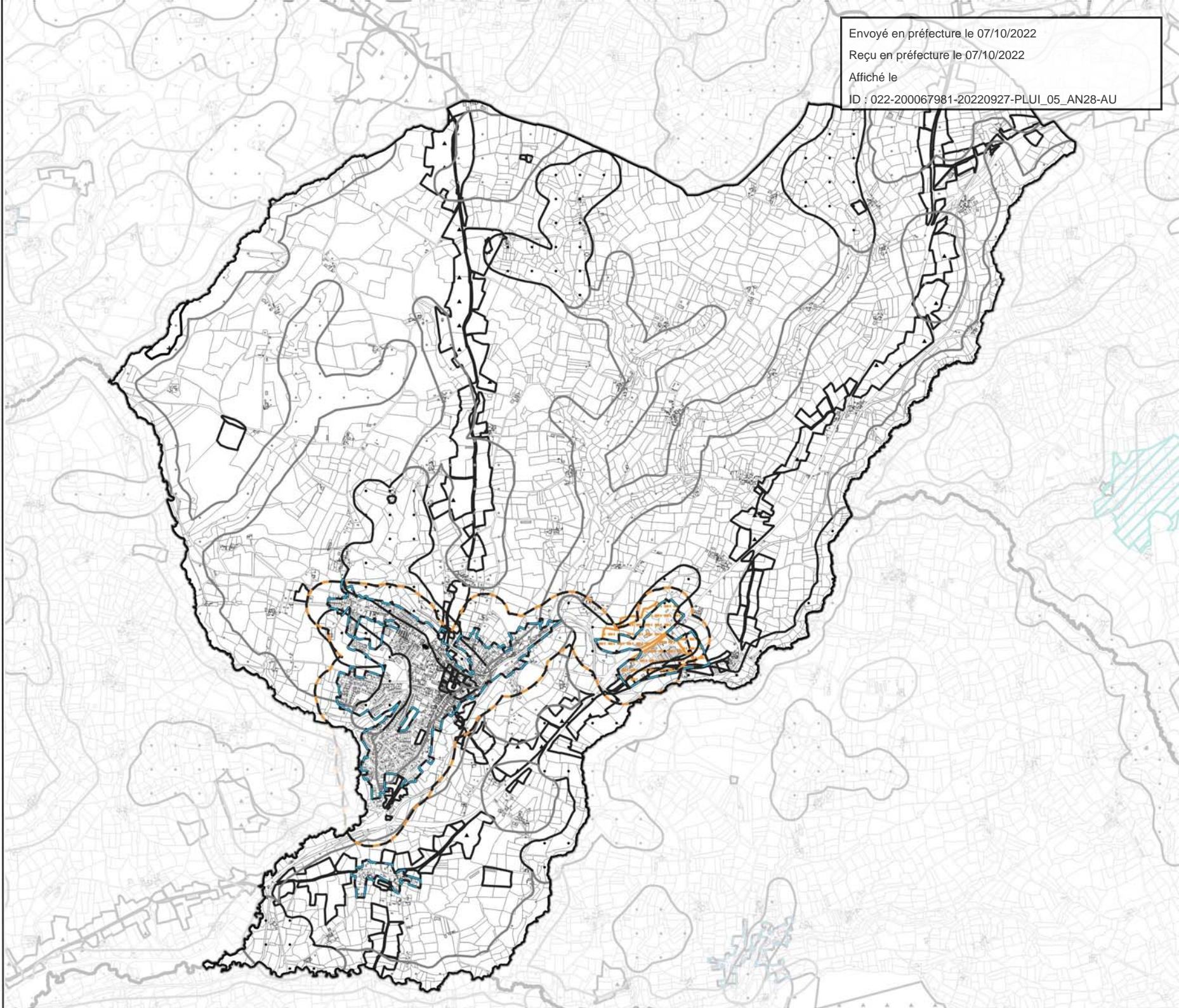
Envoyé en préfecture le 07/10/2022  
Reçu en préfecture le 07/10/2022  
Affiché le  
ID : 022-200067981-20220927-PLUI\_05\_AN28-AU

**Guingamp  
Paimpol**  
AGGLOMÉRATION



1:40 000

- Annexes Sanitaires**
- Zone d'assainissement collectif au titre de l'article R.151-53 du CU
- Classement sonore des infrastructures de transport terrestre**
- Périmètre de voisinage d'infrastructure de transport terrestre au titre de l'article R151-53
- Droit de Préemption**
- Droit de Préemption commercial au titre de l'article L.214-1 du CU
  - Périmètre de Droit de Préemption Urbain au titre de l'article L.215-1 du CU
  - Périmètre de Droit de Préemption Urbain-résidentiel au titre de l'article L.213-1 du CU
  - Zone de préemption dans un espace naturel et sensible au titre de l'article L.215-1 du CU
- Projet Urbain Partenarial**
- Périmètre projet urbain partenarial au titre de l'article L.312-11-8 du CU
- Retrait-gonflement des argiles**
- Retrait-Gonflement des argiles - alta faible
  - Retrait-Gonflement des argiles - alta moyen
- Secteurs d'information sur les sols**
- Secteurs d'information sur les sols au titre de l'article R.151-53 du CU
- Zone d'Aménagement Concerté (ZAC)**
- Périmètre d'aménagement concerté au titre de l'article L.312-3 du CU
- Zone de Préemption de Prescription Archéologique (ZPPA)**
- Site archéologique





# PLAN D'INFORMATIONS



Commune  
de Carnoët

Réalisation : Guingamp-Paimpol Agglomération  
Septembre 2022 ;  
Source : Guingamp-Paimpol Agglomération,  
Cadastre 2020

**Guingamp  
Paimpol**  
AGGLOMÉRATION



1:50 000

## Annexes Sanitaires

Zone d'assainissement collectif au titre de l'article R.151-53 du CU

## Classement sonore des infrastructures de transport terrestre

Périmètre de voisinage d'infrastructure de transport terrestre au titre de l'article R151-53

## Droit de Préemption

Droit de Préemption commercial au titre de l'article L.214-1 du CU

Périmètre de Droit de Préemption Urbain au titre de l'article L.211-1 du CU

Périmètre de Droit de Préemption Urbain-rédaction au titre de l'article L.211-1 du CU

Zone de préemption dans un espace naturel et sensible au titre de l'article L.215-1 du CU

## Projet Urbain Partenarial

Périmètre projet urbain partenarial au titre de l'article L.312-11-3 du CU

## Retrait-gonflement des argiles

Retrait-Gonflement des argiles - alta faible

Retrait-Gonflement des argiles - alta moyen

## Secteurs d'information sur les sols

Secteurs d'information sur les sols au titre de l'article R.151-53 du CU

## Zone d'Aménagement Concerté (ZAC)

Périmètre d'aménagement concerté au titre de l'article L.312-1 du CU

## Zone de Présomption de Prescription Archéologique (ZPPA)

Site archéologique

Envoyé en préfecture le 07/10/2022

Reçu en préfecture le 07/10/2022

Affiché le

ID : 022-200067981-20220927-PLUI\_05\_AN28-AU





# PLAN D'INFORMATIONS



Commune  
de Coadout

Réalisation : Guingamp-Paimpol Agglomération  
Septembre 2022 ;  
Source : Guingamp-Paimpol Agglomération,  
Cadastre 2020

**Guingamp  
Paimpol**  
AGGLOMÉRATION



1:25 000

## Annexes Sanitaires

Zone d'assainissement collectif au titre de l'article R.151-53 du CU

## Classement sonore des infrastructures de transport terrestre

Périmètre de voisinage d'infrastructure de transport terrestre au titre de l'article R151-53

## Droit de Prémption

Droit de Prémption commercial au titre de l'article L.214-1 du CU

Périmètre de Droit de Prémption Urbain au titre de l'article L.211-1 du CU

Périmètre de Droit de Prémption Urbain-résidentiel au titre de l'article L.211-1 du CU

Zone de préemption dans un espace naturel et sensible au titre de l'article L.215-1 du CU

## Projet Urbain Partiel

Périmètre projet urbain partiel au titre de l'article L.312-11-3 du CU

## Retrait-gonflement des argiles

Retrait-Gonflement des argiles - alta faible

Retrait-Gonflement des argiles - alta moyen

## Secteurs d'information sur les sols

Secteurs d'information sur les sols au titre de l'article R.151-53 du CU

## Zone d'Aménagement Concerté (ZAC)

Périmètre d'aménagement concerté au titre de l'article L.312-3 du CU

## Zone de Prémption de Prescription Archéologique (ZPPA)

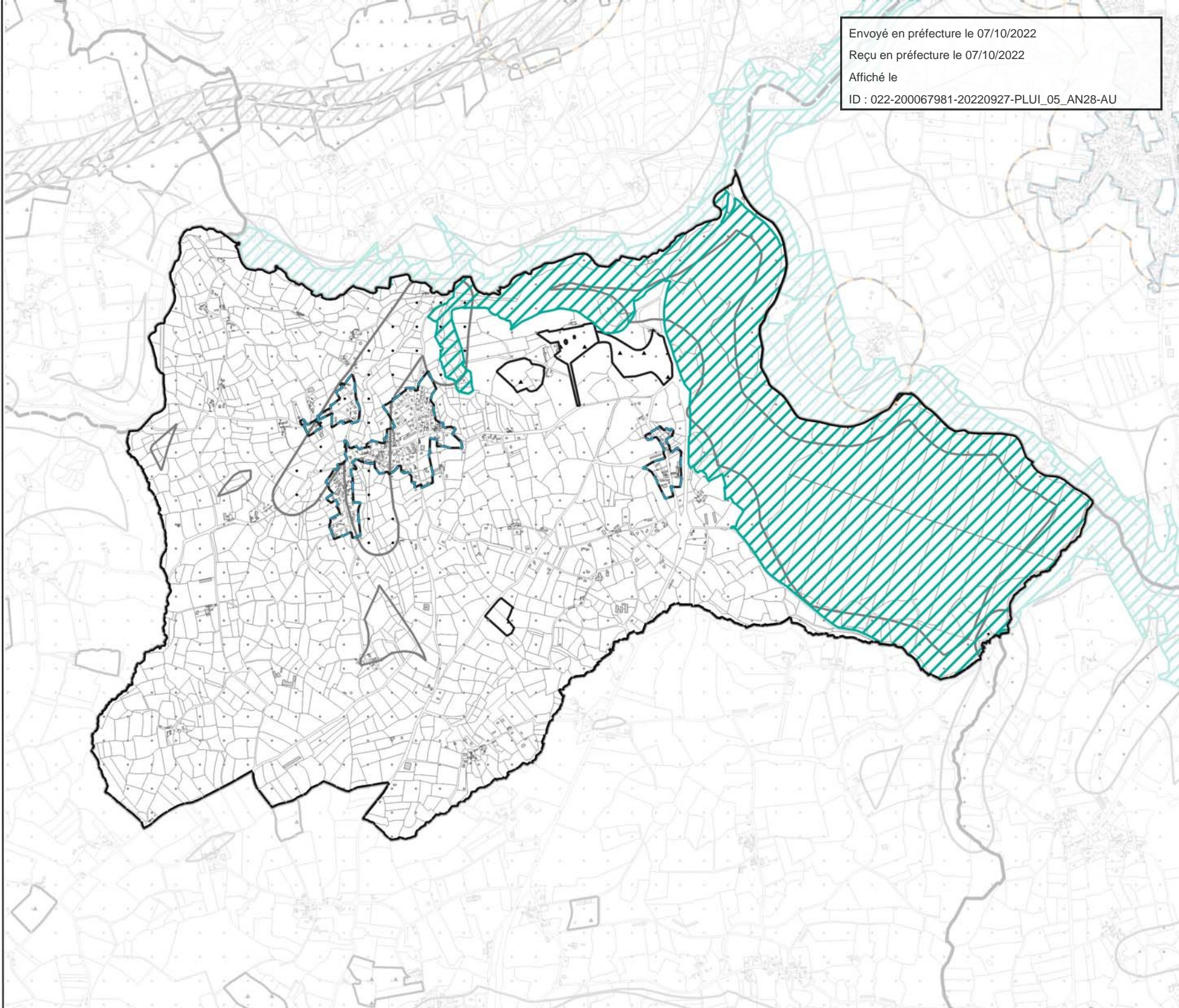
Site archéologique

Envoyé en préfecture le 07/10/2022

Reçu en préfecture le 07/10/2022

Affiché le

ID : 022-200067981-20220927-PLUI\_05\_AN28-AU





# PLAN D'INFORMATIONS



Commune  
de Dault

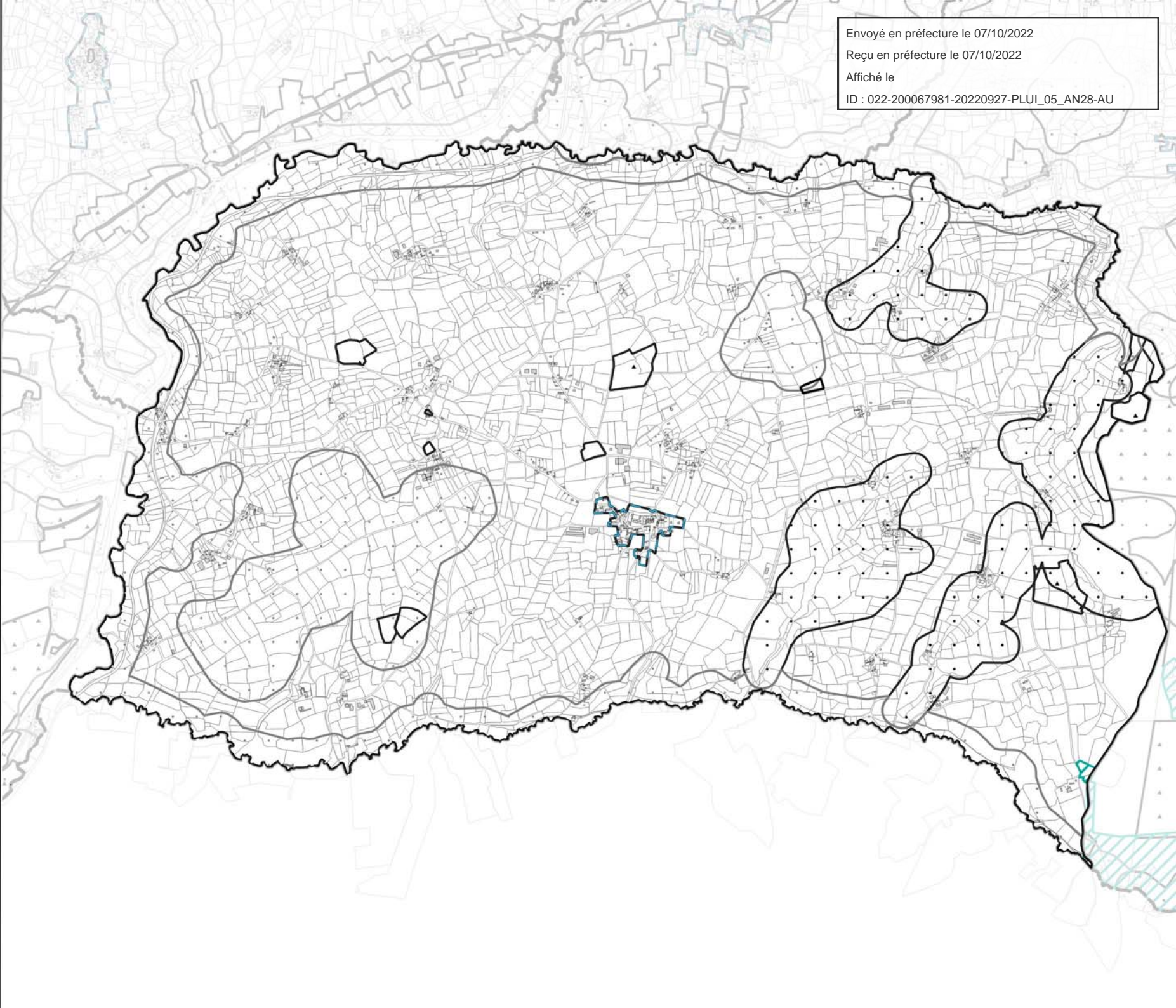
Réalisation : Guingamp-Paimpol Agglomération  
Septembre 2022 ;  
Source : Guingamp-Paimpol Agglomération,  
Cadastre 2020

Envoyé en préfecture le 07/10/2022  
Reçu en préfecture le 07/10/2022  
Affiché le  
ID : 022-200067981-20220927-PLUI\_05\_AN28-AU



1:30 000

- Annexes Sanitaires**
  - Zone d'assainissement collectif au titre de l'article R.151-53 du CU
- Classement sonore des infrastructures de transport terrestre**
  - Périmètre de voisinage d'infrastructure de transport terrestre au titre de l'article R151-53
- Droit de Préhension**
  - Droit de Préhension commercial au titre de l'article L.214-1 du CU
  - Périmètre de Droit de Préhension Urbain au titre de l'article L.215-1 du CU
  - Périmètre de Droit de Préhension Urbain-résidentiel au titre de l'article L.213-1 du CU
  - Zone de préemption dans un espace naturel et sensible au titre de l'article L.215-1 du CU
- Projet Urbain Partenarial**
  - Périmètre projet urbain partenarial au titre de l'article L.302-13-3 du CU
- Retrait-gonflement des argiles**
  - Retrait-Gonflement des argiles - alta faible
  - Retrait-Gonflement des argiles - alta moyen
- Secteurs d'information sur les sols**
  - Secteurs d'information sur les sols au titre de l'article R.151-53 du CU
- Zone d'Aménagement Concerté (ZAC)**
  - Périmètre d'aménagement concerté au titre de l'article L.312-3 du CU
- Zone de Préhension de Prescription Archéologique (ZPPA)**
  - Site archéologique





# PLAN D'INFORMATIONS



Commune  
de Grâces

Réalisation : Guingamp-Paimpol Agglomération  
Septembre 2022 ;  
Source : Guingamp-Paimpol Agglomération,  
Cadastre 2020

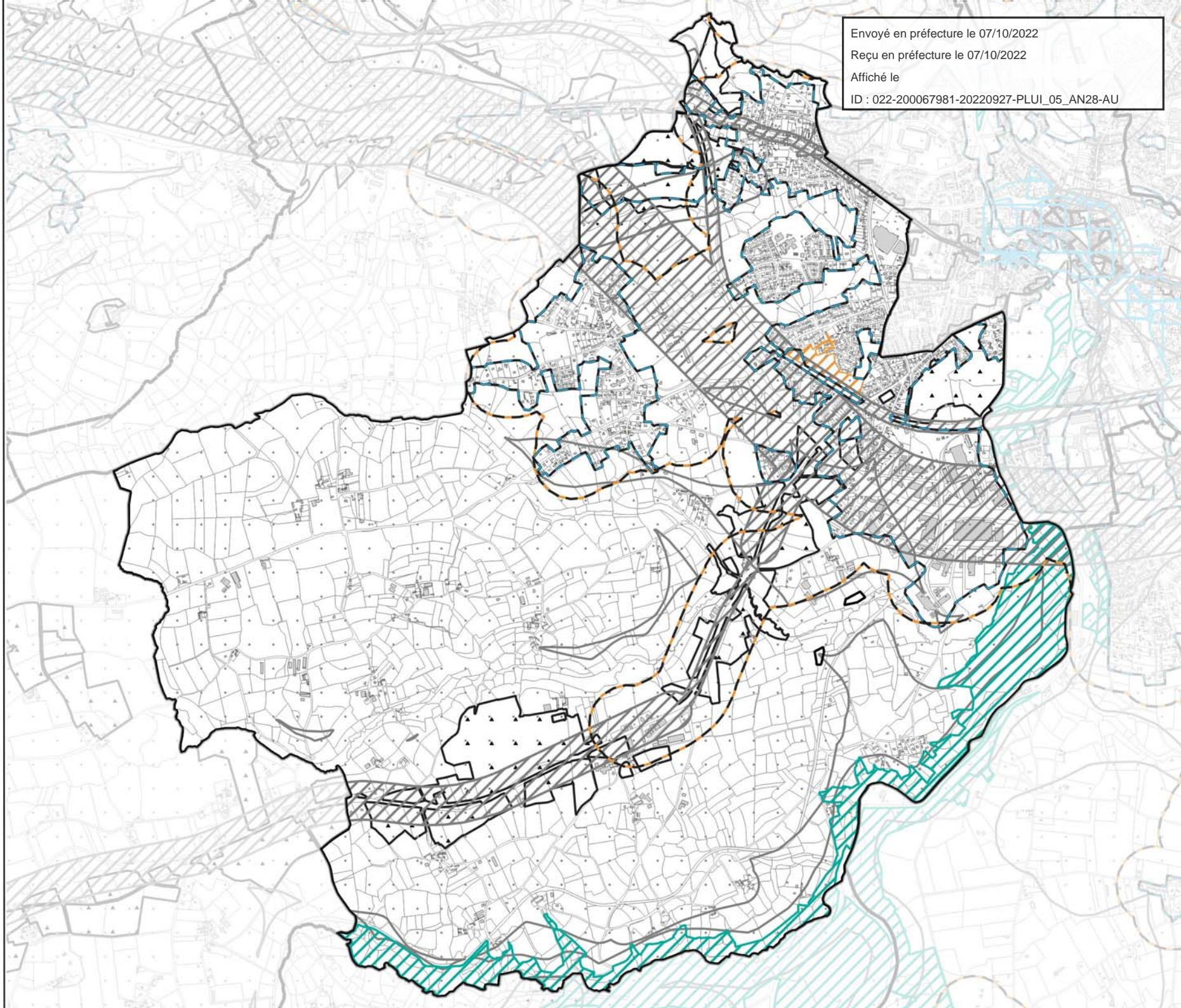
Envoyé en préfecture le 07/10/2022  
Reçu en préfecture le 07/10/2022  
Affiché le  
ID : 022-200067981-20220927-PLUI\_05\_AN28-AU

**Guingamp  
Paimpol**  
AGGLOMÉRATION



1:25 000

- Annexes Sanitaires**
- Zone d'assainissement collectif au titre de l'article R.151-53 du CU
- Classement sonore des infrastructures de transport terrestre**
- Périmètre de voisinage d'infrastructure de transport terrestre au titre de l'article R151-53
- Droit de Préemption**
- Droit de Préemption commercial au titre de l'article L.214-1 du CU
  - Périmètre de Droit de Préemption Urbain au titre de l'article L.215-1 du CU
  - Périmètre de Droit de Préemption Urbain-rédaction au titre de l'article L.215-1 du CU
  - Zone de préemption dans un espace naturel et sensible au titre de l'article L.215-3 du CU
- Projet Urbain Partenarial**
- Périmètre projet urbain partenarial au titre de l'article L.302-11-3 du CU
- Retrait-gonflement des argiles**
- Retrait-Gonflement des argiles - alta faible
  - Retrait-Gonflement des argiles - alta moyen
- Secteurs d'information sur les sols**
- Secteurs d'information sur les sols au titre de l'article R.151-53 du CU
- Zone d'Aménagement Concerté (ZAC)**
- Périmètre d'aménagement concerté au titre de l'article L.312-3 du CU
- Zone de Préemption de Prescription Archéologique (ZPPA)**
- Site archéologique





# PLAN D'INFORMATIONS



Commune  
de Guingamp

Réalisation : Guingamp-Paimpol Agglomération  
Septembre 2022 ;  
Source : Guingamp-Paimpol Agglomération,  
Cadastre 2020

**Guingamp  
Paimpol**  
AGGLOMÉRATION



1:20 000

## Annexes Sanitaires

Zone d'assainissement collectif au titre de l'article R.151-53 du CU

## Classement sonore des infrastructures de transport terrestre

Périmètre de voisinage d'infrastructure de transport terrestre au titre de l'article R151-53

## Droit de Prémption

Droit de Prémption commercial au titre de l'article L.214-1 du CU

Périmètre de Droit de Prémption Urbain au titre de l'article L.211-1 du CU

Périmètre de Droit de Prémption Urbain-résidentiel au titre de l'article L.211-1 du CU

Zone de préemption dans un espace naturel et sensible au titre de l'article L.215-1 du CU

## Projet Urbain Partierial

Périmètre projet urbain partierial au titre de l'article L.332-11-3 du CU

## Retrait-gonflement des argiles

Retrait-Gonflement des argiles - alta faible

Retrait-Gonflement des argiles - alta moyen

## Secteurs d'information sur les sols

Secteurs d'information sur les sols au titre de l'article R.151-53 du CU

## Zone d'Aménagement Concerté (ZAC)

Périmètre d'aménagement concerté au titre de l'article L.312-1 du CU

## Zone de Prémption de Prescription Archéologique (ZPPA)

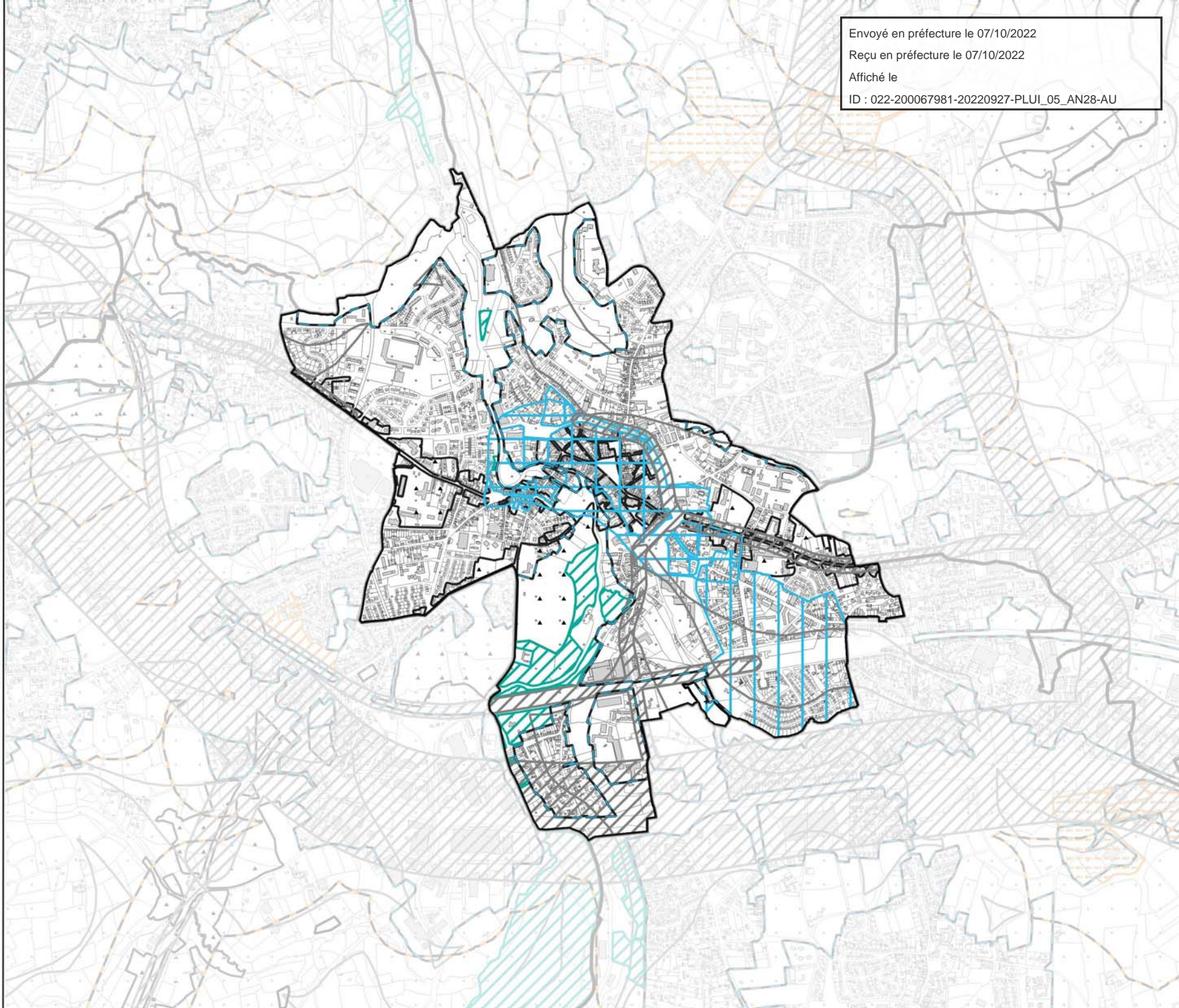
Site archéologique

Envoyé en préfecture le 07/10/2022

Reçu en préfecture le 07/10/2022

Affiché le

ID : 022-200067981-20220927-PLUI\_05\_AN28-AU





# PLAN D'INFORMATIONS



Commune  
de Gurunhuel

Réalisation : Guingamp-Paimpol Agglomération  
Septembre 2022 ;  
Source : Guingamp-Paimpol Agglomération,  
Cadastre 2020

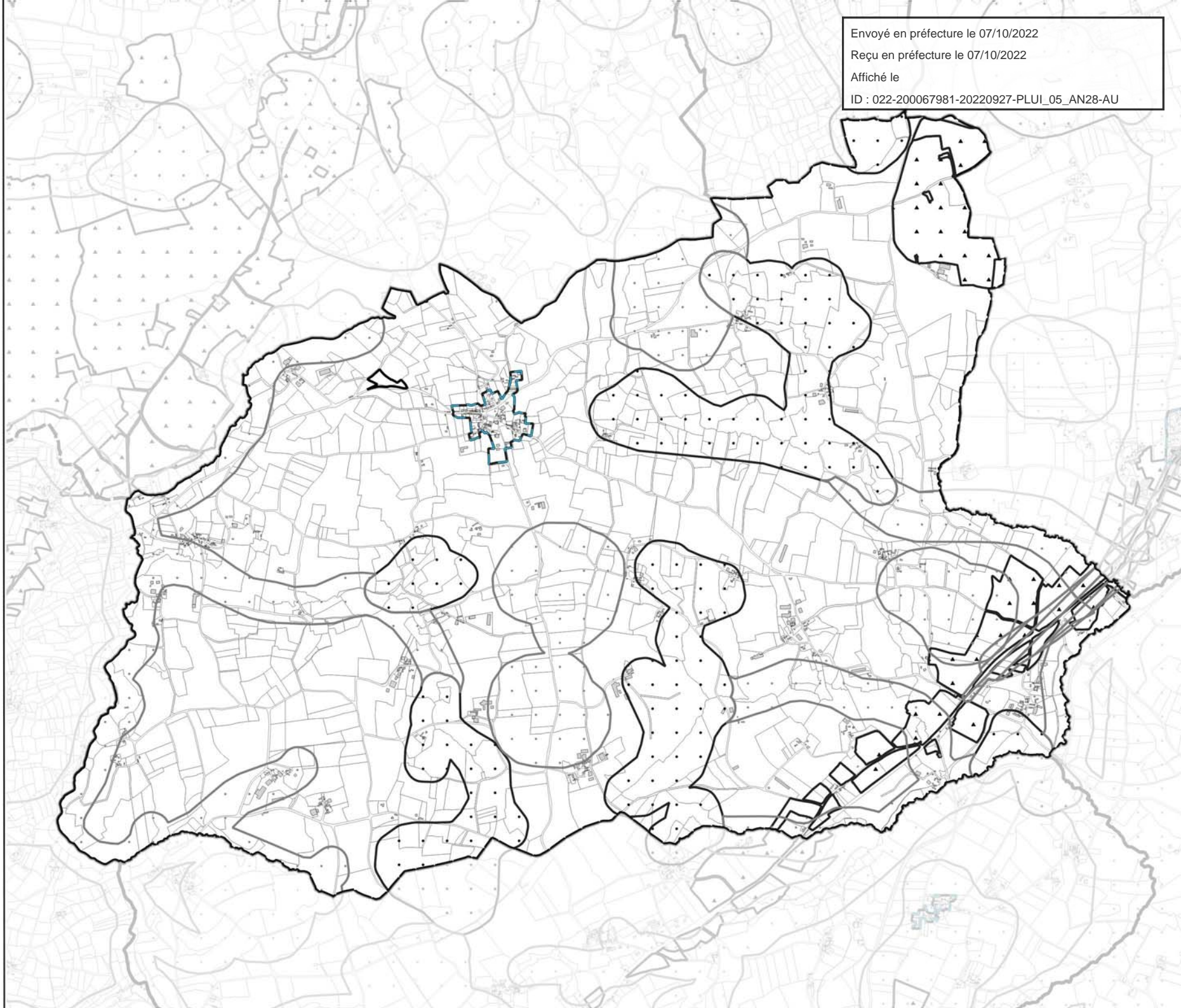
Envoyé en préfecture le 07/10/2022  
Reçu en préfecture le 07/10/2022  
Affiché le  
ID : 022-200067981-20220927-PLUI\_05\_AN28-AU

**Guingamp  
Paimpol**  
AGGLOMÉRATION



1:30 000

- Annexes Sanitaires**
- Zone d'assainissement collectif au titre de l'article R.151-53 du CU
- Classement sonore des infrastructures de transport terrestre**
- Périmètre de voisinage d'infrastructure de transport terrestre au titre de l'article R151-53
- Droit de Prémption**
- Droit de Prémption commercial au titre de l'article L.214-1 du CU
  - Périmètre de Droit de Prémption Urbain au titre de l'article L.215-1 du CU
  - Périmètre de Droit de Prémption Urbain-résidentiel au titre de l'article L.213-1 du CU
  - Zone de préemption dans un espace naturel et sensible au titre de l'article L.215-1 du CU
- Projet Urbain Partenarial**
- Périmètre projet urbain partenarial au titre de l'article L.302-11-3 du CU
- Retrait-Gonflement des argiles**
- Retrait-Gonflement des argiles - alta faible
  - Retrait-Gonflement des argiles - alta moyen
- Secteurs d'information sur les sols**
- Secteurs d'information sur les sols au titre de l'article R.151-53 du CU
- Zone d'Aménagement Concerté (ZAC)**
- Périmètre d'aménagement concerté au titre de l'article L.312-1 du CU
- Zone de Prémption de Prescription Archéologique (ZPPA)**
- Site archéologique





# PLAN D'INFORMATIONS



Commune  
de Kerfot

Réalisation : Guingamp-Paimpol Agglomération  
Septembre 2022 ;  
Source : Guingamp-Paimpol Agglomération,  
Cadastre 2020

**Guingamp  
Paimpol**  
AGGLOMÉRATION



1:20 000

## Annexes Sanitaires

Zone d'assainissement collectif au titre de l'article R.151-53 du CU

## Classement sonore des infrastructures de transport terrestre

Périmètre de voisinage d'infrastructure de transport terrestre au titre de l'article R151-53

## Droit de Préemption

Droit de Préemption commercial au titre de l'article L.214-1 du CU

Périmètre de Droit de Préemption Urbain au titre de l'article L.211-1 du CU

Périmètre de Droit de Préemption Urbain-résidentiel au titre de l'article L.211-1 du CU

Zone de préemption dans un espace naturel et sensible au titre de l'article L.215-1 du CU

## Projet Urbain Partemental

Périmètre projet urbain partemental au titre de l'article L.312-11-3 du CU

## Retrait-gonflement des argiles

Retrait-Gonflement des argiles - alta faible

Retrait-Gonflement des argiles - alta moyen

## Secteurs d'information sur les sols

Secteurs d'information sur les sols au titre de l'article R.151-53 du CU

## Zone d'Aménagement Concerté (ZAC)

Périmètre d'aménagement concerté au titre de l'article L.312-1 du CU

## Zone de Préemption de Prescription Archéologique (ZPPA)

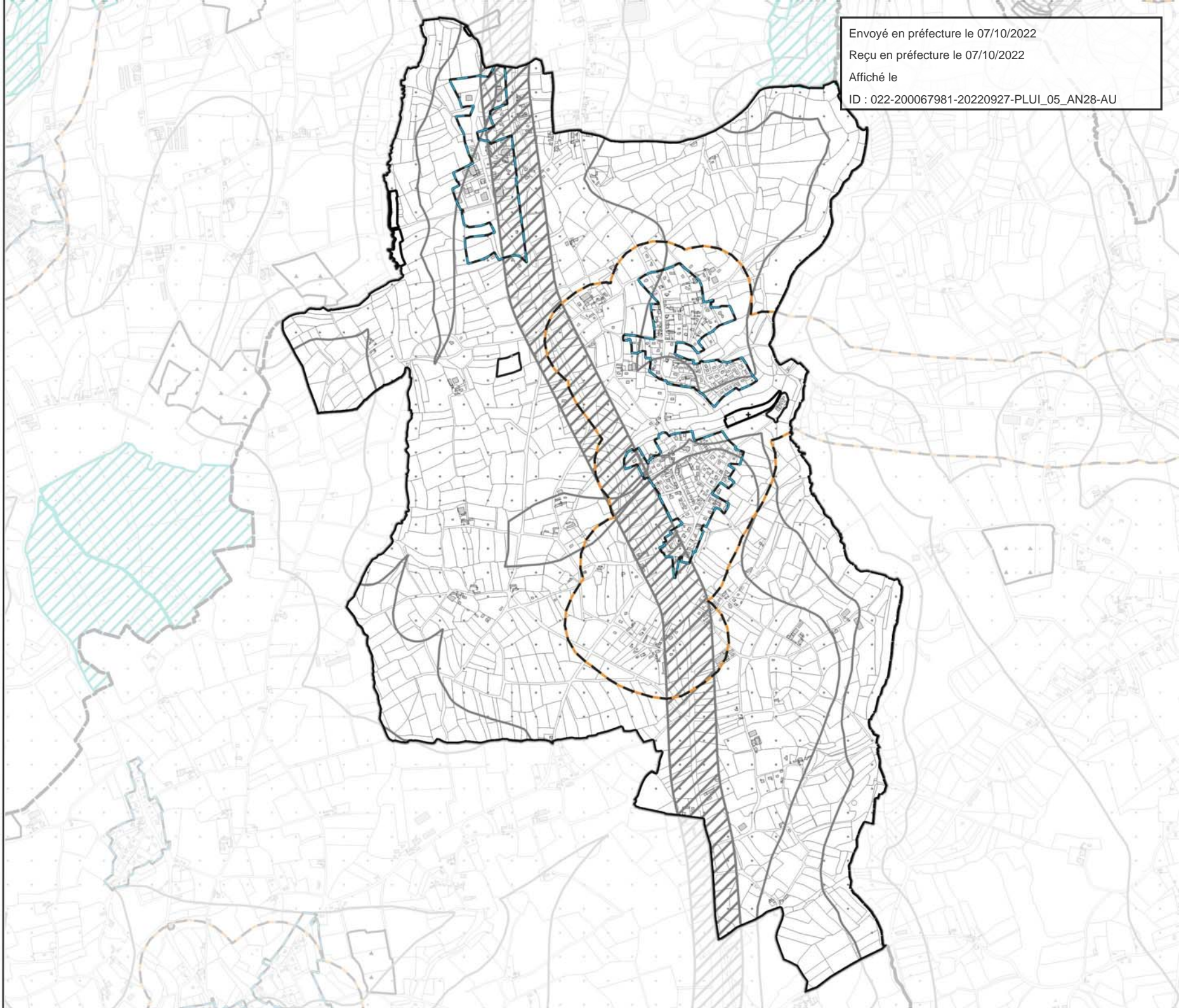
Site archéologique

Envoyé en préfecture le 07/10/2022

Reçu en préfecture le 07/10/2022

Affiché le

ID : 022-200067981-20220927-PLUI\_05\_AN28-AU





# PLAN D'INFORMATIONS



Commune  
de Kerien

Réalisation : Guingamp-Paimpol Agglomération  
Septembre 2022 ;  
Source : Guingamp-Paimpol Agglomération,  
Cadastré 2020

Envoyé en préfecture le 07/10/2022  
Reçu en préfecture le 07/10/2022  
Affiché le  
ID : 022-200067981-20220927-PLUI\_05\_AN28-AU

**Guingamp  
Paimpol**  
AGGLOMÉRATION



1:30 000

## Annexes Sanitaires

Zone d'assainissement collectif au titre de l'article R.151-53 du CU

## Classement sonore des infrastructures de transport terrestre

Périmètre de voisinage d'infrastructure de transport terrestre au titre de l'article R151-53

## Droit de Préemption

Droit de Préemption commercial au titre de l'article L.214-1 du CU

Périmètre de Droit de Préemption Urbain au titre de l'article L.215-1 du CU

Périmètre de Droit de Préemption Urbain-rédaction au titre de l'article L.215-1 du CU

Zone de préemption dans un espace naturel et sensible au titre de l'article L.215-1 du CU

## Projet Urbain Partenarial

Périmètre projet urbain partenarial au titre de l'article L.312-11-3 du CU

## Retrait-gonflement des argiles

Retrait-Gonflement des argiles - alta faible

Retrait-Gonflement des argiles - alta moyen

## Secteurs d'information sur les sols

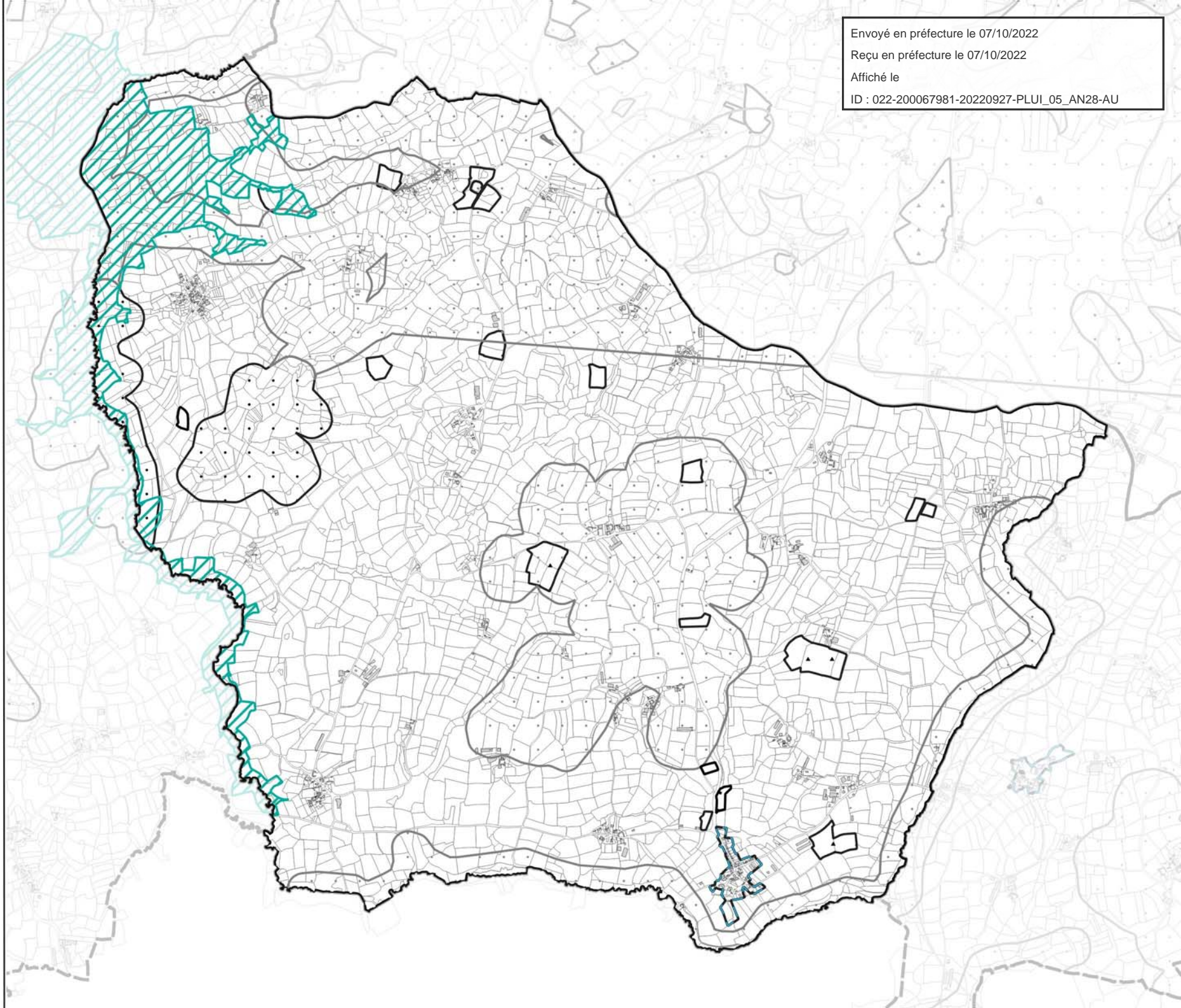
Secteurs d'information sur les sols au titre de l'article R.151-53 du CU

## Zone d'Aménagement Concerté (ZAC)

Périmètre d'aménagement concerté au titre de l'article L.312-1 du CU

## Zone de Préemption de Prescription Archéologique (ZPPA)

Site archéologique





# PLAN D'INFORMATIONS



Commune  
de Kermoroc'h

Envoyé en préfecture le 07/10/2022  
Reçu en préfecture le 07/10/2022  
Affiché le  
ID : 022-200067981-20220927-PLUI\_05\_AN28-AU

Réalisation : Guingamp-Paimpol Agglomération  
Septembre 2022 ;  
Source : Guingamp-Paimpol Agglomération,  
Cadastre 2020

**Guingamp  
Paimpol**  
AGGLOMÉRATION



1:20 000

## Annexes Sanitaires

Zone d'assainissement collectif au titre de l'article R.151-53 du CU

## Classement sonore des infrastructures de transport terrestre

Périmètre de voisinage d'infrastructure de transport terrestre au titre de l'article R151-53

## Droit de Prémption

Droit de Prémption commercial au titre de l'article L.214-1 du CU

Périmètre de Droit de Prémption Urbain au titre de l'article L.215-1 du CU

Périmètre de Droit de Prémption Urbain-résidentiel au titre de l'article L.213-1 du CU

Zone de préemption dans un espace naturel et sensible au titre de l'article L.215-1 du CU

## Projet Urbain Partenarial

Périmètre projet urbain partenarial au titre de l'article L.312-11-3 du CU

## Retrait-gonflement des argiles

Retrait-Gonflement des argiles - alta faible

Retrait-Gonflement des argiles - alta moyen

## Secteurs d'information sur les sols

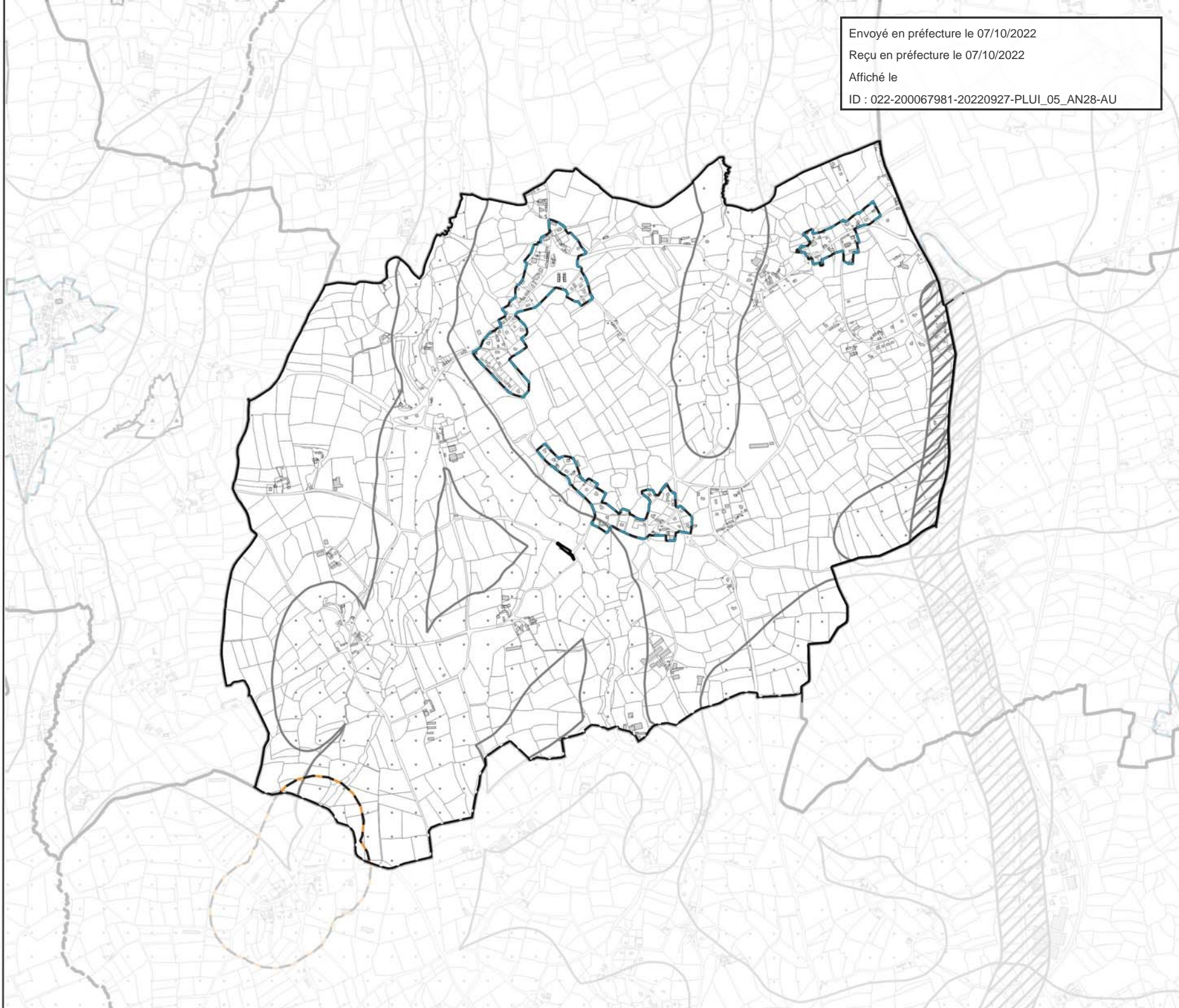
Secteurs d'information sur les sols au titre de l'article R.151-53 du CU

## Zone d'Aménagement Concerté (ZAC)

Périmètre d'aménagement concerté au titre de l'article L.312-1 du CU

## Zone de Prémption de Prescription Archéologique (ZPPA)

Site archéologique





# PLAN D'INFORMATIONS



Commune  
de Kerpert

Réalisation : Guingamp-Paimpol Agglomération  
Septembre 2022 ;  
Source : Guingamp-Paimpol Agglomération,  
Cadastre 2020

Envoyé en préfecture le 07/10/2022  
Reçu en préfecture le 07/10/2022  
Affiché le  
ID : 022-200067981-20220927-PLUI\_05\_AN28-AU

**Guingamp  
Paimpol**  
AGGLOMÉRATION



1:40 000

## Annexes Sanitaires

Zone d'assainissement collectif au titre de l'article R.151-53 du CU

## Classement sonore des infrastructures de transport terrestre

Périmètre de voisinage d'infrastructure de transport terrestre au titre de l'article R151-53

## Droit de Préemption

Droit de Préemption commercial au titre de l'article L.214-1 du CU

Périmètre de Droit de Préemption Urbain au titre de l'article L.211-1 du CU

Périmètre de Droit de Préemption Urbain-renforcé au titre de l'article L.211-1 du CU

Zone de préemption dans un espace naturel et sensible au titre de l'article L.215-1 du CU

## Projet Urbain Partiel

Périmètre projet urbain partiel au titre de l'article L.312-11-3 du CU

## Retrait-gonflement des argiles

Retrait-Gonflement des argiles - alta faible

Retrait-Gonflement des argiles - alta moyen

## Secteurs d'information sur les sols

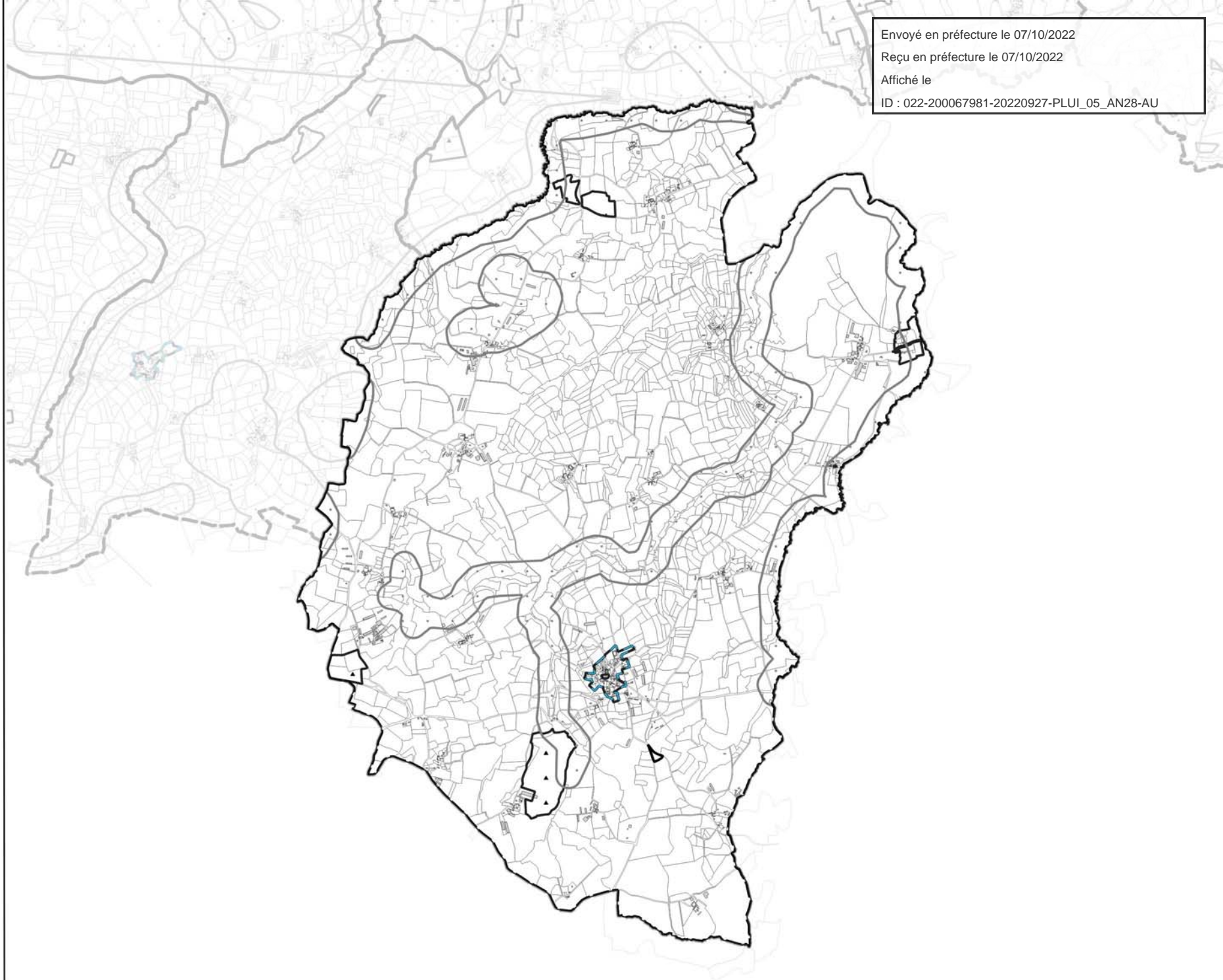
Secteurs d'information sur les sols au titre de l'article R.151-53 du CU

## Zone d'Aménagement Concerté (ZAC)

Périmètre d'aménagement concerté au titre de l'article L.312-1 du CU

## Zone de Présomption de Prescription Archéologique (ZPPA)

Site archéologique





# PLAN D'INFORMATIONS



Commune  
de La Chapelle-Neuve

Réalisation : Guingamp-Paimpol Agglomération  
Septembre 2022 ;  
Source : Guingamp-Paimpol Agglomération,  
Cadastre 2020

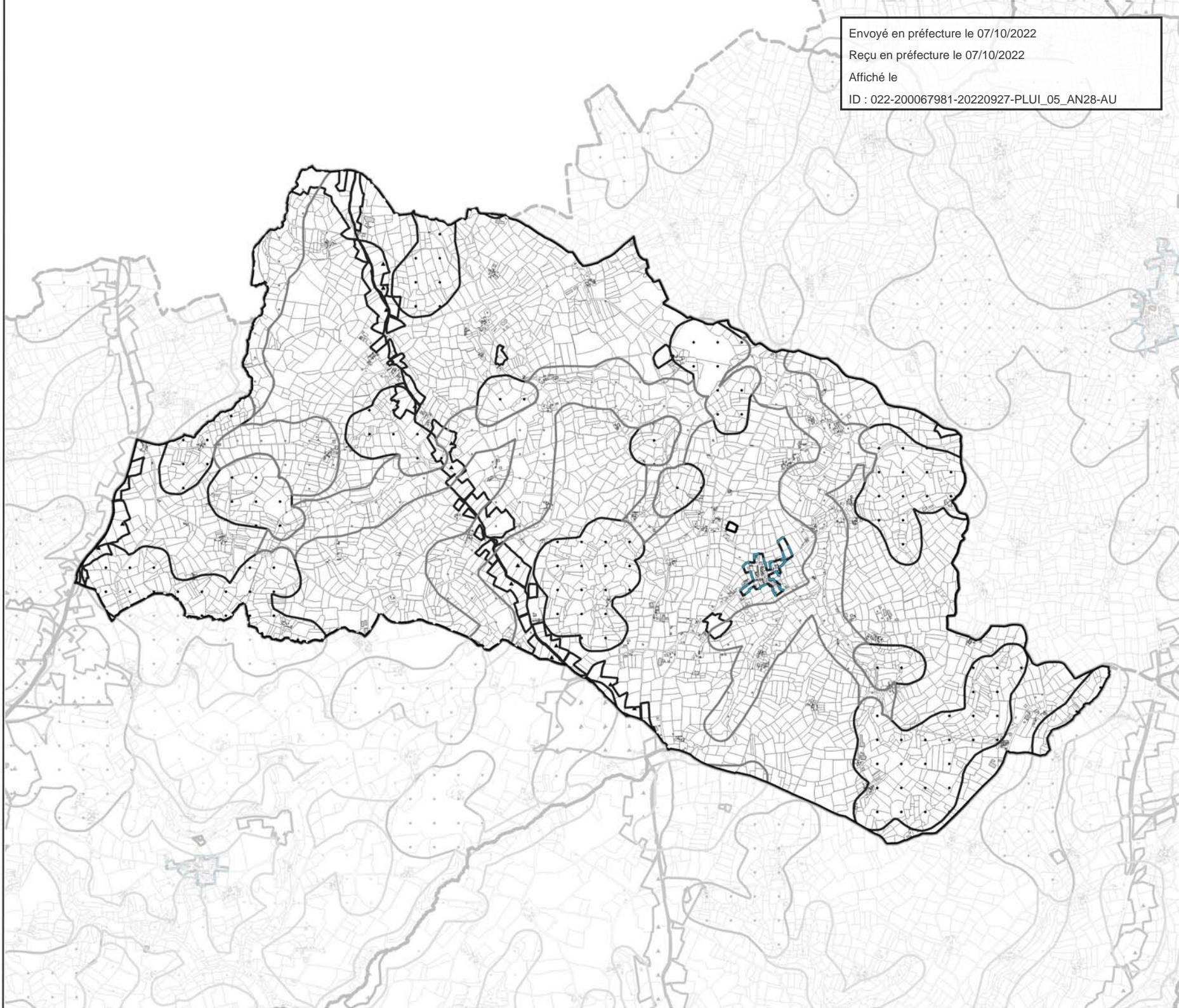
Envoyé en préfecture le 07/10/2022  
Reçu en préfecture le 07/10/2022  
Affiché le  
ID : 022-200067981-20220927-PLUI\_05\_AN28-AU

**Guingamp  
Paimpol**  
AGGLOMÉRATION



1:40 000

- Annexes Sanitaires**
- Zone d'assainissement collectif au titre de l'article R.151-53 du CU
- Classement sonore des infrastructures de transport terrestre**
- Périmètre de voisinage d'infrastructure de transport terrestre au titre de l'article R151-53
- Droit de Préemption**
- Droit de Préemption commercial au titre de l'article L.214-1 du CU
  - Périmètre de Droit de Préemption Urbain au titre de l'article L.215-1 du CU
  - Périmètre de Droit de Préemption Urbain-résidentiel au titre de l'article L.213-1 du CU
  - Zone de préemption dans un espace naturel et sensible au titre de l'article L.215-3 du CU
- Projet Urbain Partenarial**
- Périmètre projet urbain partenarial au titre de l'article L.312-11-3 du CU
- Retrait-gonflement des argiles**
- Retrait-Gonflement des argiles - alta faible
  - Retrait-Gonflement des argiles - alta moyen
- Secteurs d'information sur les sols**
- Secteurs d'information sur les sols au titre de l'article R.151-53 du CU
- Zone d'Aménagement Concerté (ZAC)**
- Périmètre d'aménagement concerté au titre de l'article L.312-1 du CU
- Zone de Préemption de Prescription Archéologique (ZPPA)**
- Site archéologique





# PLAN D'INFORMATIONS



## Commune de Landebaëron

Réalisation : Guingamp-Paimpol Agglomération  
Septembre 2022 ;  
Source : Guingamp-Paimpol Agglomération,  
Cadastre 2020

**Guingamp  
Paimpol**  
AGGLOMÉRATION



1:20 000

### Annexes Sanitaires

Zone d'assainissement collectif au titre de l'article R.151-53 du CU

### Classement sonore des infrastructures de transport terrestre

Périmètre de voisinage d'infrastructure de transport terrestre au titre de l'article R151-53

### Droit de Prémption

Droit de Prémption commercial au titre de l'article L.214-1 du CU

Périmètre de Droit de Prémption Urbain au titre de l'article L.215-1 du CU

Périmètre de Droit de Prémption Urbain-rural au titre de l'article L.215-1 du CU

Zone de préemption dans un espace naturel et sensible au titre de l'article L.215-1 du CU

### Projet Urbain Partenarial

Périmètre projet urbain partenarial au titre de l'article L.312-11-3 du CU

### Retrait-gonflement des argiles

Retrait-Gonflement des argiles - alta faible

Retrait-Gonflement des argiles - alta moyen

### Secteurs d'information sur les sols

Secteurs d'information sur les sols au titre de l'article R.151-53 du CU

### Zone d'Aménagement Concerté (ZAC)

Périmètre d'aménagement concerté au titre de l'article L.312-1 du CU

### Zone de Prémption de Prescription Archéologique (ZPPA)

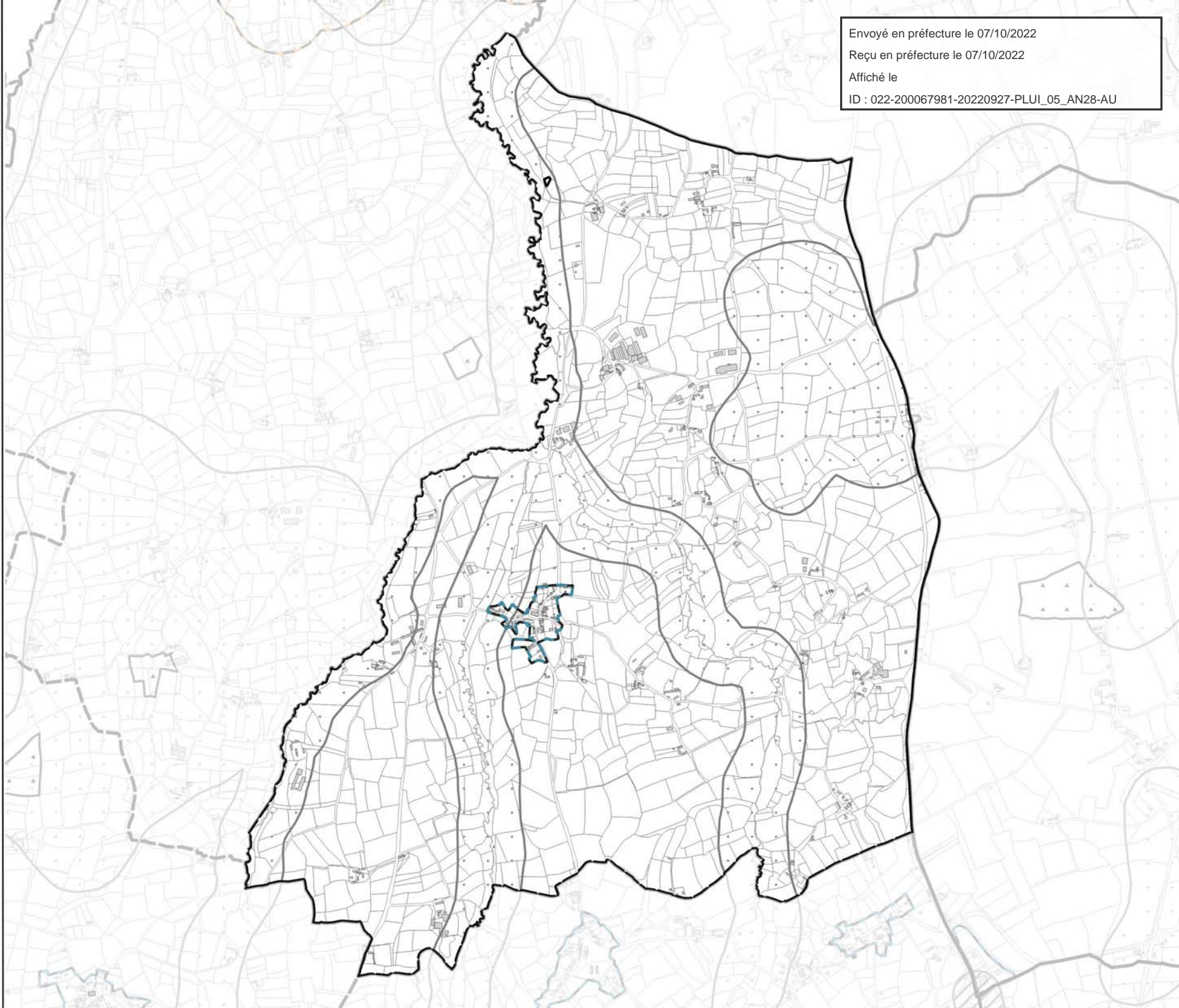
Site archéologique

Envoyé en préfecture le 07/10/2022

Reçu en préfecture le 07/10/2022

Affiché le

ID : 022-200067981-20220927-PLUI\_05\_AN28-AU





# PLAN D'INFORMATIONS



Commune  
de Lanleff

Réalisation : Guingamp-Paimpol Agglomération  
Septembre 2022 ;  
Source : Guingamp-Paimpol Agglomération,  
Cadastre 2020

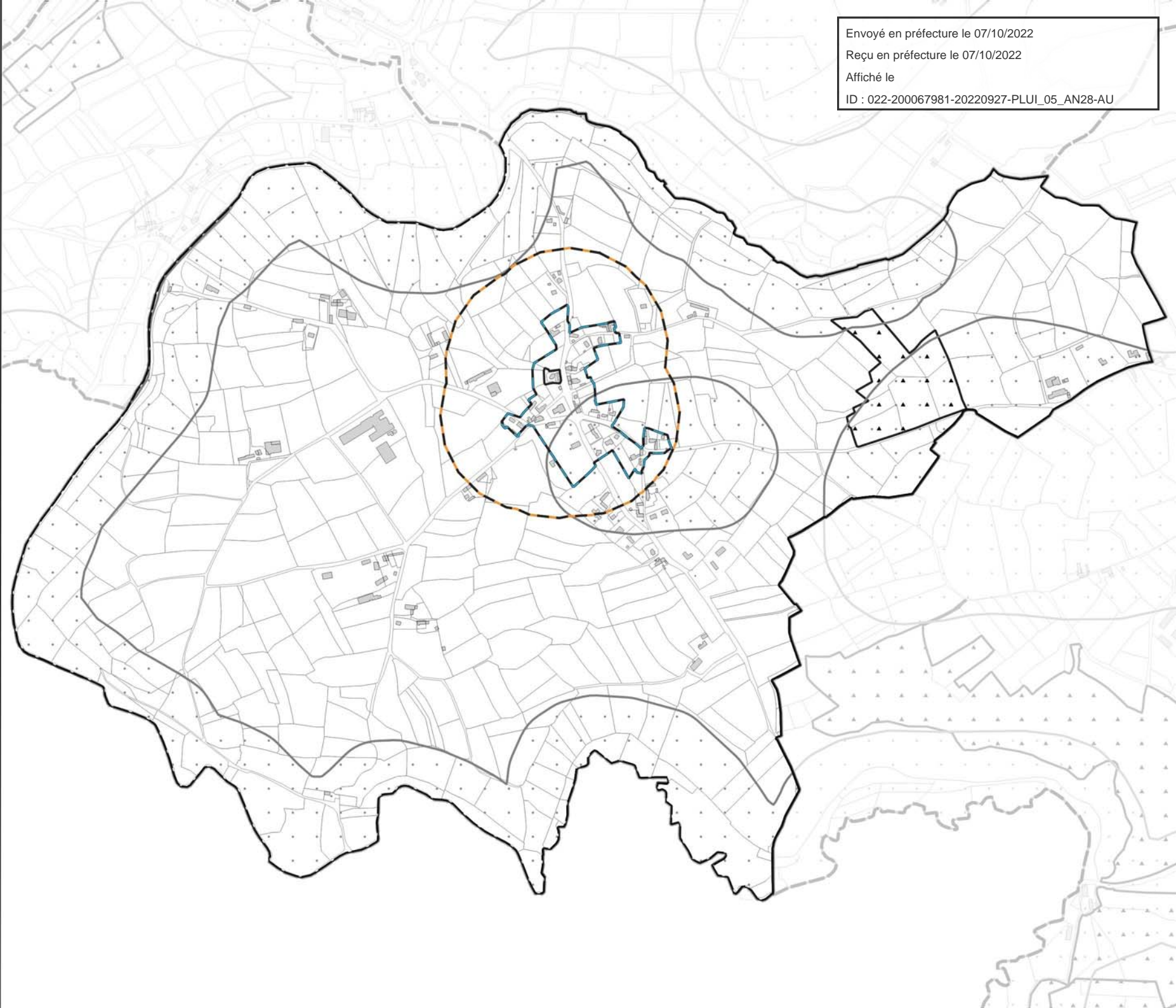
**Guingamp  
Paimpol**  
AGGLOMÉRATION



1:10 000

- Annexes Sanitaires**
- Zone d'assainissement collectif au titre de l'article R.151-53 du CU
- Classement sonore des infrastructures de transport terrestre**
- Périmètre de voisinage d'infrastructure de transport terrestre au titre de l'article R151-53
- Droit de Préemption**
- Droit de Préemption commercial au titre de l'article L.214-1 du CU
  - Périmètre de Droit de Préemption Urbain au titre de l'article L.215-1 du CU
  - Périmètre de Droit de Préemption Urbain-rédaction au titre de l'article L.215-1 du CU
  - Zone de préemption dans un espace naturel et sensible au titre de l'article L.215-1 du CU
- Projet Urbain Partenarial**
- Périmètre projet urbain partenarial au titre de l'article L.312-11-3 du CU
- Retrait-gonflement des argiles**
- Retrait-Gonflement des argiles - alta faible
  - Retrait-Gonflement des argiles - alta moyen
- Secteurs d'information sur les sols**
- Secteurs d'information sur les sols au titre de l'article R.151-53 du CU
- Zone d'Aménagement Concerté (ZAC)**
- Périmètre d'aménagement concerté au titre de l'article L.312-1 du CU
- Zone de Présomption de Prescription Archéologique (ZPPA)**
- Site archéologique

Envoyé en préfecture le 07/10/2022  
Reçu en préfecture le 07/10/2022  
Affiché le  
ID : 022-200067981-20220927-PLUI\_05\_AN28-AU





# PLAN D'INFORMATIONS



Commune  
de Lanloup

Réalisation : Guingamp-Paimpol Agglomération  
Septembre 2022 ;  
Source : Guingamp-Paimpol Agglomération,  
Cadastré 2020

Envoyé en préfecture le 07/10/2022  
Reçu en préfecture le 07/10/2022  
Affiché le  
ID : 022-200067981-20220927-PLUI\_05\_AN28-AU

**Guingamp  
Paimpol**  
AGGLOMÉRATION



1:20 000

## Annexes Sanitaires

Zone d'assainissement collectif au titre de l'article R.151-53 du CU

## Classement sonore des infrastructures de transport terrestre

Périmètre de voisinage d'infrastructure de transport terrestre au titre de l'article R151-53

## Droit de Préemption

Droit de Préemption commercial au titre de l'article L.214-1 du CU

Périmètre de Droit de Préemption Urbain au titre de l'article L.215-1 du CU

Périmètre de Droit de Préemption Urbain-rédaction au titre de l'article L.213-1 du CU

Zone de préemption dans un espace naturel et sensible au titre de l'article L.215-1 du CU

## Projet Urbain Partenarial

Périmètre projet urbain partenarial au titre de l'article L.312-11-3 du CU

## Retrait-gonflement des argiles

Retrait-Gonflement des argiles - alta faible

Retrait-Gonflement des argiles - alta moyen

## Secteurs d'information sur les sols

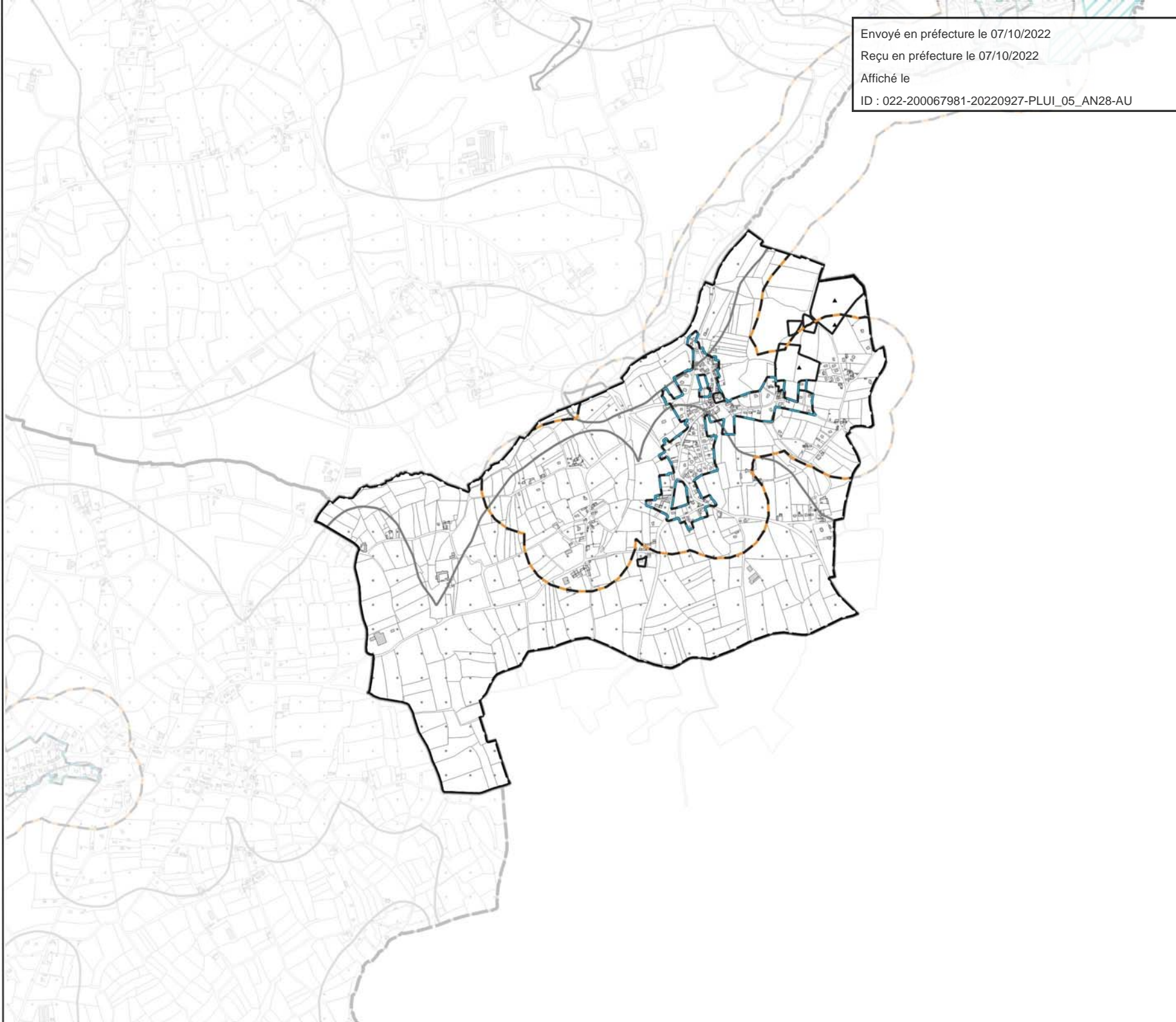
Secteurs d'information sur les sols au titre de l'article R.151-53 du CU

## Zone d'Aménagement Concerté (ZAC)

Périmètre d'aménagement concerté au titre de l'article L.312-1 du CU

## Zone de Préemption de Prescription Archéologique (ZPPA)

Site archéologique





# PLAN D'INFORMATIONS



Commune  
de Loc-Envel

Réalisation : Guingamp-Paimpol Agglomération  
Septembre 2022 ;  
Source : Guingamp-Paimpol Agglomération,  
Cadastre 2020

**Guingamp  
Paimpol**  
AGGLOMÉRATION



1:20 000

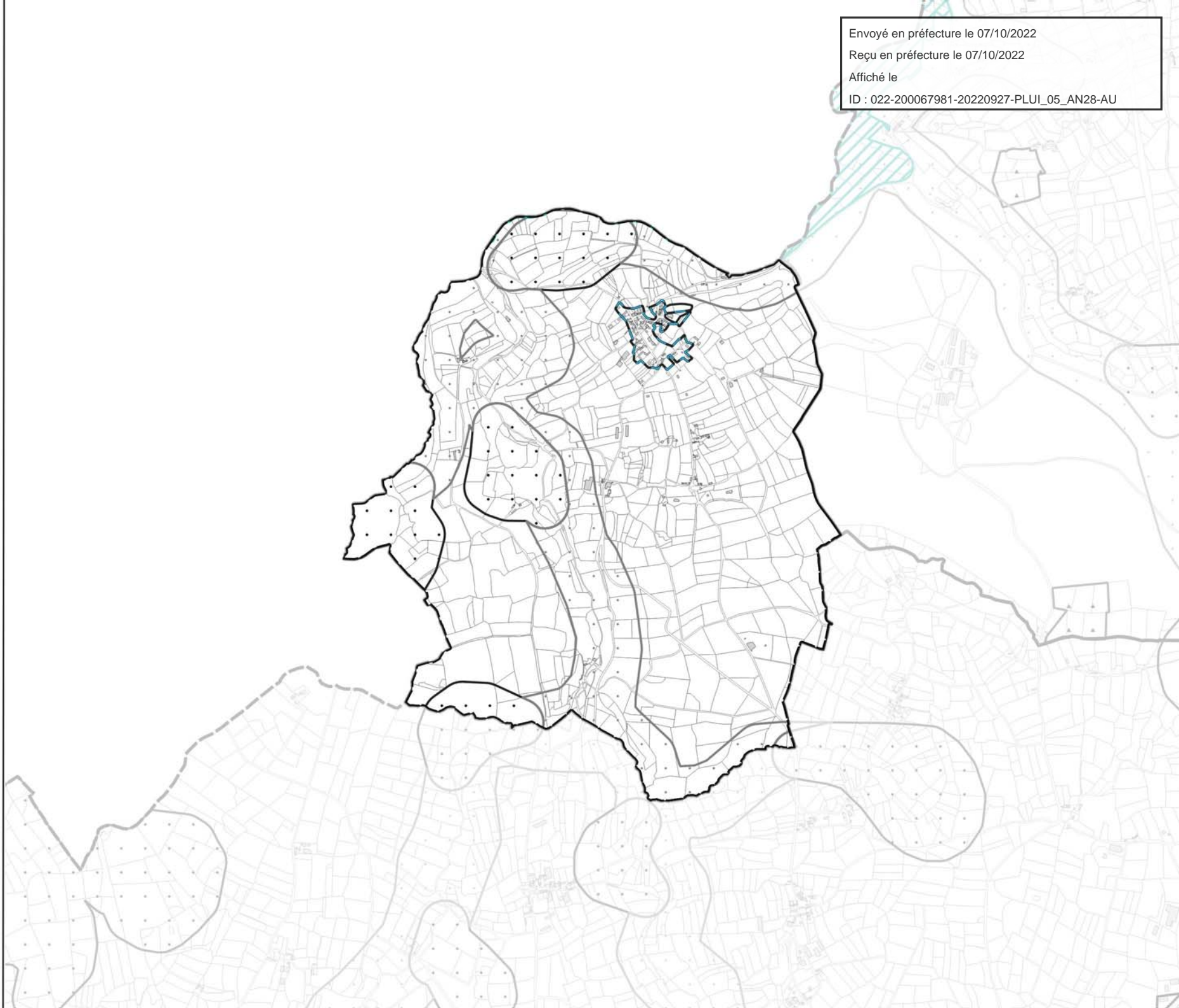
- Annexes Sanitaires**
- Zone d'assainissement collectif au titre de l'article R.151-53 du CU
- Classement sonore des infrastructures de transport terrestre**
- Périmètre de voisinage d'infrastructure de transport terrestre au titre de l'article R151-53
- Droit de Prémption**
- Droit de Prémption commercial au titre de l'article L.214-1 du CU
  - Périmètre de Droit de Prémption Urbain au titre de l'article L.211-1 du CU
  - Périmètre de Droit de Prémption Urbain-rural au titre de l'article L.211-1 du CU
  - Zone de préemption dans un espace naturel et sensible au titre de l'article L.215-1 du CU
- Projet Urbain Partiel**
- Périmètre projet urbain partiel au titre de l'article L.312-11-3 du CU
- Retrait-gonflement des argiles**
- Retrait-Gonflement des argiles - alta faible
  - Retrait-Gonflement des argiles - alta moyen
- Secteurs d'information sur les sols**
- Secteurs d'information sur les sols au titre de l'article R.151-53 du CU
- Zone d'Aménagement Concerté (ZAC)**
- Périmètre d'aménagement concerté au titre de l'article L.312-1 du CU
- Zone de Prémption de Prescription Archéologique (ZPPA)**
- Site archéologique

Envoyé en préfecture le 07/10/2022

Reçu en préfecture le 07/10/2022

Affiché le

ID : 022-200067981-20220927-PLUI\_05\_AN28-AU





# PLAN D'INFORMATIONS



Commune  
de Lohuec

Réalisation : Guingamp-Paimpol Agglomération  
Septembre 2022 ;  
Source : Guingamp-Paimpol Agglomération,  
Cadastré 2020

**Guingamp  
Paimpol**  
AGGLOMÉRATION



1:40 000

## Annexes Sanitaires

Zone d'assainissement collectif au titre de l'article R.151-53 du CU

## Classement sonore des infrastructures de transport terrestre

Périmètre de voisinage d'infrastructure de transport terrestre au titre de l'article R151-53

## Droit de Prémption

Droit de Prémption commercial au titre de l'article L.214-1 du CU

Périmètre de Droit de Prémption Urbain au titre de l'article L.213-1 du CU

Périmètre de Droit de Prémption Urbain renforcé au titre de l'article L.213-1 du CU

Zone de préemption dans un espace naturel et sensible au titre de l'article L.215-1 du CU

## Projet Urbain Partenarial

Périmètre projet urbain partenarial au titre de l'article L.332-11-3 du CU

## Retrait-gonflement des argiles

Retrait-Gonflement des argiles - aléa faible

Retrait-Gonflement des argiles - aléa moyen

## Secteurs d'information sur les sols

Secteurs d'information sur les sols au titre de l'article R.151-53 du CU

## Zone d'Aménagement Concerté (ZAC)

Périmètre d'aménagement concerté au titre de l'article L.313-1 du CU

## Zone de Prémption de Prescription Archéologique (ZPPA)

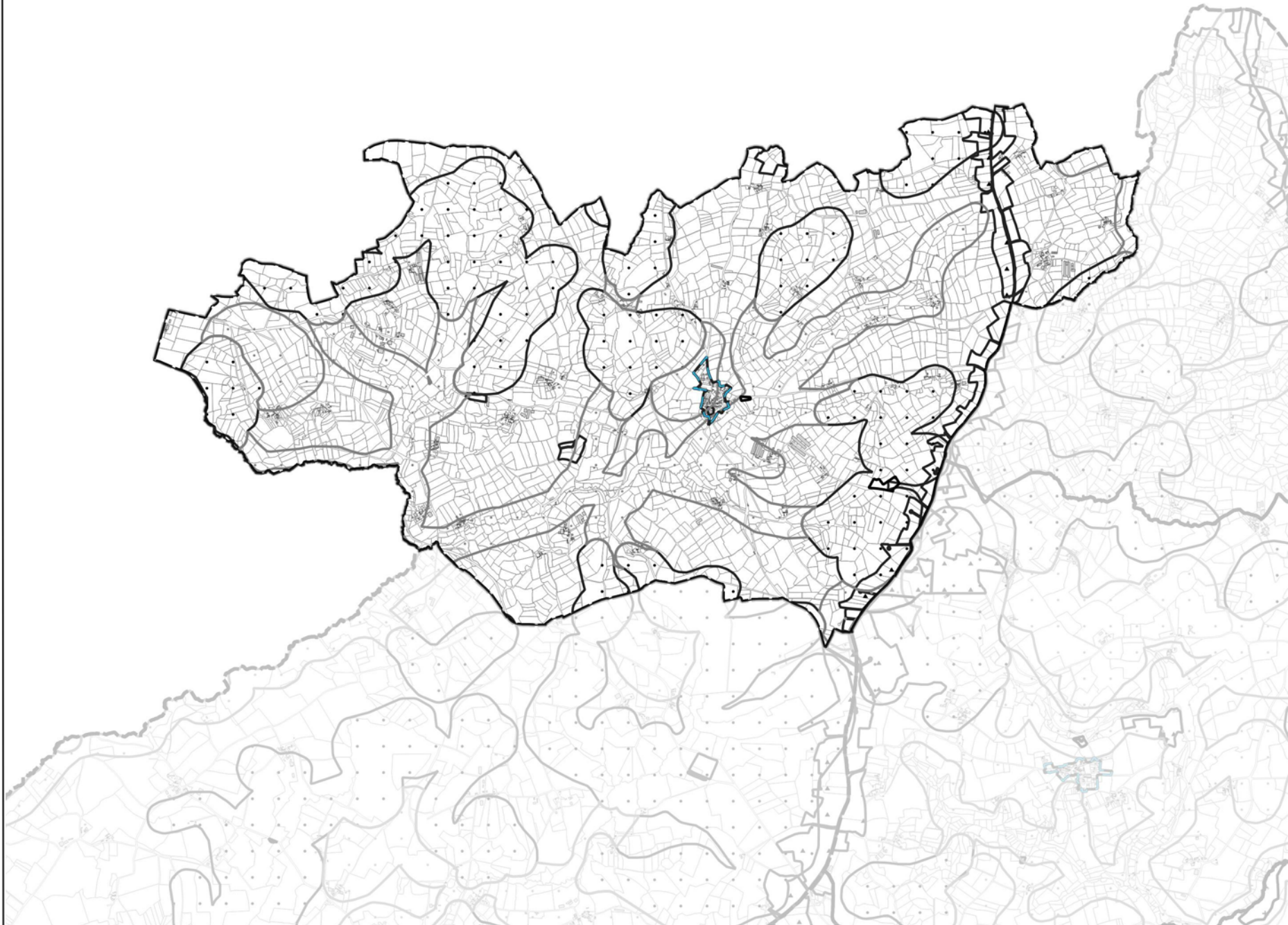
Site archéologique

Envoyé en préfecture le 07/10/2022

Reçu en préfecture le 07/10/2022

Affiché le

ID : 022-200067981-20220927-PLUI\_05\_AN28-AU





# PLAN D'INFORMATIONS



Commune  
de Louargat

Réalisation : Guingamp-Paimpol Agglomération  
Septembre 2022 ;  
Source : Guingamp-Paimpol Agglomération,  
Cadastre 2020

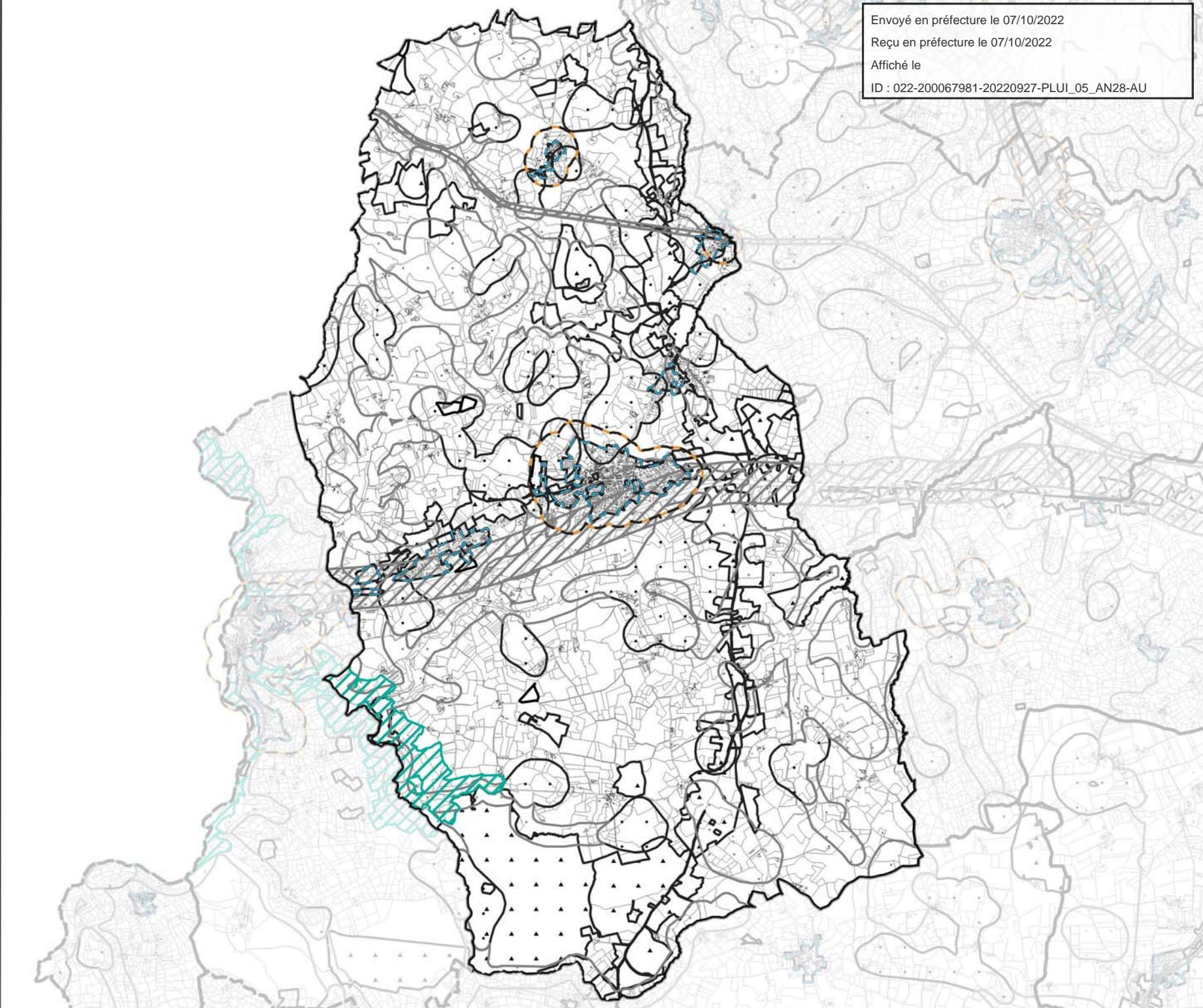
Envoyé en préfecture le 07/10/2022  
Reçu en préfecture le 07/10/2022  
Affiché le  
ID : 022-200067981-20220927-PLUI\_05\_AN28-AU

**Guingamp  
Paimpol**  
AGGLOMÉRATION



1:60 000

- Annexes Sanitaires**
- Zone d'assainissement collectif au titre de l'article R.151-53 du CU
- Classement sonore des infrastructures de transport terrestre**
- Périmètre de voisinage d'infrastructure de transport terrestre au titre de l'article R151-53
- Droit de Prémption**
- Droit de Prémption commercial au titre de l'article L.214-1 du CU
  - Périmètre de Droit de Prémption Urbain au titre de l'article L.215-1 du CU
  - Périmètre de Droit de Prémption Urbain-rural au titre de l'article L.213-1 du CU
  - Zone de préemption dans un espace naturel et sensible au titre de l'article L.215-1 du CU
- Projet Urbain Partenarial**
- Périmètre projet urbain partenarial au titre de l'article L.312-11-3 du CU
- Retrait-gonflement des argiles**
- Retrait-Gonflement des argiles - alla faible
  - Retrait-Gonflement des argiles - alla moyen
- Secteurs d'information sur les sols**
- Secteurs d'information sur les sols au titre de l'article R.151-53 du CU
- Zone d'Aménagement Concerté (ZAC)**
- Périmètre d'aménagement concerté au titre de l'article L.312-3 du CU
- Zone de Prémption de Prescription Archéologique (ZPPA)**
- Site archéologique





# PLAN D'INFORMATIONS



## Commune de Maël-Pestivien

Réalisation : Guingamp-Paimpol Agglomération  
Septembre 2022 ;  
Source : Guingamp-Paimpol Agglomération,  
Cadastre 2020

**Guingamp  
Paimpol**  
AGGLOMÉRATION



1:50 000

### Annexes Sanitaires

Zone d'assainissement collectif au titre de l'article R.151-53 du CU

### Classement sonore des infrastructures de transport terrestre

Périmètre de voisinage d'infrastructure de transport terrestre au titre de l'article R151-53

### Droit de Préemption

Droit de Préemption commercial au titre de l'article L.214-1 du CU

Périmètre de Droit de Préemption Urbain au titre de l'article L.211-1 du CU

Périmètre de Droit de Préemption Urbain-résidentiel au titre de l'article L.211-1 du CU

Zone de préemption dans un espace naturel et sensible au titre de l'article L.215-1 du CU

### Projet Urbain Partiel

Périmètre projet urbain partiel au titre de l'article L.312-11-3 du CU

### Retrait-gonflement des argiles

Retrait-Gonflement des argiles - alta faible

Retrait-Gonflement des argiles - alta moyen

### Secteurs d'information sur les sols

Secteurs d'information sur les sols au titre de l'article R.151-53 du CU

### Zone d'Aménagement Concerté (ZAC)

Périmètre d'aménagement concerté au titre de l'article L.312-1 du CU

### Zone de Préemption de Prescription Archéologique (ZPPA)

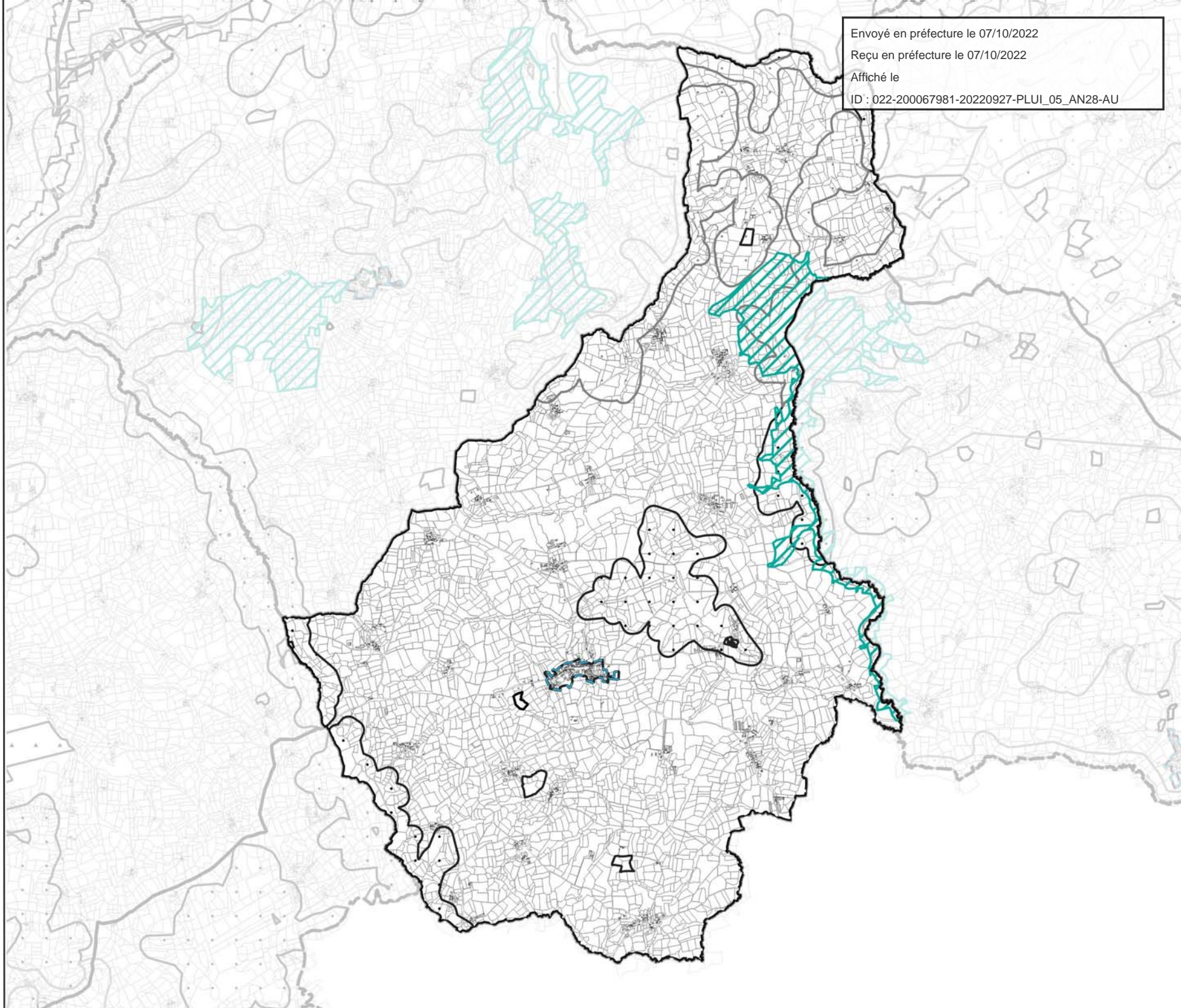
Site archéologique

Envoyé en préfecture le 07/10/2022

Reçu en préfecture le 07/10/2022

Affiché le

ID : 022-200067981-20220927-PLUI\_05\_AN28-AU





# PLAN D'INFORMATIONS



Commune  
de Magoar

Réalisation : Guingamp-Paimpol Agglomération  
Septembre 2022 ;  
Source : Guingamp-Paimpol Agglomération,  
Cadastre 2020

**Guingamp  
Paimpol**  
AGGLOMÉRATION



1:25 000

## Annexes Sanitaires

Zone d'assainissement collectif au titre de l'article R.151-53 du CU

## Classement sonore des infrastructures de transport terrestre

Périmètre de voisinage d'infrastructure de transport terrestre au titre de l'article R151-53

## Droit de Préemption

Droit de Préemption commercial au titre de l'article L.214-1 du CU

Périmètre de Droit de Préemption Urbain au titre de l'article L.215-1 du CU

Périmètre de Droit de Préemption Urbain-rédaction au titre de l'article L.213-1 du CU

Zone de préemption dans un espace naturel et sensible au titre de l'article L.215-1 du CU

## Projet Urbain Partiel

Périmètre projet urbain partiel au titre de l'article L.312-11-3 du CU

## Retrait-gonflement des argiles

Retrait-Gonflement des argiles - alta faible

Retrait-Gonflement des argiles - alta moyen

## Secteurs d'information sur les sols

Secteurs d'information sur les sols au titre de l'article R.151-53 du CU

## Zone d'Aménagement Concerté (ZAC)

Périmètre d'aménagement concerté au titre de l'article L.312-1 du CU

## Zone de Préemption de Prescription Archéologique (ZPPA)

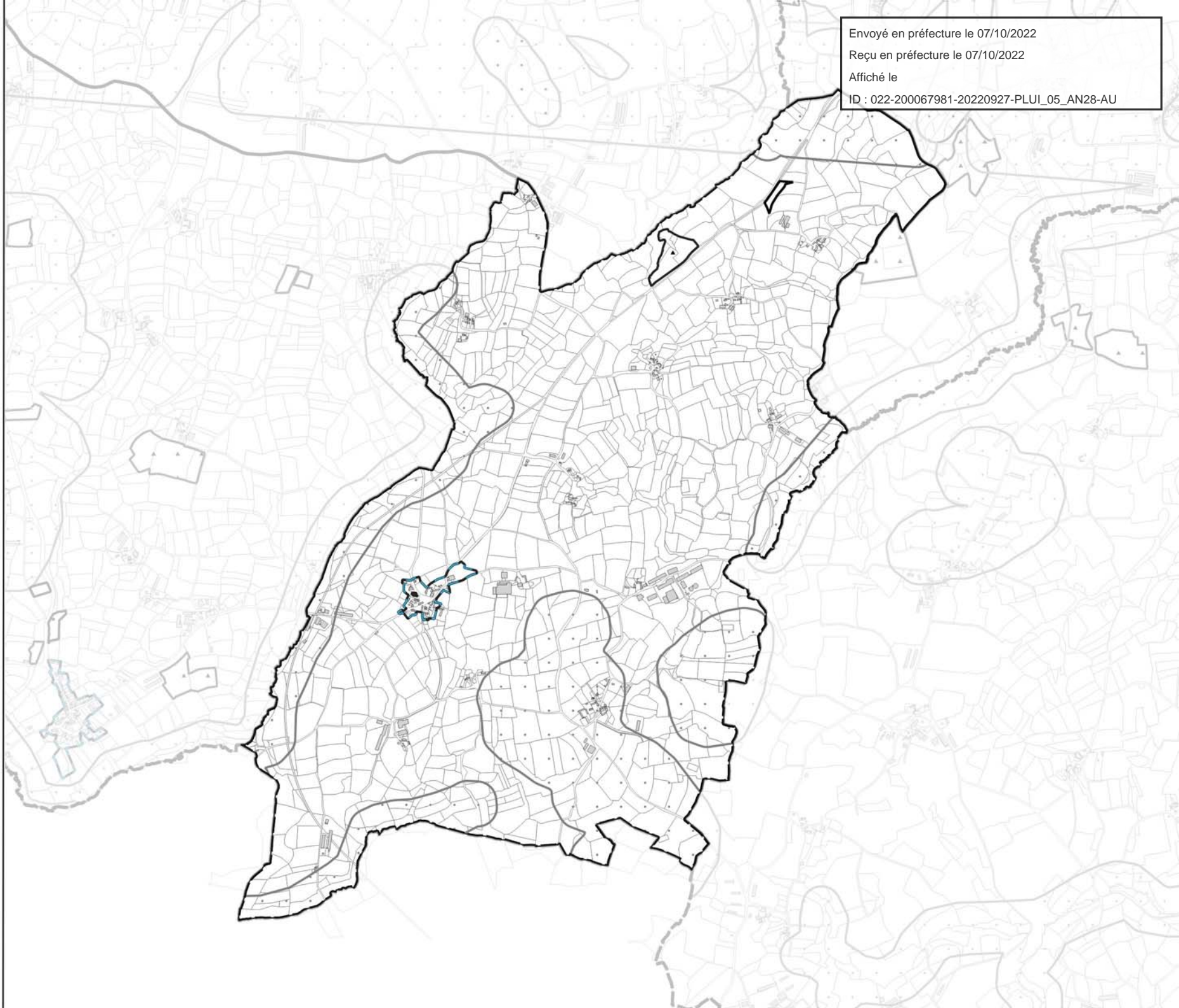
Site archéologique

Envoyé en préfecture le 07/10/2022

Reçu en préfecture le 07/10/2022

Affiché le

ID : 022-200067981-20220927-PLUI\_05\_AN28-AU





# PLAN D'INFORMATIONS



Commune  
de Moustéru

Réalisation : Guingamp-Paimpol Agglomération  
Septembre 2022 ;  
Source : Guingamp-Paimpol Agglomération,  
Cadastre 2020

**Guingamp  
Paimpol**  
AGGLOMÉRATION



1:20 000

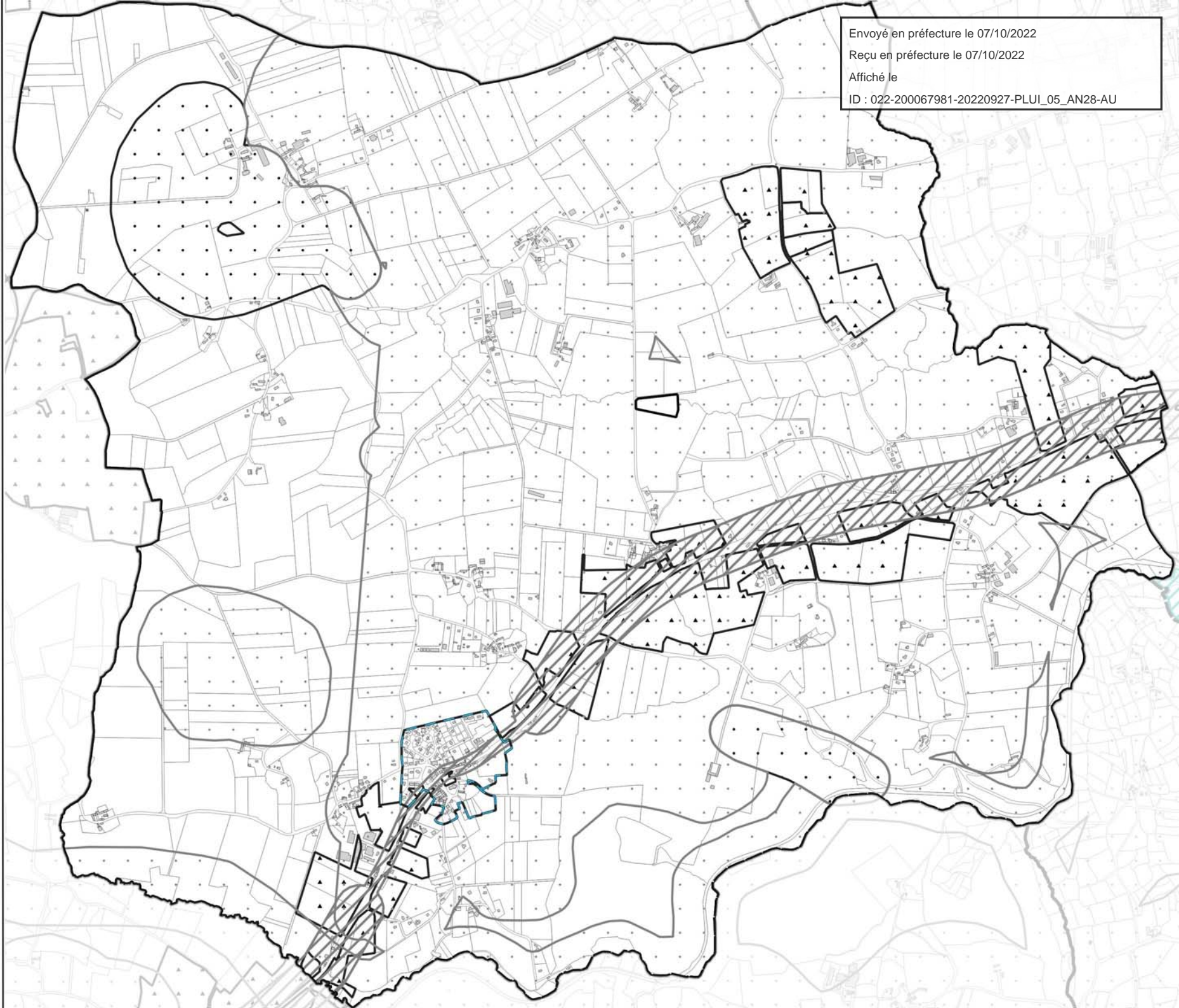
- Annexes Sanitaires**
- Zone d'assainissement collectif au titre de l'article R.155-53 du CU
- Classement sonore des infrastructures de transport terrestre**
- Périmètre de voisinage d'infrastructure de transport terrestre au titre de l'article R151-53
- Droit de Prémption**
- Droit de Prémption commercial au titre de l'article L.214-1 du CU
  - Périmètre de Droit de Prémption Urbain au titre de l'article L.215-1 du CU
  - Périmètre de Droit de Prémption Urbain-rural au titre de l'article L.213-1 du CU
  - Zone de préemption dans un espace naturel et sensible au titre de l'article L.215-3 du CU
- Projet Urbain Partenarial**
- Périmètre projet urbain partenarial au titre de l'article L.352-13-3 du CU
- Retrait-gonflement des argiles**
- Retrait-Gonflement des argiles - alla faible
  - Retrait-Gonflement des argiles - alla moyen
- Secteurs d'information sur les sols**
- Secteurs d'information sur les sols au titre de l'article R.151-53 du CU
- Zone d'Aménagement Concerté (ZAC)**
- Périmètre d'aménagement concerté au titre de l'article L.312-3 du CU
- Zone de Prémption de Prescription Archéologique (ZPPA)**
- Site archéologique

Envoyé en préfecture le 07/10/2022

Reçu en préfecture le 07/10/2022

Affiché le

ID : 022-200067981-20220927-PLUI\_05\_AN28-AU





# PLAN D'INFORMATIONS



Commune  
de Pabu

Réalisation : Guingamp-Paimpol Agglomération  
Septembre 2022 ;  
Source : Guingamp-Paimpol Agglomération,  
Cadastre 2020

**Guingamp  
Paimpol**  
AGGLOMÉRATION



1:30 000

## Annexes Sanitaires

Zone d'assainissement collectif au titre de l'article R.151-53 du CU

## Classement sonore des infrastructures de transport terrestre

Périmètre de voisinage d'infrastructure de transport terrestre au titre de l'article R151-53

## Droit de Prémption

Droit de Prémption commercial au titre de l'article L.214-1 du CU

Périmètre de Droit de Prémption Urbain au titre de l'article L.211-1 du CU

Périmètre de Droit de Prémption Urbain-résidentiel au titre de l'article L.211-1 du CU

Zone de préemption dans un espace naturel et sensible au titre de l'article L.215-1 du CU

## Projet Urbain Partenarial

Périmètre projet urbain partenarial au titre de l'article L.312-11-3 du CU

## Retrait-gonflement des argiles

Retrait-Gonflement des argiles - alta faible

Retrait-Gonflement des argiles - alta moyen

## Secteurs d'information sur les sols

Secteurs d'information sur les sols au titre de l'article R.151-53 du CU

## Zone d'Aménagement Concerté (ZAC)

Périmètre d'aménagement concerté au titre de l'article L.312-1 du CU

## Zone de Prémption de Prescription Archéologique (ZPPA)

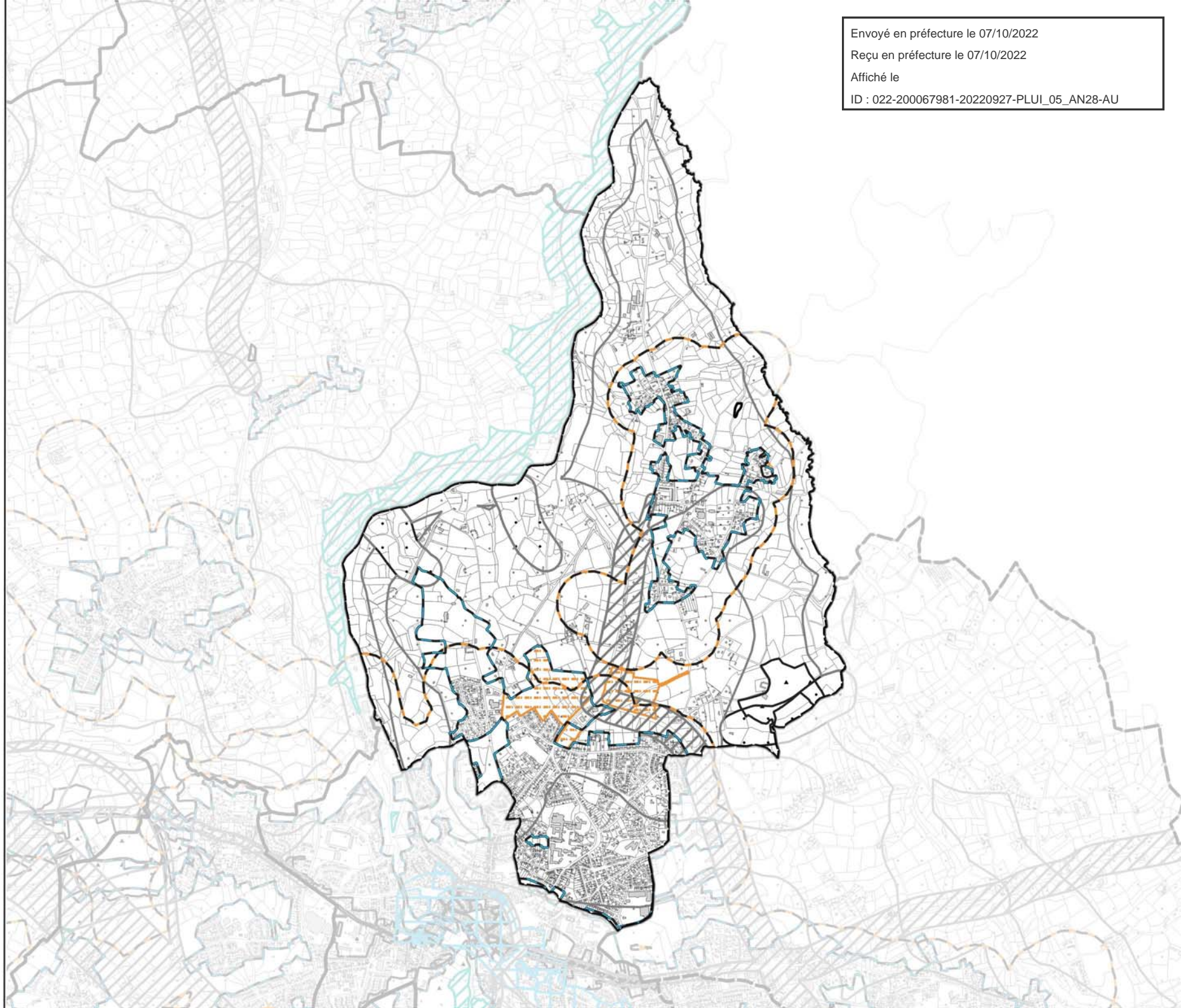
Site archéologique

Envoyé en préfecture le 07/10/2022

Reçu en préfecture le 07/10/2022

Affiché le

ID : 022-200067981-20220927-PLUI\_05\_AN28-AU





# PLAN D'INFORMATIONS



Commune  
de Paimpol

Réalisation : Guingamp-Paimpol Agglomération  
Septembre 2022 ;  
Source : Guingamp-Paimpol Agglomération,  
Cadastre 2020

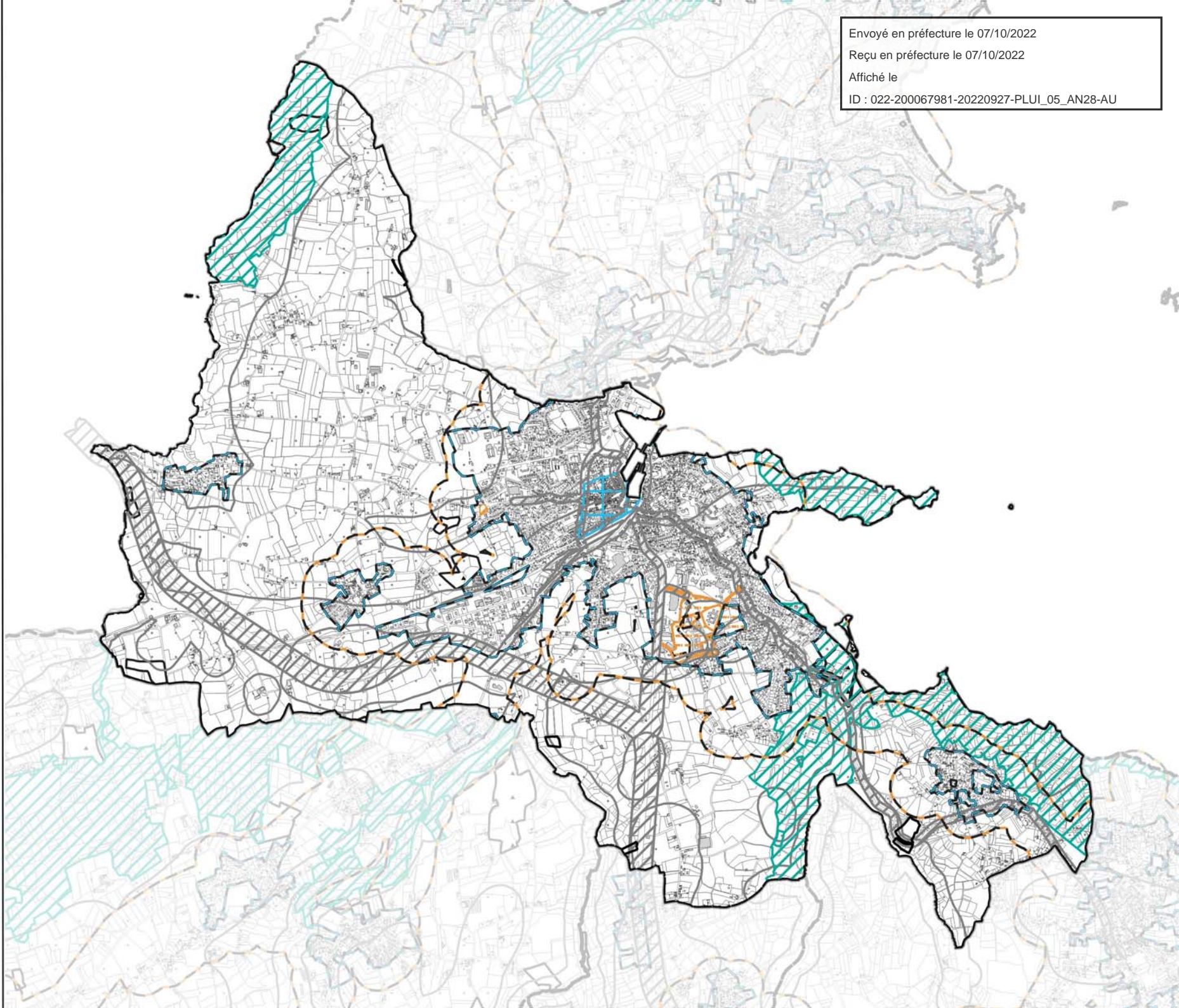
Envoyé en préfecture le 07/10/2022  
Reçu en préfecture le 07/10/2022  
Affiché le  
ID : 022-200067981-20220927-PLUI\_05\_AN28-AU

**Guingamp  
Paimpol**  
AGGLOMÉRATION



1:40 000

- Annexes Sanitaires**
- Zone d'assainissement collectif au titre de l'article R.133-53 du CU
- Classement sonore des infrastructures de transport terrestre**
- Périmètre de voisinage d'infrastructure de transport terrestre au titre de l'article R151-53
- Droit de Prémption**
- Droit de Prémption commercial au titre de l'article L.214-1 du CU
  - Périmètre de Droit de Prémption Urbain au titre de l'article L.213-1 du CU
  - Périmètre de Droit de Prémption Urbain-rédical au titre de l'article L.213-1 du CU
  - Zone de prémption dans un espace naturel et sensible au titre de l'article L.215-1 du CU
- Projet Urbain Partiel**
- Périmètre projet urbain partiel au titre de l'article L.312-13 du CU
- Retrait-gonflement des argiles**
- Retrait-Gonflement des argiles - alla faible
  - Retrait-Gonflement des argiles - alla moyen
- Secteurs d'information sur les sols**
- Secteurs d'information sur les sols au titre de l'article R.131-53 du CU
- Zone d'Aménagement Concerté (ZAC)**
- Périmètre d'aménagement concerté au titre de l'article L.312-1 du CU
- Zone de Prémption de Prescription Archéologique (ZPPA)**
- Site archéologique





# PLAN D'INFORMATIONS



Commune  
de Pédernec

Réalisation : Guingamp-Paimpol Agglomération  
Septembre 2022 ;  
Source : Guingamp-Paimpol Agglomération,  
Cadastre 2020

Envoyé en préfecture le 07/10/2022  
Reçu en préfecture le 07/10/2022  
Affiché le  
ID : 022-200067981-20220927-PLUI\_05\_AN28-AU

**Guingamp  
Paimpol**  
AGGLOMÉRATION



1:40 000

## Annexes Sanitaires

Zone d'assainissement collectif au titre de l'article R.151-53 du CU

## Classement sonore des infrastructures de transport terrestre

Périmètre de voisinage d'infrastructure de transport terrestre au titre de l'article R151-53

## Droit de Prémption

Droit de Prémption commercial au titre de l'article L.214-1 du CU

Périmètre de Droit de Prémption Urbain au titre de l'article L.211-1 du CU

Périmètre de Droit de Prémption Urbain-rural au titre de l'article L.211-1 du CU

Zone de préemption dans un espace naturel et sensible au titre de l'article L.215-1 du CU

## Projet Urbain Partemental

Périmètre projet urbain partemental au titre de l'article L.312-11-3 du CU

## Retrait-gouffrement des angles

Retrait-Gouffrement des angles - alta faible

Retrait-Gouffrement des angles - alta moyen

## Secteurs d'information sur les sols

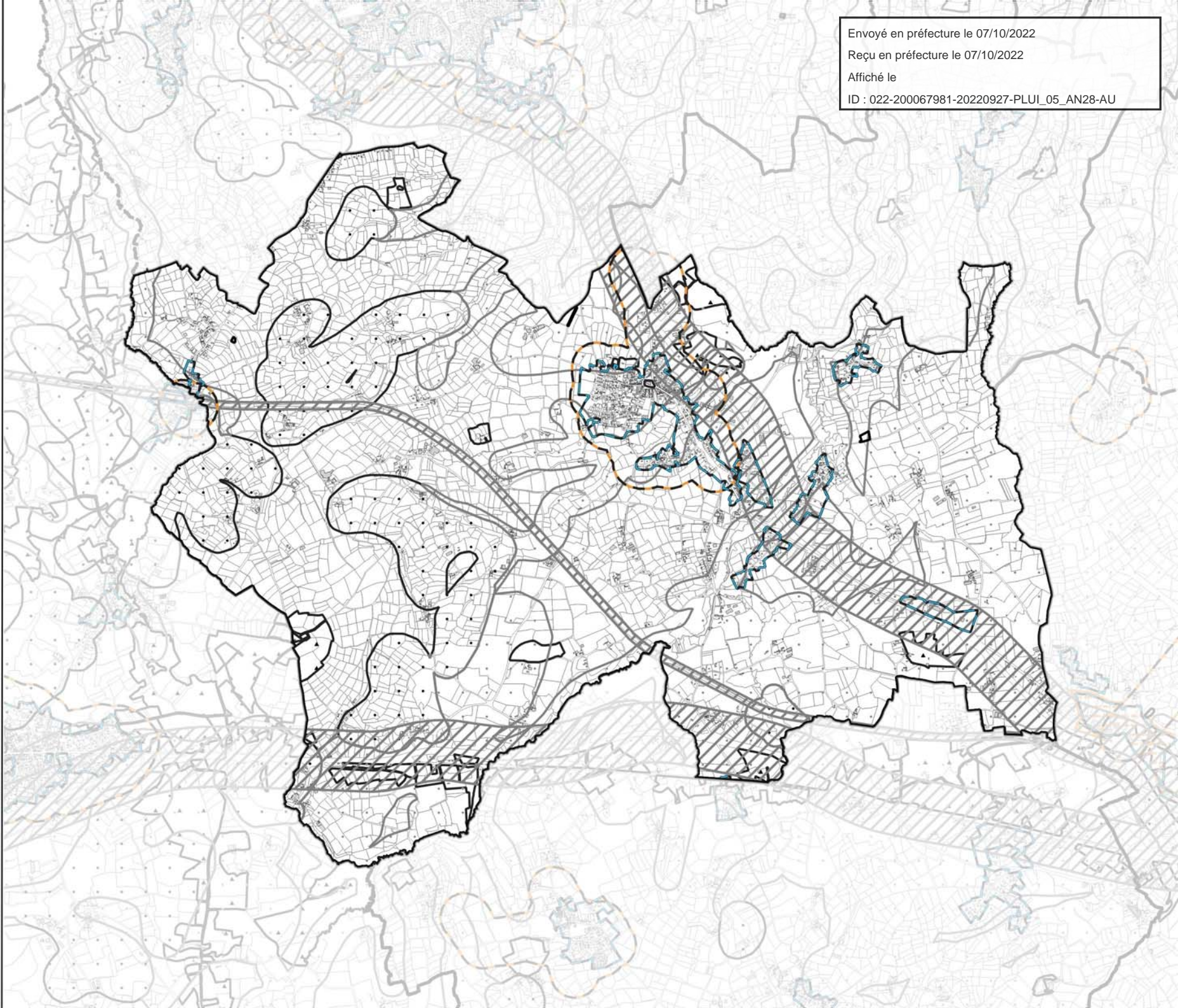
Secteurs d'information sur les sols au titre de l'article R.151-53 du CU

## Zone d'Aménagement Concerté (ZAC)

Périmètre d'aménagement concerté au titre de l'article L.312-1 du CU

## Zone de Prémption de Prescription Archéologique (ZPPA)

Site archéologique





# PLAN D'INFORMATIONS



Commune  
de Pléhédél

Réalisation : Guingamp-Paimpol Agglomération  
Septembre 2022 ;  
Source : Guingamp-Paimpol Agglomération,  
Cadastre 2020

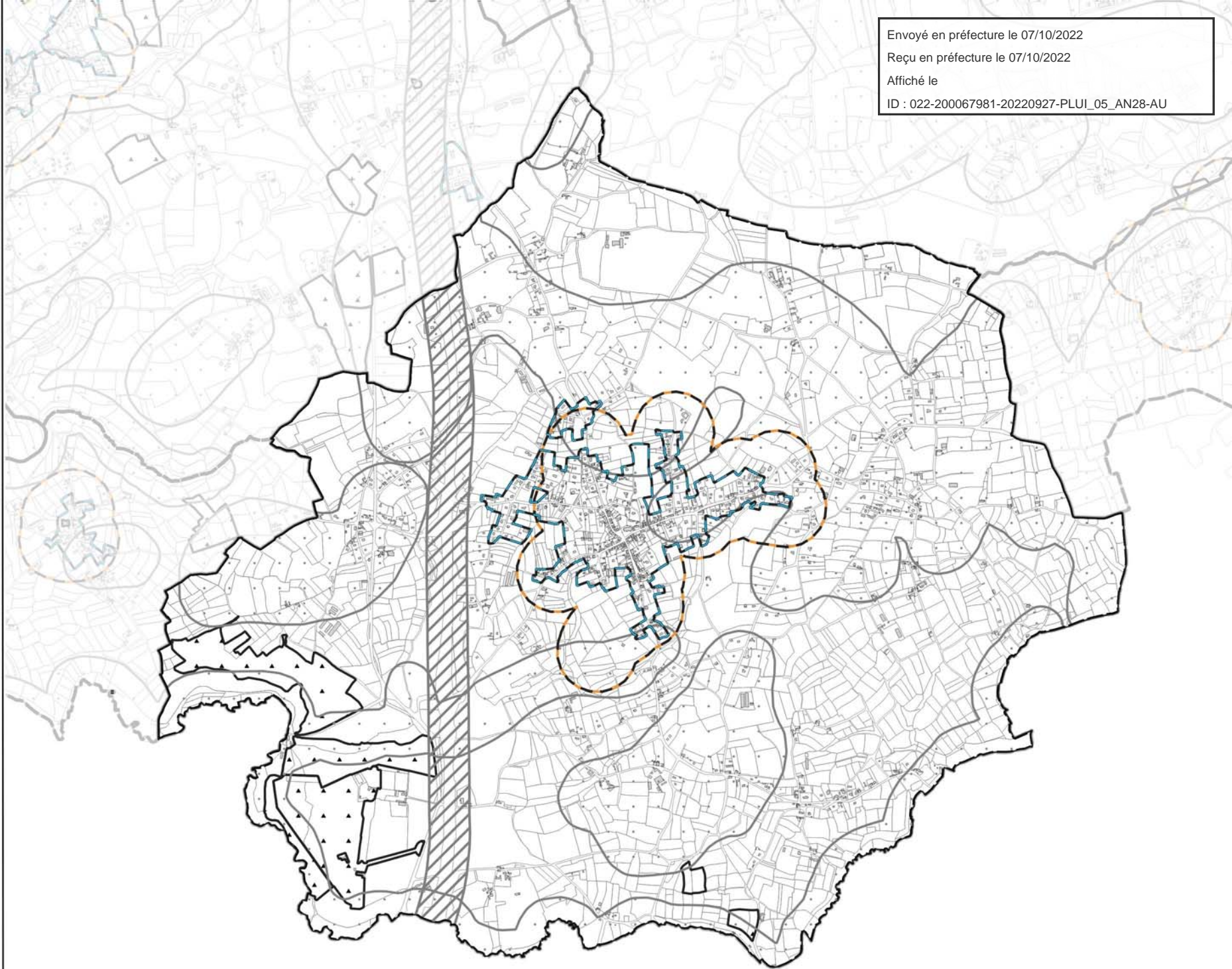
Envoyé en préfecture le 07/10/2022  
Reçu en préfecture le 07/10/2022  
Affiché le  
ID : 022-200067981-20220927-PLUI\_05\_AN28-AU

**Guingamp  
Paimpol**  
AGGLOMÉRATION



1:25 000

- Annexes Sanitaires**
- Zone d'assainissement collectif au titre de l'article R.151-53 du CU
- Classement sonore des infrastructures de transport terrestre**
- Périmètre de voisinage d'infrastructure de transport terrestre au titre de l'article R151-53
- Droit de Préemption**
- Droit de Préemption commerciale au titre de l'article L.214-1 du CU
  - Périmètre de Droit de Préemption Urbain au titre de l'article L.215-1 du CU
  - Périmètre de Droit de Préemption Urbain-résidentiel au titre de l'article L.213-1 du CU
  - Zone de préemption dans un espace naturel et sensible au titre de l'article L.215-1 du CU
- Projet Urbain Partenarial**
- Périmètre projet urbain partenarial au titre de l'article L.312-11-3 du CU
- Retrait-gonflement des argiles**
- Retrait-Gonflement des argiles - alta faible
  - Retrait-Gonflement des argiles - alta moyen
- Secteurs d'information sur les sols**
- Secteurs d'information sur les sols au titre de l'article R.151-53 du CU
- Zone d'Aménagement Concerté (ZAC)**
- Périmètre d'aménagement concerté au titre de l'article L.312-1 du CU
- Zone de Préemption de Prescription Archéologique (ZPPA)**
- Site archéologique





# PLAN D'INFORMATIONS



Commune  
de Plésidy

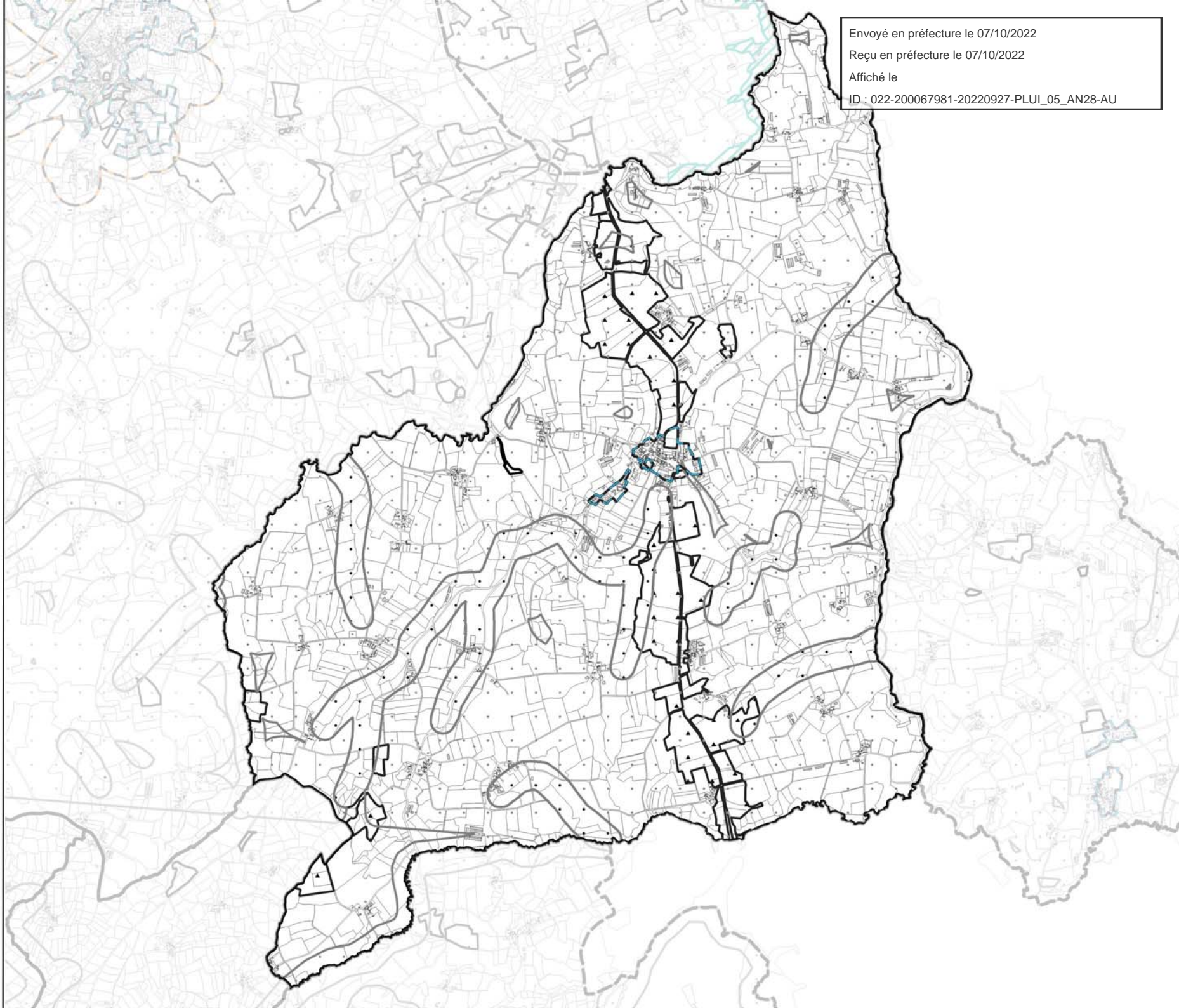
Réalisation : Guingamp-Paimpol Agglomération  
Septembre 2022 ;  
Source : Guingamp-Paimpol Agglomération,  
Cadastre 2020

Envoyé en préfecture le 07/10/2022  
Reçu en préfecture le 07/10/2022  
Affiché le  
ID : 022-200067981-20220927-PLUI\_05\_AN28-AU



1:40 000

- Annexes Sanitaires**
  - Zone d'assainissement collectif au titre de l'article R.151-53 du CU
- Classement sonore des infrastructures de transport terrestre**
  - Périmètre de voisinage d'infrastructure de transport terrestre au titre de l'article R151-53
- Droit de Prémption**
  - Droit de Prémption commercial au titre de l'article L.214-1 du CU
  - Périmètre de Droit de Prémption Urbain au titre de l'article L.211-1 du CU
  - Périmètre de Droit de Prémption Urbain-résidentiel au titre de l'article L.211-1 du CU
  - Zone de préemption dans un espace naturel et sensible au titre de l'article L.215-1 du CU
- Projet Urbain Partenarial**
  - Périmètre projet urbain partenarial au titre de l'article L.312-11-3 du CU
- Retrait-gonflement des argiles**
  - Retrait-Gonflement des argiles - alta faible
  - Retrait-Gonflement des argiles - alta moyen
- Secteurs d'information sur les sols**
  - Secteurs d'information sur les sols au titre de l'article R.151-53 du CU
- Zone d'Aménagement Concerté (ZAC)**
  - Périmètre d'aménagement concerté au titre de l'article L.312-1 du CU
- Zone de Prémption de Prescription Archéologique (ZPPA)**
  - Site archéologique





# PLAN D'INFORMATIONS



Commune  
de Plöëzal

Réalisation : Guingamp-Paimpol Agglomération  
Septembre 2022 ;  
Source : Guingamp-Paimpol Agglomération,  
Cadastre 2020

Envoyé en préfecture le 07/10/2022  
Reçu en préfecture le 07/10/2022  
Affiché le  
ID : 022-200067981-20220927-PLUI\_05\_AN28-AU

**Guingamp  
Paimpol**  
AGGLOMÉRATION



1:40 000

## Annexes Sanitaires

Zone d'assainissement collectif au titre de l'article R.151-53 du CU

## Classement sonore des infrastructures de transport terrestre

Périmètre de voisinage d'infrastructure de transport terrestre au titre de l'article R151-53

## Droit de Prémption

Droit de Prémption commercial au titre de l'article L.214-1 du CU

Périmètre de Droit de Prémption Urbain au titre de l'article L.215-1 du CU

Périmètre de Droit de Prémption Urbain renforcé au titre de l'article L.215-1 du CU

Zone de préemption dans un espace naturel et sensible au titre de l'article L.215-1 du CU

## Projet Urbain Partenarial

Périmètre projet urbain partenarial au titre de l'article L.332-11-3 du CU

## Retrait-gonflement des argiles

Retrait-Gonflement des argiles - aléa faible

Retrait-Gonflement des argiles - aléa moyen

## Secteurs d'information sur les sols

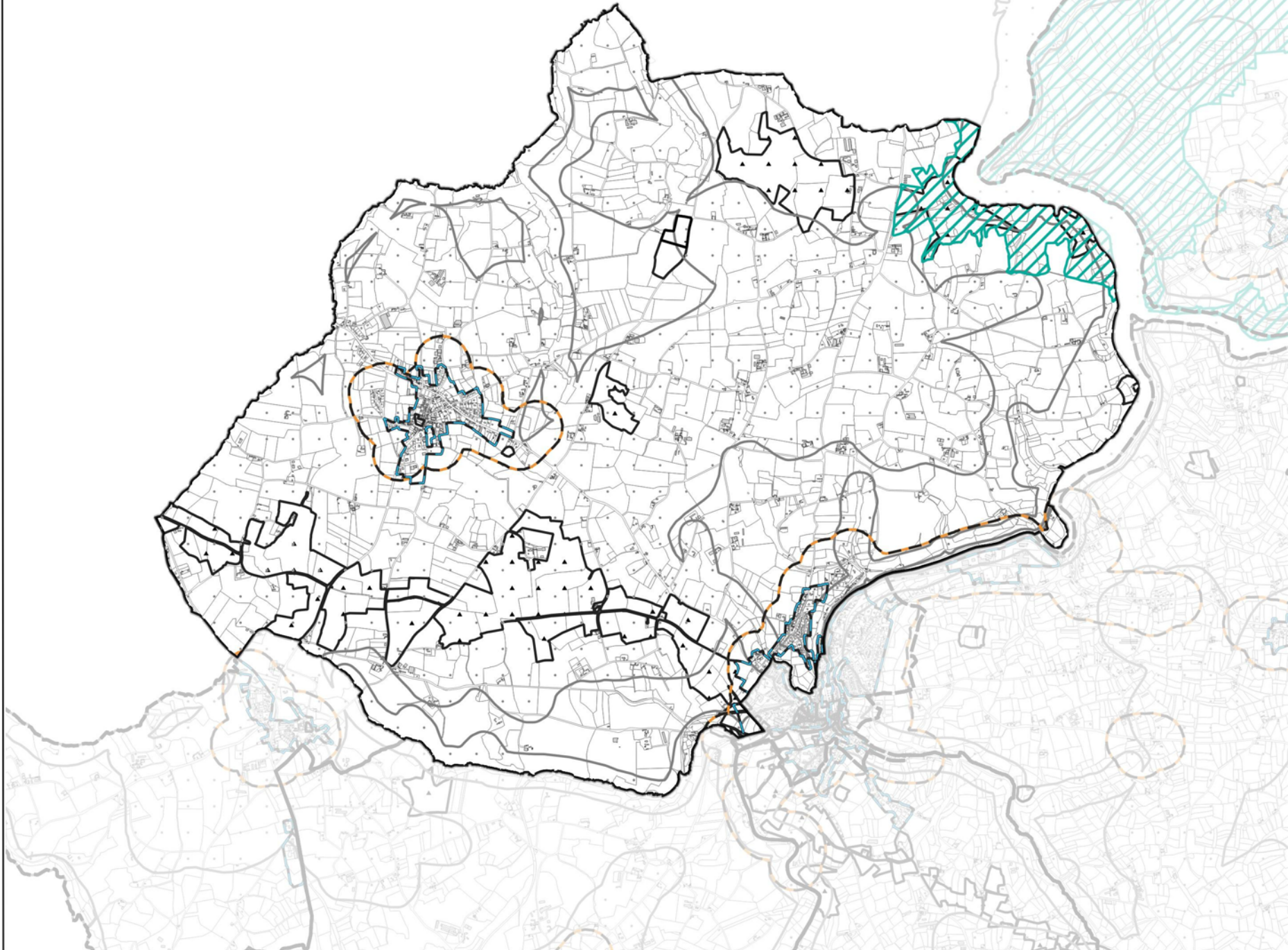
Secteurs d'information sur les sols au titre de l'article R.151-53 du CU

## Zone d'Aménagement Concerté (ZAC)

Périmètre d'aménagement concerté au titre de l'article L.311-1 du CU

## Zone de Prémption de Prescription Archéologique (ZPPA)

Site archéologique





# PLAN D'INFORMATIONS



## Commune de Ploubazlanec

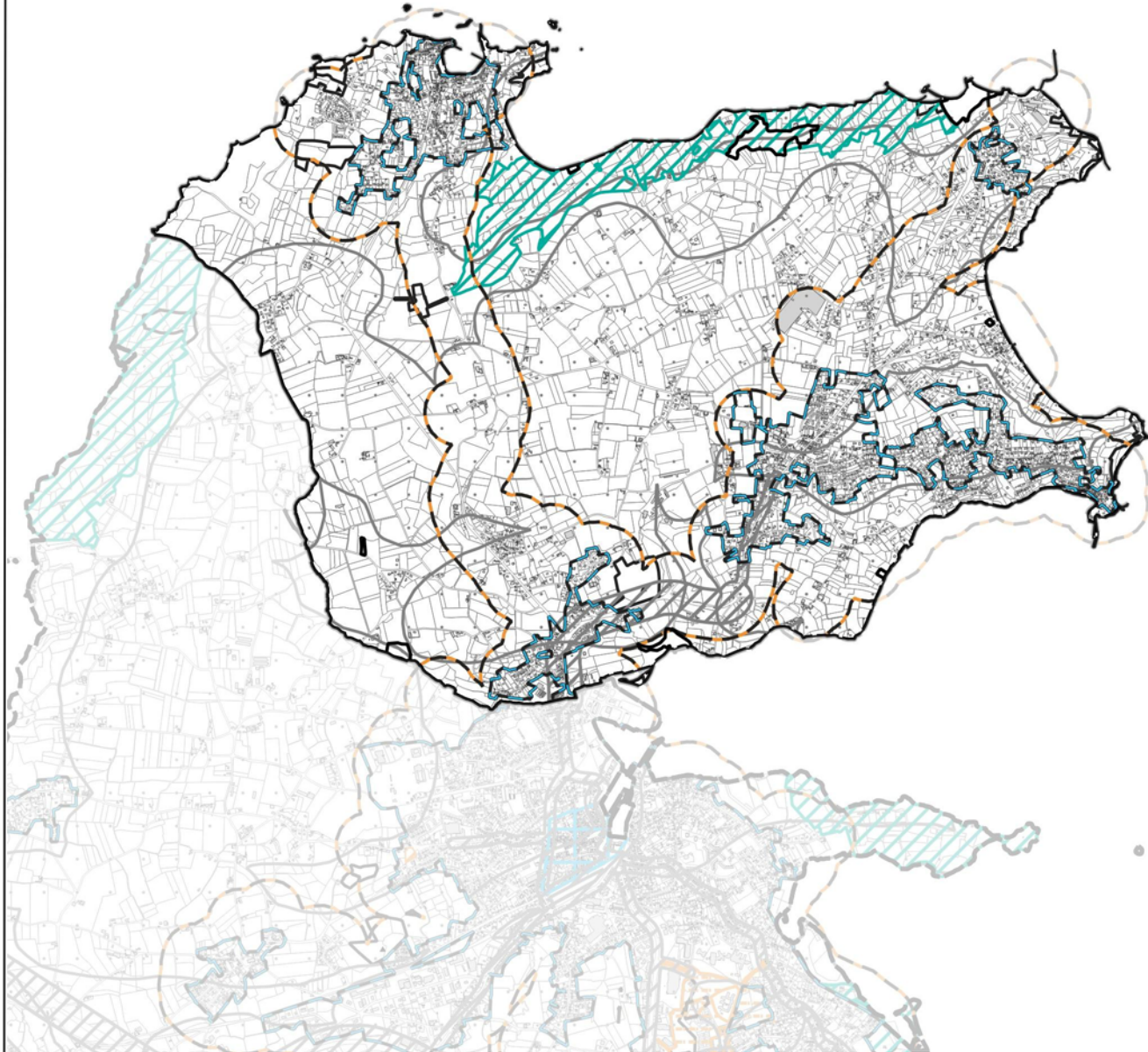
Réalisation : Guingamp-Paimpol Agglomération  
Septembre 2022 ;  
Source : Guingamp-Paimpol Agglomération,  
Cadastre 2020

**Guingamp  
Paimpol**  
AGGLOMÉRATION



1:40 000

- Annexes Sanitaires**
- Zone d'assainissement collectif au titre de l'article R.151-53 du CU
- Classement sonore des infrastructures de transport terrestre**
- Périmètre de voisinage d'infrastructure de transport terrestre au titre de l'article R151-53
- Droit de Préemption**
- Droit de Préemption commercial au titre de l'article L.214-1 du CU
  - Périmètre de Droit de Préemption Urbain au titre de l'article L.215-1 du CU
  - Périmètre de Droit de Préemption Urbain renforcé au titre de l'article L.215-1 du CU
  - Zone de préemption dans un espace naturel et sensible au titre de l'article L.215-1 du CU
- Projet Urbain Partenarial**
- Périmètre projet urbain partenarial au titre de l'article L.332-11-3 du CU
- Retrait-gonflement des argiles**
- Retrait-Gonflement des argiles - aléa faible
  - Retrait-Gonflement des argiles - aléa moyen
- Secteurs d'information sur les sols**
- Secteurs d'information sur les sols au titre de l'article R.151-53 du CU
- Zone d'Aménagement Concerté (ZAC)**
- Périmètre d'aménagement concerté au titre de l'article L.313-1 du CU
- Zone de Présomption de Prescription Archéologique (ZPPA)**
- Site archéologique



Envoyé en préfecture le 07/10/2022

Reçu en préfecture le 07/10/2022

Affiché le

ID : 022-200067981-20220927-PLUI\_05\_AN28-AU



# PLAN D'INFORMATIONS



## Commune de Plouëc-du-Trieux

Réalisation : Guingamp-Paimpol Agglomération  
Septembre 2022 ;  
Source : Guingamp-Paimpol Agglomération,  
Cadastre 2020

**Guingamp  
Paimpol**  
AGGLOMÉRATION



1:30 000

### Annexes Sanitaires

Zone d'assainissement collectif au titre de l'article R.151-53 du CU

### Classement sonore des infrastructures de transport terrestre

Périmètre de voisinage d'infrastructure de transport terrestre au titre de l'article R151-53

### Droit de Prémption

Droit de Prémption commercial au titre de l'article L.214-1 du CU

Périmètre de Droit de Prémption Urbain au titre de l'article L.211-1 du CU

Périmètre de Droit de Prémption Urbain-résidentiel au titre de l'article L.211-1 du CU

Zone de préemption dans un espace naturel et sensible au titre de l'article L.215-1 du CU

### Projet Urbain Partenarial

Périmètre projet urbain partenarial au titre de l'article L.312-11-3 du CU

### Retrait-gonflement des argiles

Retrait-Gonflement des argiles - alta faible

Retrait-Gonflement des argiles - alta moyen

### Secteurs d'information sur les sols

Secteurs d'information sur les sols au titre de l'article R.151-53 du CU

### Zone d'Aménagement Concerté (ZAC)

Périmètre d'aménagement concerté au titre de l'article L.312-1 du CU

### Zone de Prémption de Prescription Archéologique (ZPPA)

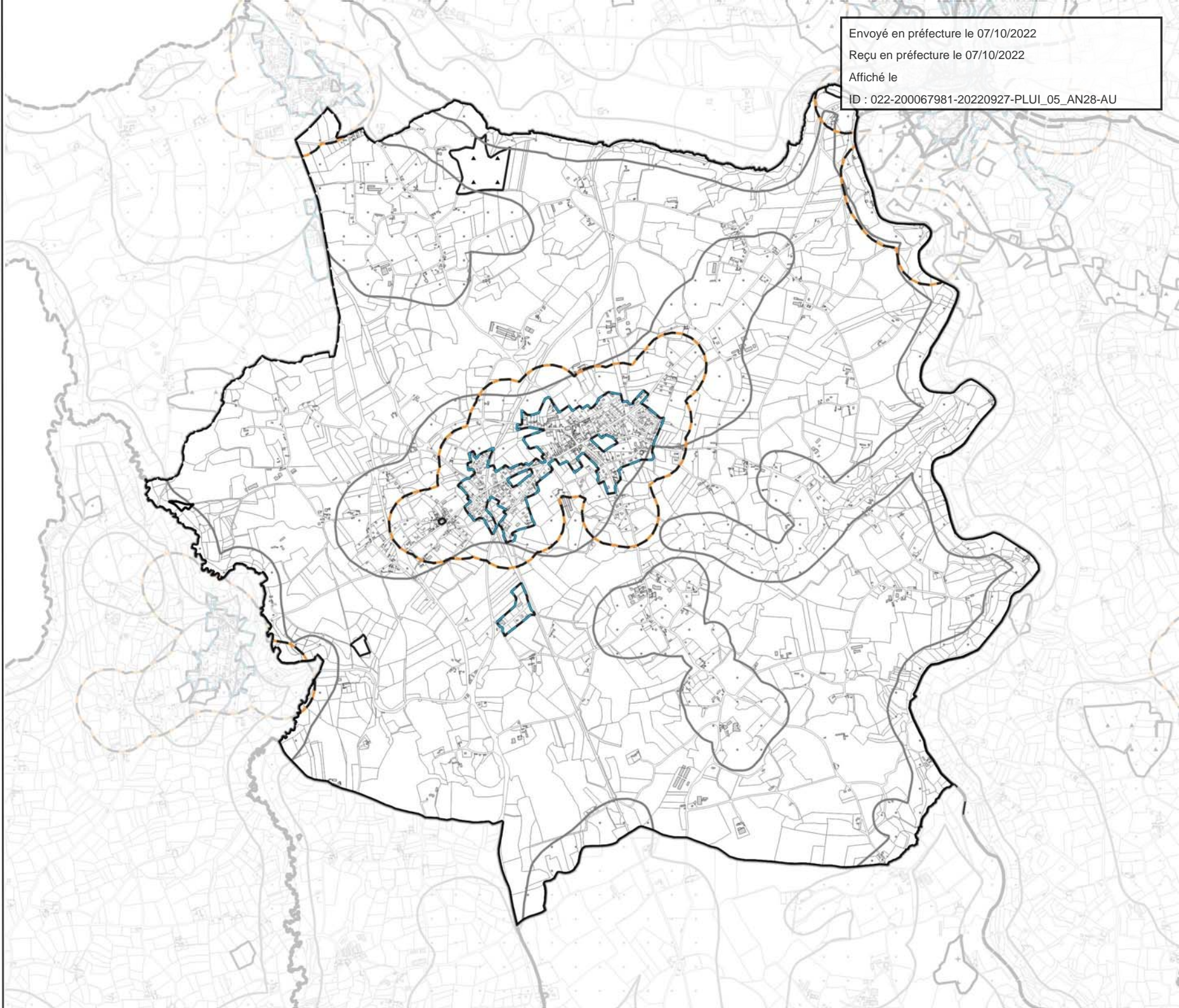
Site archéologique

Envoyé en préfecture le 07/10/2022

Reçu en préfecture le 07/10/2022

Affiché le

ID : 022-200067981-20220927-PLUI\_05\_AN28-AU





# PLAN D'INFORMATIONS



Commune  
de Plouézec

Réalisation : Guingamp-Paimpol Agglomération  
Septembre 2022 ;  
Source : Guingamp-Paimpol Agglomération,  
Cadastre 2020

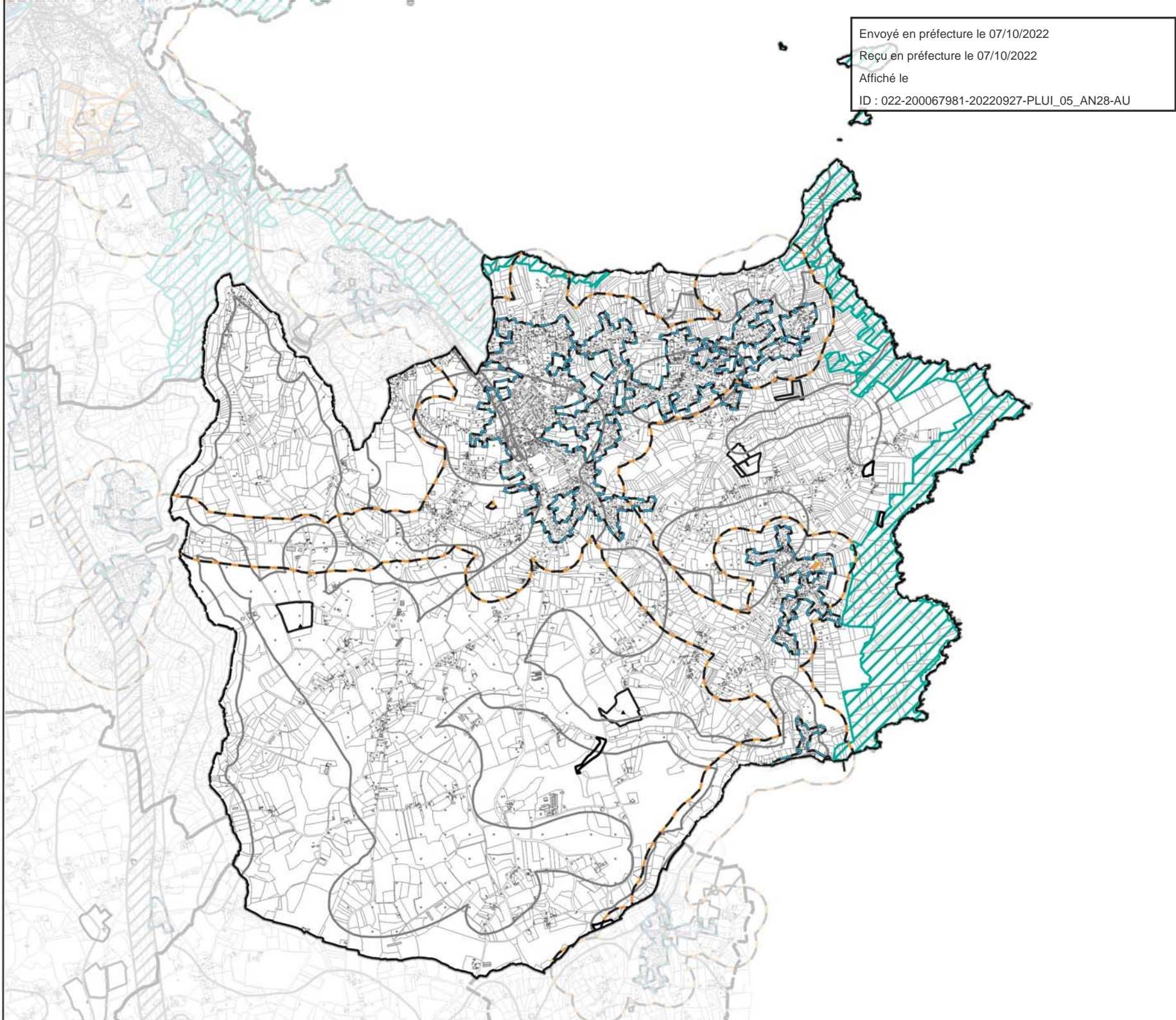
**Guingamp  
Paimpol**  
AGGLOMÉRATION



1:40 000

- Annexes Sanitaires**
- Zone d'assainissement collectif au titre de l'article R.151-53 du CU
- Classement sonore des infrastructures de transport terrestre**
- Périmètre de voisinage d'infrastructure de transport terrestre au titre de l'article R151-53
- Droit de Préemption**
- Droit de Préemption commercial au titre de l'article L.214-1 du CU
  - Périmètre de Droit de Préemption Urbain au titre de l'article L.211-1 du CU
  - Périmètre de Droit de Préemption Urbain-rédaction au titre de l'article L.211-1 du CU
  - Zone de préemption dans un espace naturel et sensible au titre de l'article L.215-1 du CU
- Projet Urbain Partementairel**
- Périmètre projet urbain partementairel au titre de l'article L.312-11-3 du CU
- Retrait-gonflement des argiles**
- Retrait-Gonflement des argiles - alta faible
  - Retrait-Gonflement des argiles - alta moyen
- Secteurs d'information sur les sols**
- Secteurs d'information sur les sols au titre de l'article R.151-53 du CU
- Zone d'Aménagement Concerté (ZAC)**
- Périmètre d'aménagement concerté au titre de l'article L.312-1 du CU
- Zone de Préemption de Prescription Archéologique (ZPPA)**
- Site archéologique

Envoyé en préfecture le 07/10/2022  
Reçu en préfecture le 07/10/2022  
Affiché le  
ID : 022-200067981-20220927-PLUI\_05\_AN28-AU





# PLAN D'INFORMATIONS



Commune  
de Plougover

Réalisation : Guingamp-Paimpol Agglomération  
Septembre 2022 ;  
Source : Guingamp-Paimpol Agglomération,  
Cadastrre 2020

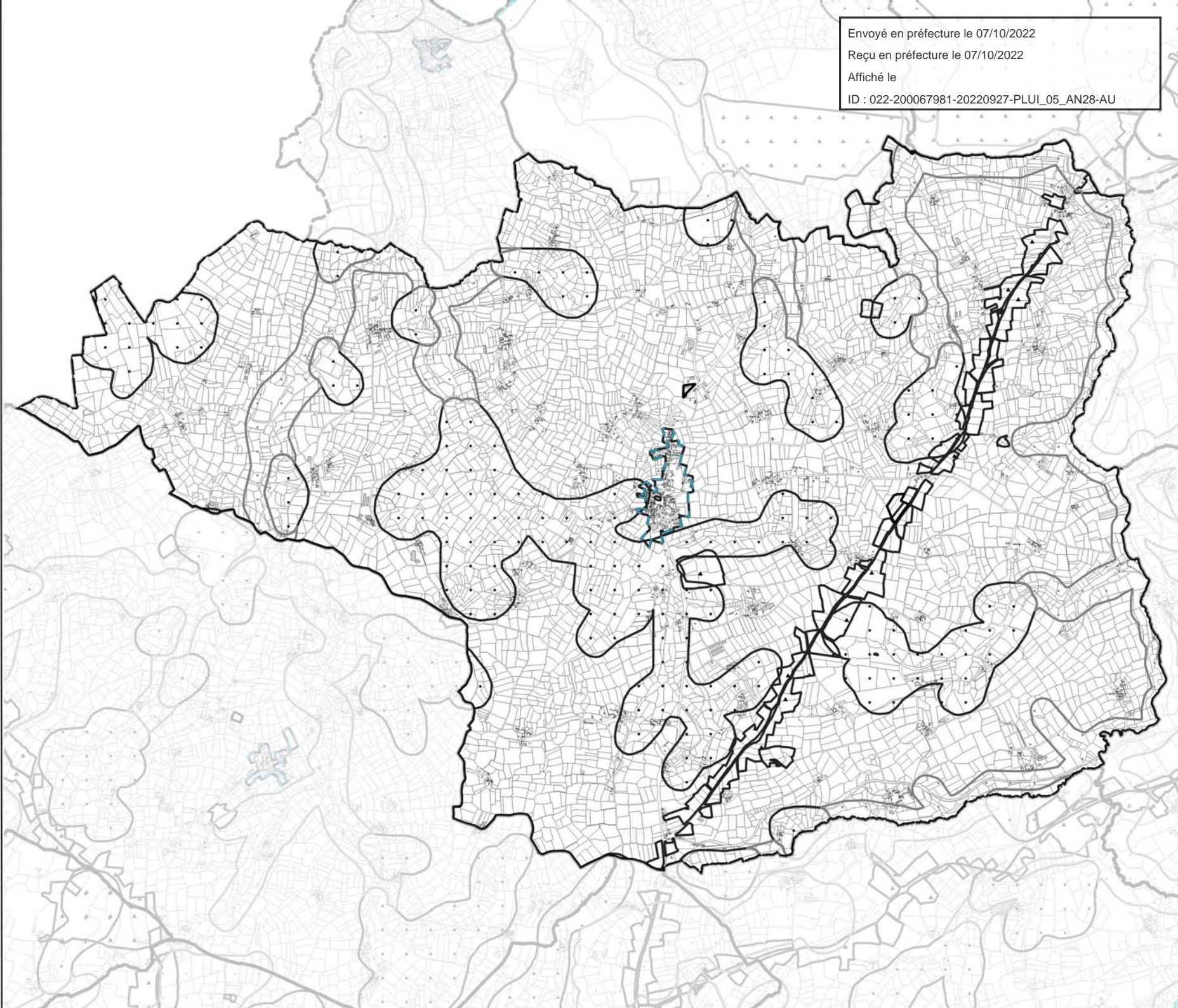
Envoyé en préfecture le 07/10/2022  
Reçu en préfecture le 07/10/2022  
Affiché le  
ID : 022-200067981-20220927-PLUI\_05\_AN28-AU

**Guingamp  
Paimpol**  
AGGLOMÉRATION



1:40 000

- Annexes Sanitaires**
- Zone d'assainissement collectif au titre de l'article R.151-53 du CU
- Classement sonore des infrastructures de transport terrestre**
- Périmètre de voisinage d'infrastructure de transport terrestre au titre de l'article R151-53
- Droit de Prémption**
- Droit de Prémption commercial au titre de l'article L.214-1 du CU
  - Périmètre de Droit de Prémption Urbain au titre de l'article L.211-1 du CU
  - Périmètre de Droit de Prémption Urbain-résidentiel au titre de l'article L.211-1 du CU
  - Zone de préemption dans un espace naturel et sensible au titre de l'article L.215-1 du CU
- Projet Urbain Partenarial**
- Périmètre projet urbain partenarial au titre de l'article L.312-11-3 du CU
- Retrait-gonflement des argiles**
- Retrait-Gonflement des argiles - alta faible
  - Retrait-Gonflement des argiles - alta moyen
- Secteurs d'information sur les sols**
- Secteurs d'information sur les sols au titre de l'article R.151-53 du CU
- Zone d'Aménagement Concerté (ZAC)**
- Périmètre d'aménagement concerté au titre de l'article L.312-1 du CU
- Zone de Prémption de Prescription Archéologique (ZPPA)**
- Site archéologique





# PLAN D'INFORMATIONS



Commune  
de Plouisy

Réalisation : Guingamp-Paimpol Agglomération  
Septembre 2022 ;  
Source : Guingamp-Paimpol Agglomération,  
Cadastre 2020

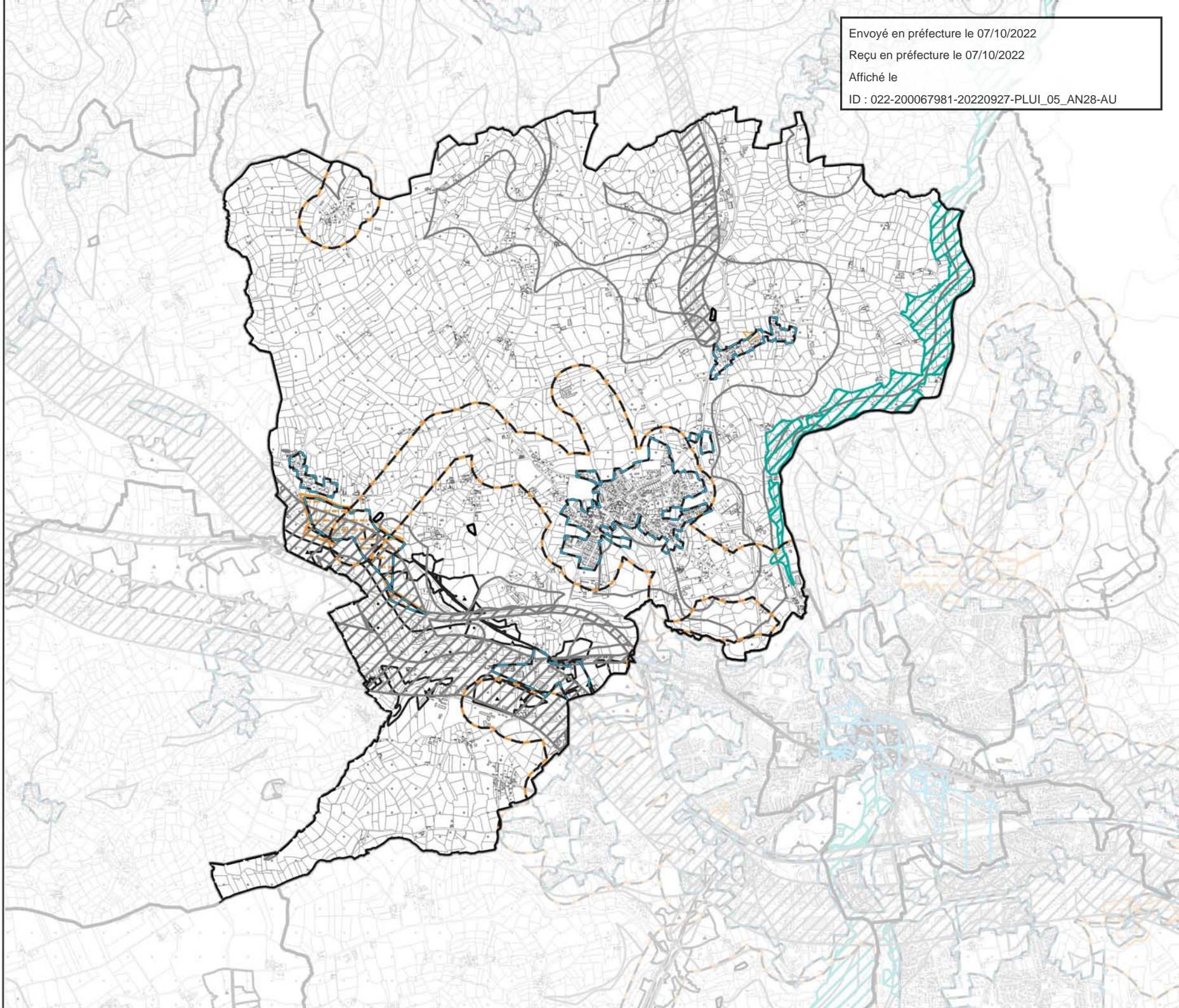
Envoyé en préfecture le 07/10/2022  
Reçu en préfecture le 07/10/2022  
Affiché le  
ID : 022-200067981-20220927-PLUI\_05\_AN28-AU

**Guingamp  
Paimpol**  
AGGLOMÉRATION



1:40 000

- Annexes Sanitaires**
- Zone d'assainissement collectif au titre de l'article R.155-53 du CU
- Classement sonore des infrastructures de transport terrestre**
- Périmètre de voisinage d'infrastructure de transport terrestre au titre de l'article R151-53
- Droit de Préemption**
- Droit de Préemption commerciale au titre de l'article L.214-1 du CU
  - Périmètre de Droit de Préemption Urbain au titre de l'article L.215-1 du CU
  - Périmètre de Droit de Préemption Urbain-rural au titre de l'article L.213-1 du CU
  - Zone de préemption dans un espace naturel et sensible au titre de l'article L.215-1 du CU
- Projet Urbain Partenarial**
- Périmètre projet urbain partenarial au titre de l'article L.312-11-3 du CU
- Retrait-gonflement des argiles**
- Retrait-Gonflement des argiles - alta faible
  - Retrait-Gonflement des argiles - alta moyen
- Secteurs d'information sur les sols**
- Secteurs d'information sur les sols au titre de l'article R.151-53 du CU
- Zone d'Aménagement Concerté (ZAC)**
- Périmètre d'aménagement concerté au titre de l'article L.312-1 du CU
- Zone de Préemption de Prescription Archéologique (ZPPA)**
- Site archéologique





# PLAN D'INFORMATIONS



Commune  
de Ploumagoar

Réalisation : Guingamp-Paimpol Agglomération  
Septembre 2022 ;  
Source : Guingamp-Paimpol Agglomération,  
Cadastre 2020

**Guingamp  
Paimpol**  
AGGLOMÉRATION



1:40 000

## Annexes Sanitaires

Zone d'assainissement collectif au titre de l'article R.151-53 du CU

## Classement sonore des infrastructures de transport terrestre

Périmètre de voisinage d'infrastructure de transport terrestre au titre de l'article R151-53

## Droit de Préhension

Droit de Préhension commerciale au titre de l'article L.214-1 du CU

Périmètre de Droit de Préhension Urbain au titre de l'article L.211-1 du CU

Périmètre de Droit de Préhension Urbain-résidentiel au titre de l'article L.211-1 du CU

Zone de préemption dans un espace naturel et sensible au titre de l'article L.215-1 du CU

## Projet Urbain Partenarial

Périmètre projet urbain partenarial au titre de l'article L.332-11-3 du CU

## Retrait-gonflement des argiles

Retrait-Gonflement des argiles - alta faible

Retrait-Gonflement des argiles - alta moyen

## Secteurs d'information sur les sols

Secteurs d'information sur les sols au titre de l'article R.151-53 du CU

## Zone d'Aménagement Concerté (ZAC)

Périmètre d'aménagement concerté au titre de l'article L.331-3 du CU

## Zone de Préhension de Prescription Archéologique (ZPPA)

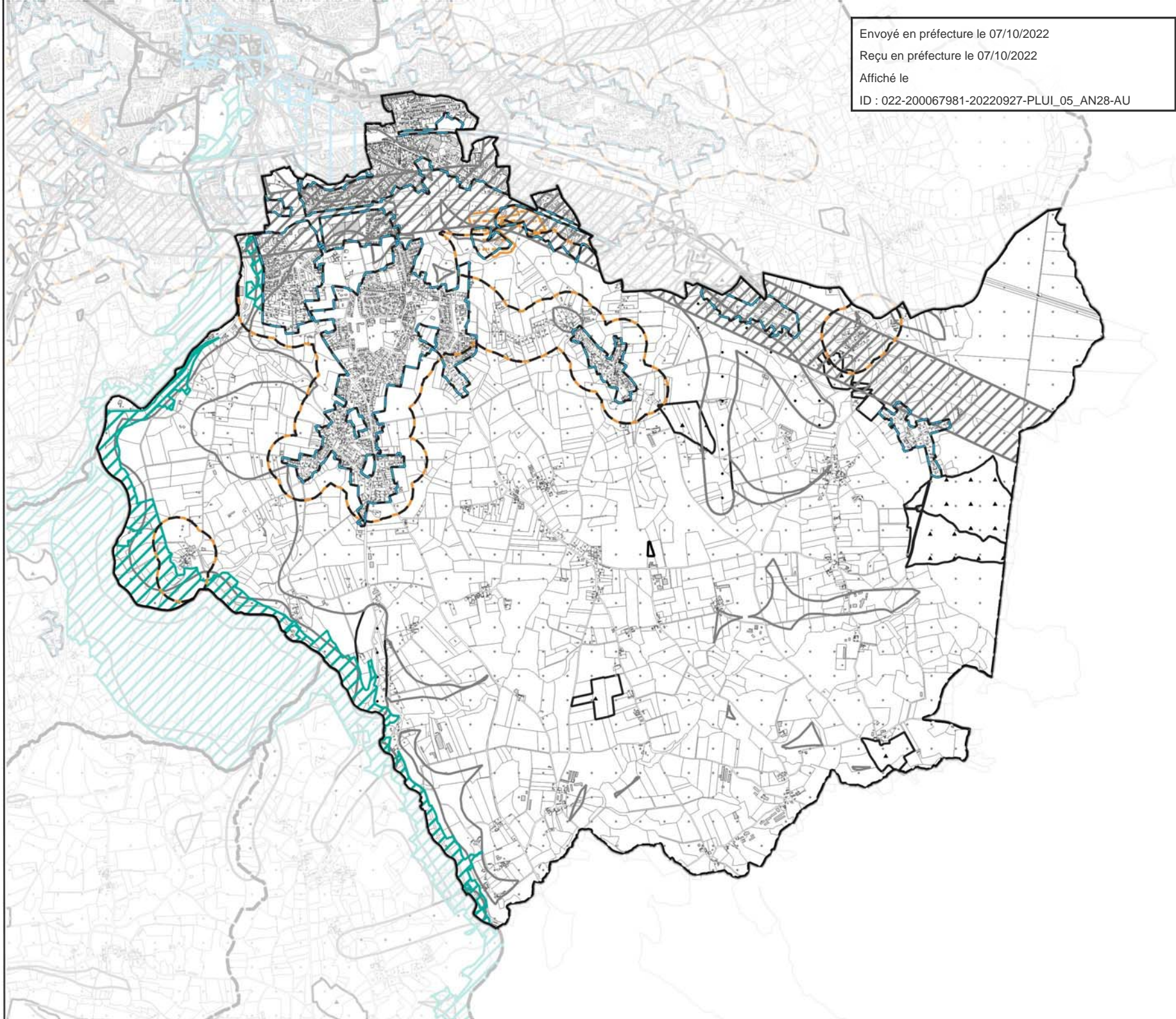
Site archéologique

Envoyé en préfecture le 07/10/2022

Reçu en préfecture le 07/10/2022

Affiché le

ID : 022-200067981-20220927-PLUI\_05\_AN28-AU





# PLAN D'INFORMATIONS



Commune  
de Plourac'h

Réalisation : Guingamp-Paimpol Agglomération  
Septembre 2022 ;  
Source : Guingamp-Paimpol Agglomération,  
Cadastre 2020

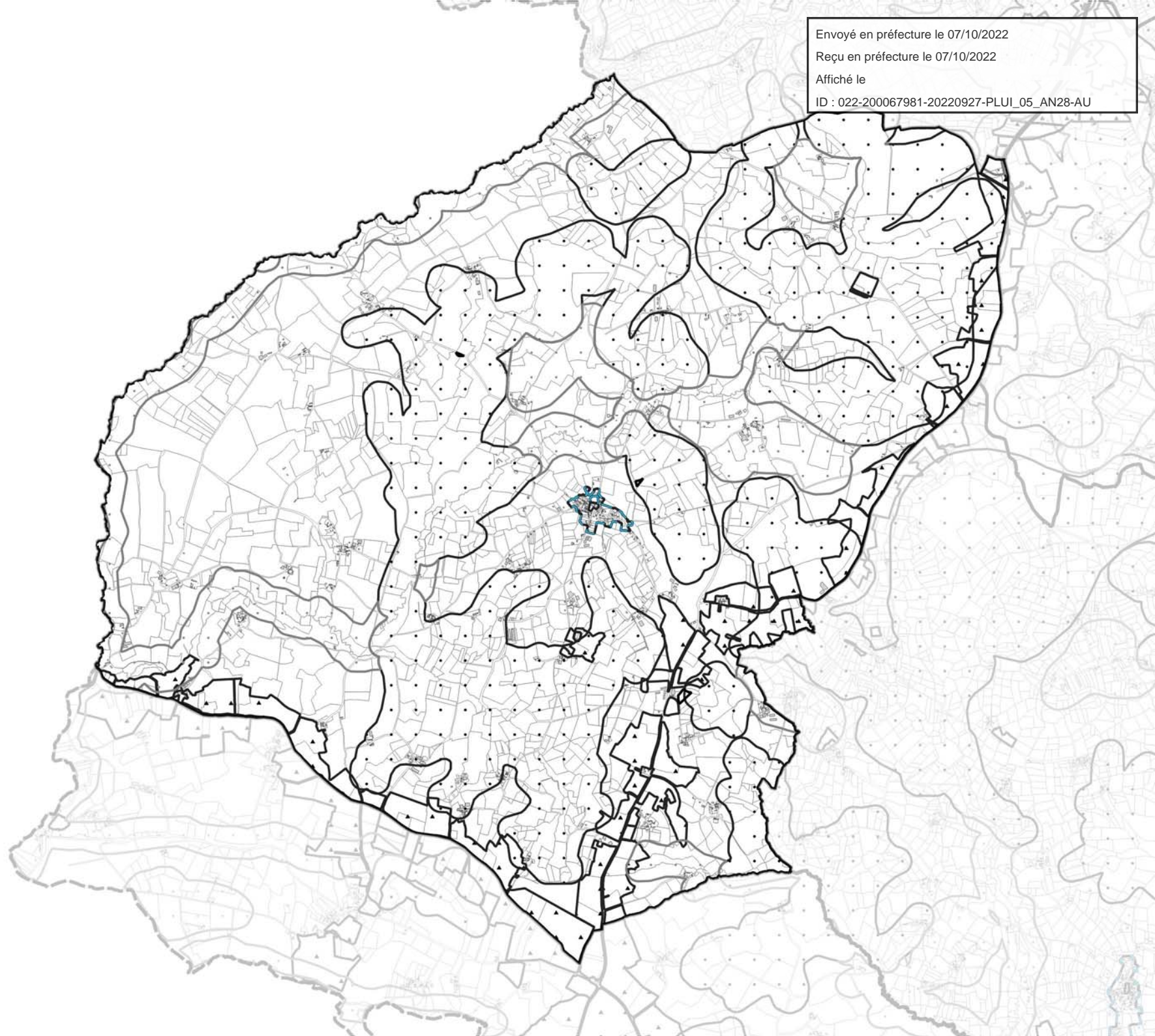
Envoyé en préfecture le 07/10/2022  
Reçu en préfecture le 07/10/2022  
Affiché le  
ID : 022-200067981-20220927-PLUI\_05\_AN28-AU

**Guingamp  
Paimpol**  
AGGLOMÉRATION



1:40 000

- Annexes Sanitaires**
- Zone d'assainissement collectif au titre de l'article R.133-53 du CU
- Classement sonore des infrastructures de transport terrestre**
- Périmètre de voisinage d'infrastructure de transport terrestre au titre de l'article R151-53
- Droit de Préemption**
- Droit de Préemption commercial au titre de l'article L.214-1 du CU
  - Périmètre de Droit de Préemption Urbain au titre de l'article L.211-1 du CU
  - Périmètre de Droit de Préemption Urbain-rédaction au titre de l'article L.211-1 du CU
  - Zone de préemption dans un espace naturel et sensible au titre de l'article L.215-1 du CU
- Projet Urbain Partiel**
- Périmètre projet urbain partiel au titre de l'article L.312-11-3 du CU
- Retrait-gonflement des argiles**
- Retrait-Gonflement des argiles - alta faible
  - Retrait-Gonflement des argiles - alta moyen
- Secteurs d'information sur les sols**
- Secteurs d'information sur les sols au titre de l'article R.131-53 du CU
- Zone d'Aménagement Concerté (ZAC)**
- Périmètre d'aménagement concerté au titre de l'article L.312-1 du CU
- Zone de Préemption de Prescription Archéologique (ZPPA)**
- Site archéologique





# PLAN D'INFORMATIONS



Commune  
de Plourivo

Réalisation : Guingamp-Paimpol Agglomération  
Septembre 2022 ;  
Source : Guingamp-Paimpol Agglomération,  
Cadastre 2020

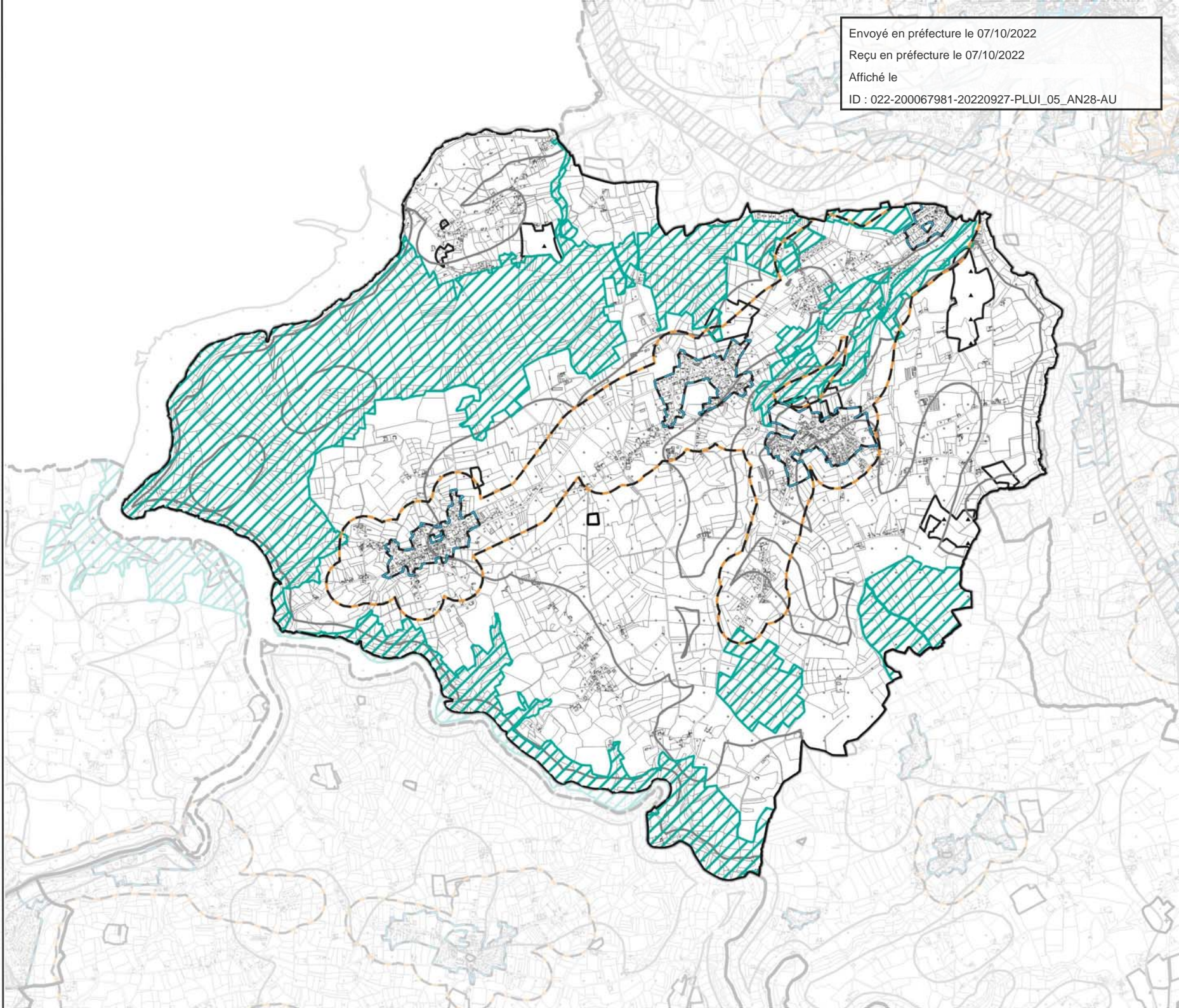
Envoyé en préfecture le 07/10/2022  
Reçu en préfecture le 07/10/2022  
Affiché le  
ID : 022-200067981-20220927-PLUI\_05\_AN28-AU

**Guingamp  
Paimpol**  
AGGLOMÉRATION



1:40 000

- Annexes Sanitaires**
- Zone d'assainissement collectif au titre de l'article R.151-53 du CU
- Classement sonore des infrastructures de transport terrestre**
- Périmètre de voisinage d'infrastructure de transport terrestre au titre de l'article R151-53
- Droit de Préemption**
- Droit de Préemption commercial au titre de l'article L.214-1 du CU
  - Périmètre de Droit de Préemption Urbain au titre de l'article L.213-1 du CU
  - Périmètre de Droit de Préemption Urbain-rédaction au titre de l'article L.213-1 du CU
  - Zone de préemption dans un espace naturel et sensible au titre de l'article L.215-1 du CU
- Projet Urbain Partenarial**
- Périmètre projet urbain partenarial au titre de l'article L.312-11-3 du CU
- Retrait-gonflement des argiles**
- Retrait-Gonflement des argiles - alta faible
  - Retrait-Gonflement des argiles - alta moyen
- Secteurs d'information sur les sols**
- Secteurs d'information sur les sols au titre de l'article R.151-53 du CU
- Zone d'Aménagement Concerté (ZAC)**
- Périmètre d'aménagement concerté au titre de l'article L.312-3 du CU
- Zone de Préemption de Prescription Archéologique (ZPPA)**
- Site archéologique





# PLAN D'INFORMATIONS



Commune  
de Plusquellec

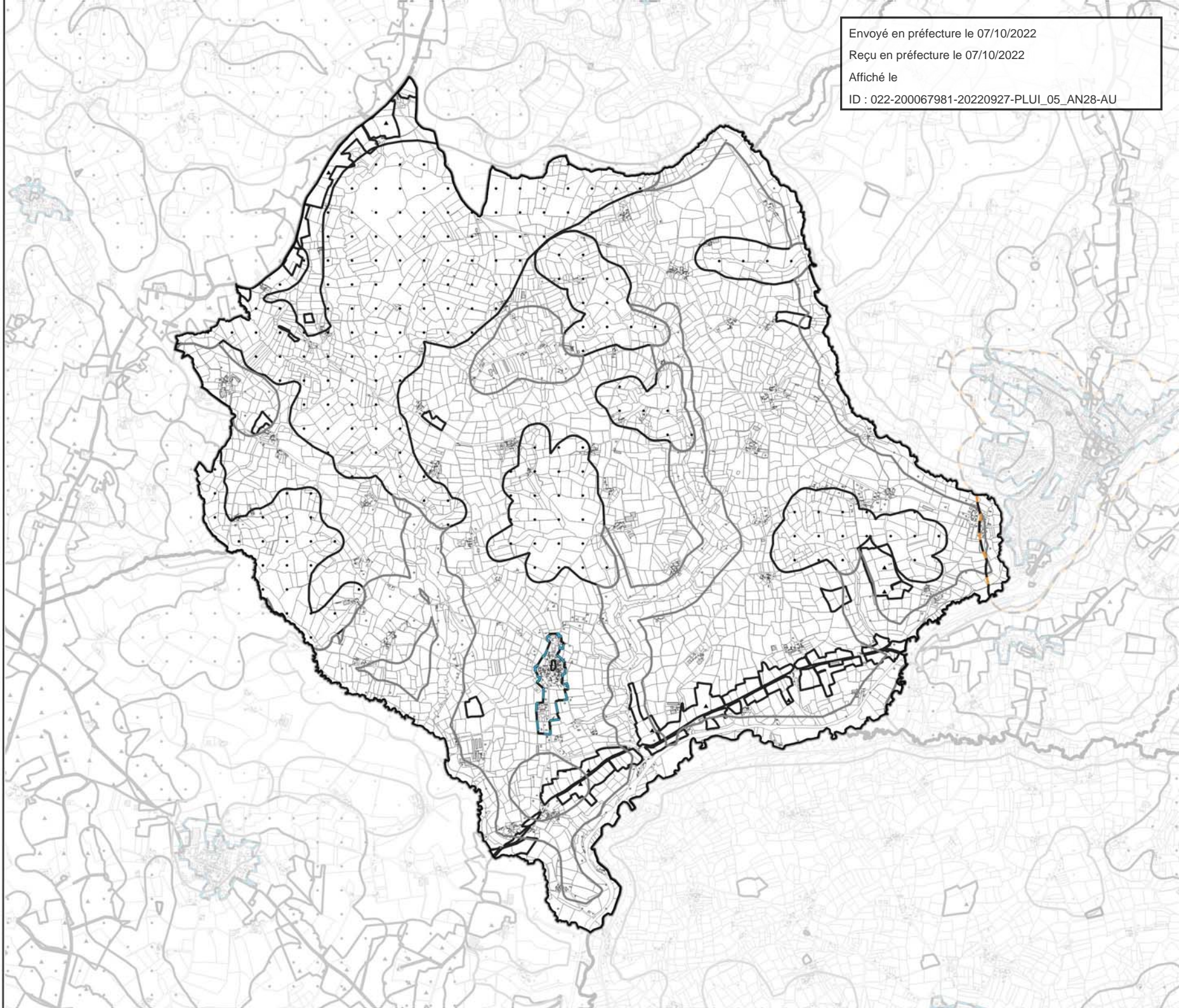
Réalisation : Guingamp-Paimpol Agglomération  
Septembre 2022 ;  
Source : Guingamp-Paimpol Agglomération,  
Cadastre 2020

Envoyé en préfecture le 07/10/2022  
Reçu en préfecture le 07/10/2022  
Affiché le  
ID : 022-200067981-20220927-PLUI\_05\_AN28-AU



1:40 000

- Annexes Sanitaires**
- Zone d'assainissement collectif au titre de l'article R.151-53 du CU
- Classement sonore des infrastructures de transport terrestre**
- Périmètre de voisinage d'infrastructure de transport terrestre au titre de l'article R151-53
- Droit de Préhension**
- Droit de Préhension commerciale au titre de l'article L.214-1 du CU
  - Périmètre de Droit de Préhension Urbain au titre de l'article L.211-1 du CU
  - Périmètre de Droit de Préhension Urbain-résidentiel au titre de l'article L.211-1 du CU
  - Zone de préemption dans un espace naturel et sensible au titre de l'article L.215-1 du CU
- Projet Urbain Partenarial**
- Périmètre projet urbain partenarial au titre de l'article L.312-11-3 du CU
- Retrait-gonflement des argiles**
- Retrait-Gonflement des argiles - alta faible
  - Retrait-Gonflement des argiles - alta moyen
- Secteurs d'information sur les sols**
- Secteurs d'information sur les sols au titre de l'article R.151-53 du CU
- Zone d'Aménagement Concerté (ZAC)**
- Périmètre d'aménagement concerté au titre de l'article L.312-1 du CU
- Zone de Préhension de Prescription Archéologique (ZPPA)**
- Site archéologique





# PLAN D'INFORMATIONS



Commune  
de Pont-Melvez

Réalisation : Guingamp-Paimpol Agglomération  
Septembre 2022 ;  
Source : Guingamp-Paimpol Agglomération,  
Cadastré 2020

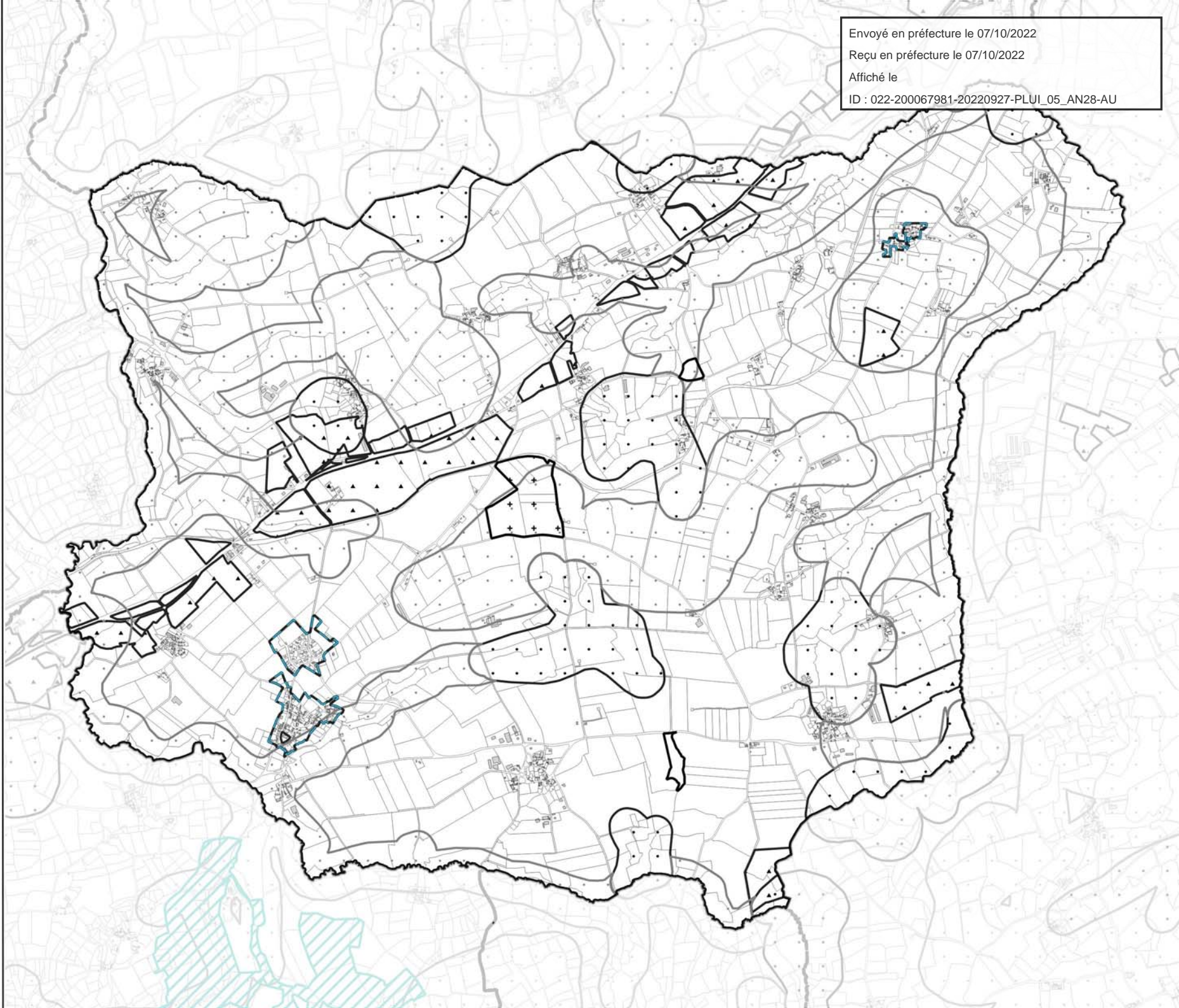
Envoyé en préfecture le 07/10/2022  
Reçu en préfecture le 07/10/2022  
Affiché le  
ID : 022-200067981-20220927-PLUI\_05\_AN28-AU

**Guingamp  
Paimpol**  
AGGLOMÉRATION



1:30 000

- Annexes Sanitaires**
- Zone d'assainissement collectif au titre de l'article R.151-53 du CU
- Classement sonore des infrastructures de transport terrestre**
- Périmètre de voisinage d'infrastructure de transport terrestre au titre de l'article R151-53
- Droit de Préemption**
- Droit de Préemption commercial au titre de l'article L.214-1 du CU
  - Périmètre de Droit de Préemption Urbain au titre de l'article L.211-1 du CU
  - Périmètre de Droit de Préemption Urbain-rédaction au titre de l'article L.211-1 du CU
  - Zone de préemption dans un espace naturel et sensible au titre de l'article L.215-1 du CU
- Projet Urbain Partenarial**
- Périmètre projet urbain partenarial au titre de l'article L.302-11-3 du CU
- Retrait-gonflement des argiles**
- Retrait-Gonflement des argiles - alta faible
  - Retrait-Gonflement des argiles - alta moyen
- Secteurs d'information sur les sols**
- Secteurs d'information sur les sols au titre de l'article R.151-53 du CU
- Zone d'Aménagement Concerté (ZAC)**
- Périmètre d'aménagement concerté au titre de l'article L.312-1 du CU
- Zone de Préemption de Prescription Archéologique (ZPPA)**
- Site archéologique





# PLAN D'INFORMATIONS



Commune  
de Pontrioux

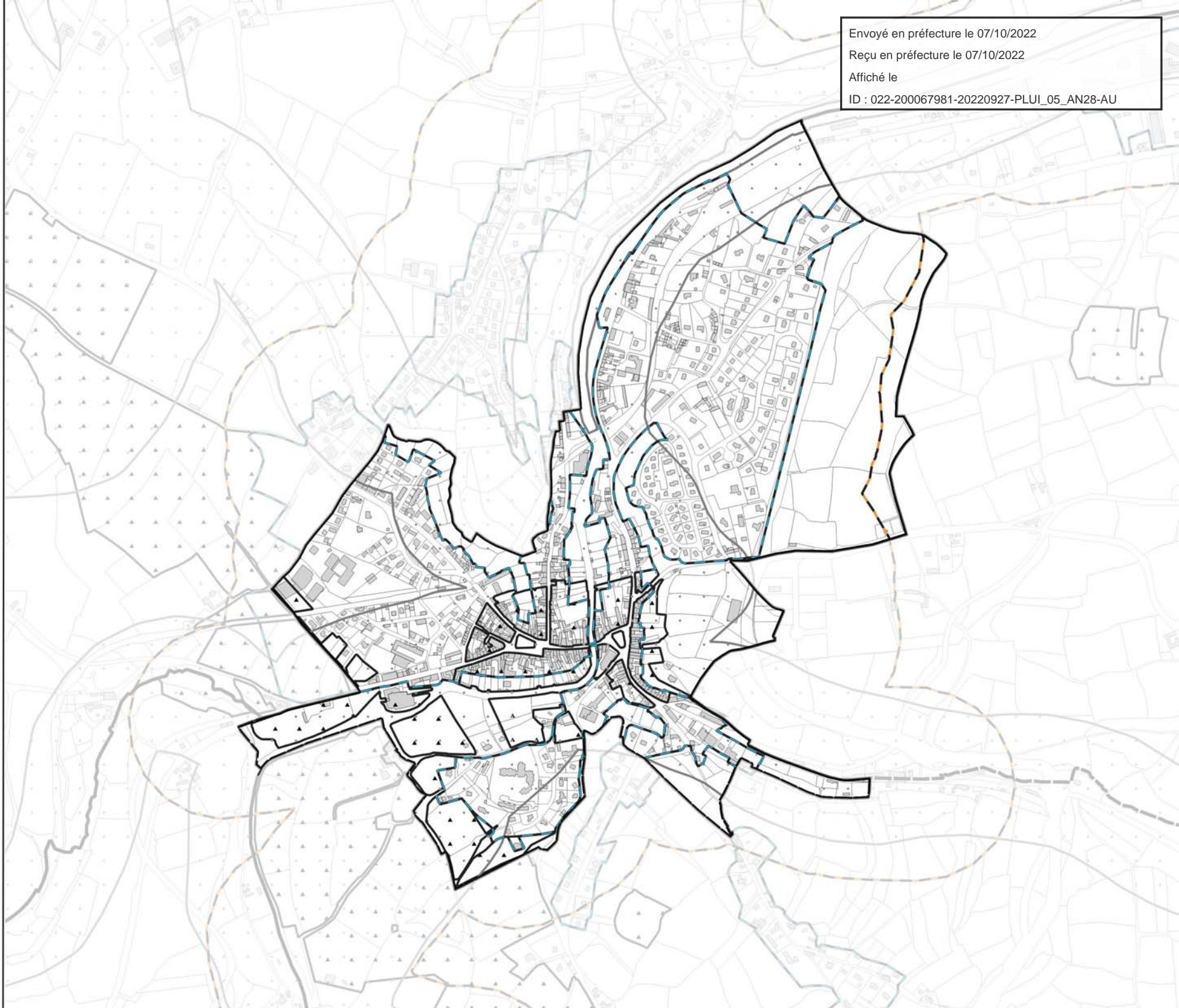
Réalisation : Guingamp-Paimpol Agglomération  
Septembre 2022 ;  
Source : Guingamp-Paimpol Agglomération,  
Cadastre 2020

Envoyé en préfecture le 07/10/2022  
Reçu en préfecture le 07/10/2022  
Affiché le  
ID : 022-200067981-20220927-PLUI\_05\_AN28-AU



1:10 000

- Annexes Sanitaires**
- Zone d'assainissement collectif au titre de l'article R.151-53 du CU
- Classement sonore des infrastructures de transport terrestre**
- Périmètre de voisinage d'infrastructure de transport terrestre au titre de l'article R151-53
- Droit de Préemption**
- Droit de Préemption commercial au titre de l'article L.214-1 du CU
  - Périmètre de Droit de Préemption Urbain au titre de l'article L.215-1 du CU
  - Périmètre de Droit de Préemption Urbain-rédaction au titre de l'article L.213-1 du CU
  - Zone de préemption dans un espace naturel et sensible au titre de l'article L.215-1 du CU
- Projet Urbain Partenarial**
- Périmètre projet urbain partenarial au titre de l'article L.312-11-3 du CU
- Retrait-gonflement des argiles**
- Retrait-Gonflement des argiles - alta faible
  - Retrait-Gonflement des argiles - alta moyen
- Secteurs d'information sur les sols**
- Secteurs d'information sur les sols au titre de l'article R.151-53 du CU
- Zone d'Aménagement Concerté (ZAC)**
- Périmètre d'aménagement concerté au titre de l'article L.312-1 du CU
- Zone de Préemption de Prescription Archéologique (ZPPA)**
- Site archéologique





# PLAN D'INFORMATIONS



## Commune de Quemper-Guézennec

Réalisation : Guingamp-Paimpol Agglomération  
Septembre 2022 ;  
Source : Guingamp-Paimpol Agglomération,  
Cadastre 2020

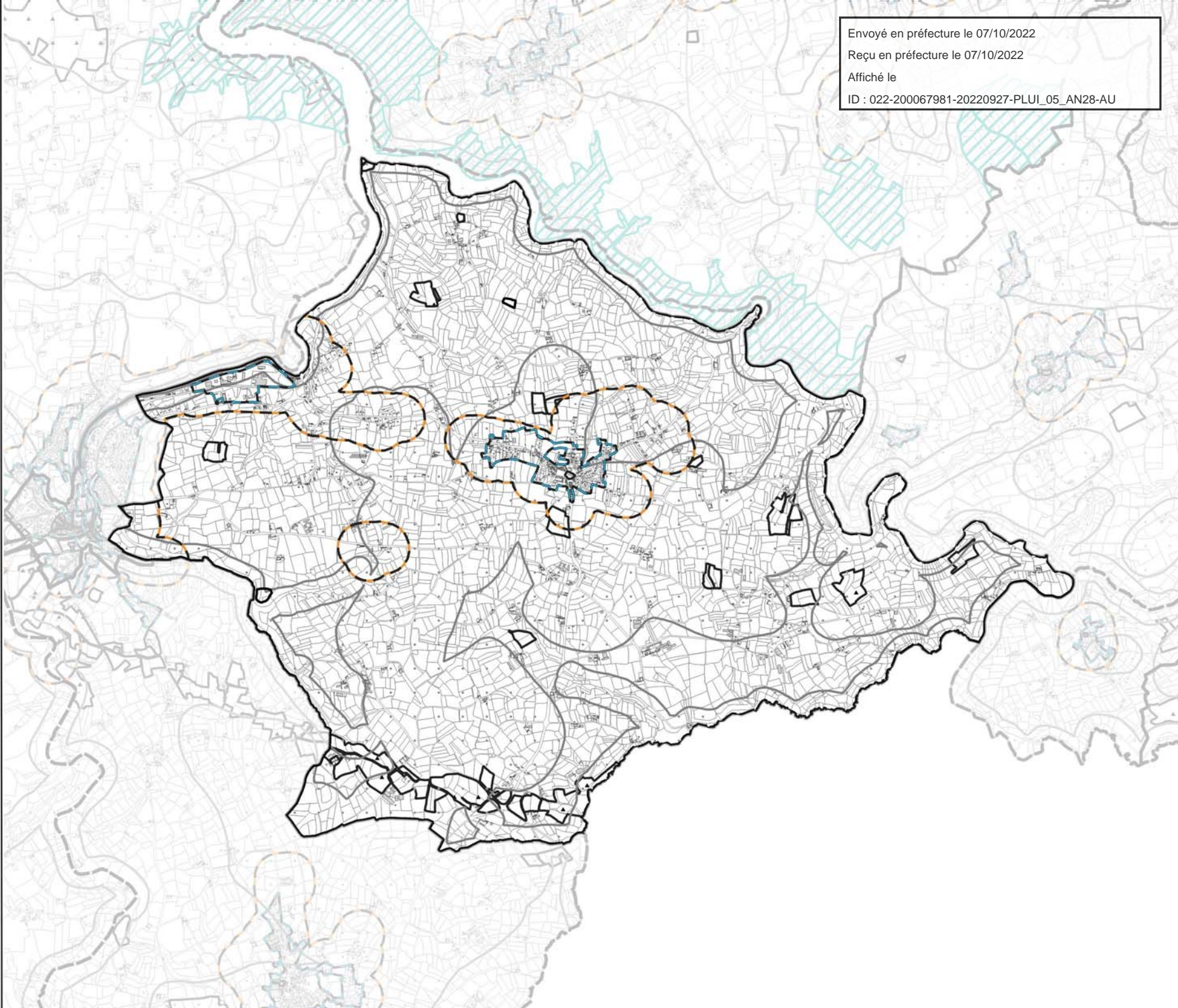
**Guingamp  
Paimpol**  
AGGLOMÉRATION



1:40 000

- Annexes Sanitaires**
- Zone d'assainissement collectif au titre de l'article R.155-53 du CU
- Classement sonore des infrastructures de transport terrestre**
- Périmètre de voisinage d'infrastructure de transport terrestre au titre de l'article R155-53
- Droit de Prémption**
- Droit de Prémption commercial au titre de l'article L.214-1 du CU
  - Périmètre de Droit de Prémption Urbain au titre de l'article L.213-1 du CU
  - Périmètre de Droit de Prémption Urbain-rural au titre de l'article L.213-1 du CU
  - Zone de préemption dans un espace naturel et sensible au titre de l'article L.215-1 du CU
- Projet Urbain Partenarial**
- Périmètre projet urbain partenarial au titre de l'article L.312-11-3 du CU
- Retrait-gonflement des argiles**
- Retrait-Gonflement des argiles - alta faible
  - Retrait-Gonflement des argiles - alta moyen
- Secteurs d'information sur les sols**
- Secteurs d'information sur les sols au titre de l'article R.155-53 du CU
- Zone d'Aménagement Concerté (ZAC)**
- Périmètre d'aménagement concerté au titre de l'article L.312-1 du CU
- Zone de Prémption de Prescription Archéologique (ZPPA)**
- Site archéologique

Envoyé en préfecture le 07/10/2022  
Reçu en préfecture le 07/10/2022  
Affiché le  
ID : 022-200067981-20220927-PLUI\_05\_AN28-AU





# PLAN D'INFORMATIONS



Commune  
de Runan

Envoyé en préfecture le 07/10/2022  
Reçu en préfecture le 07/10/2022  
Affiché le  
ID : 022-200067981-20220927-PLUI\_05\_AN28-AU

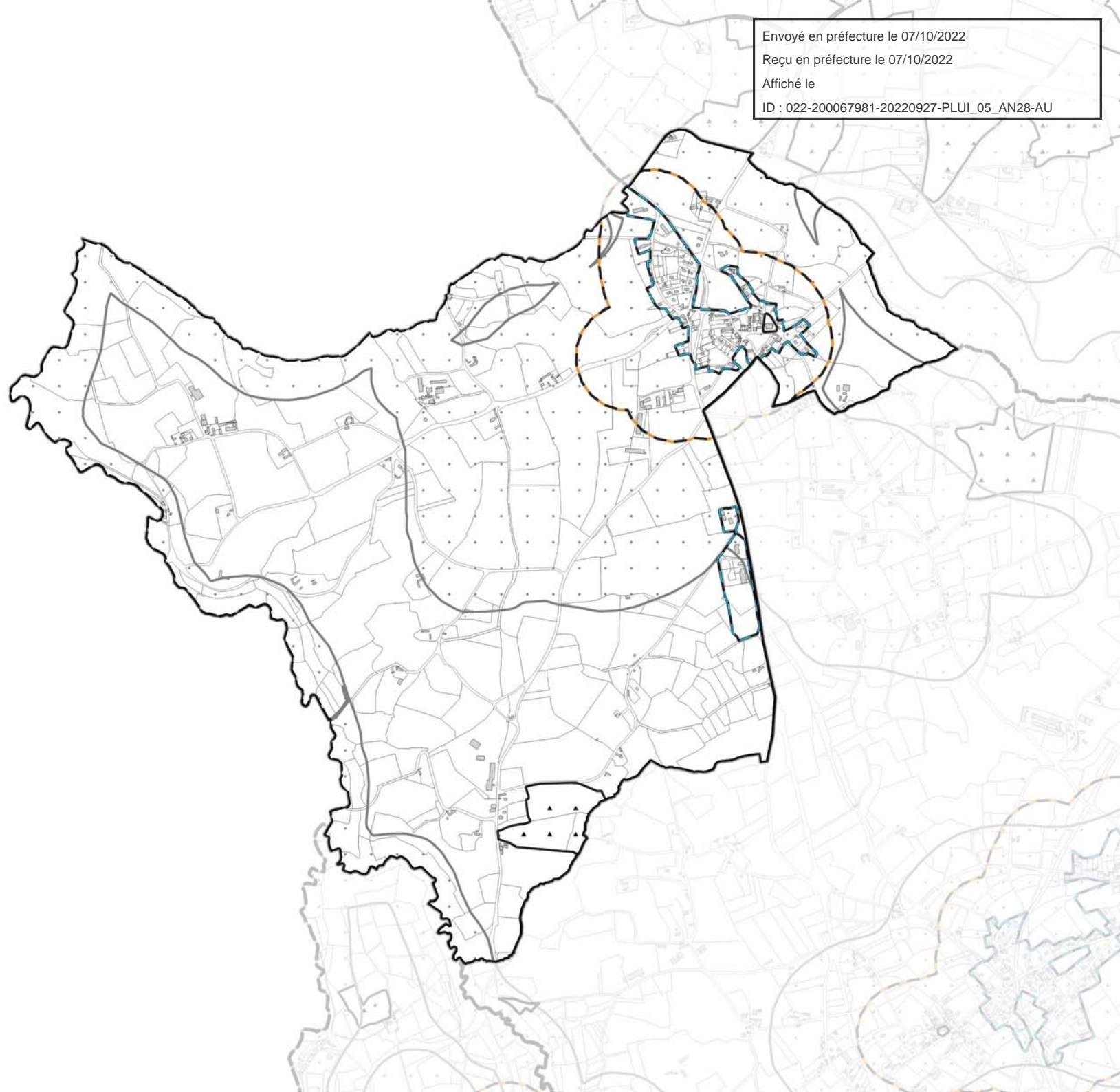
Réalisation : Guingamp-Paimpol Agglomération  
Septembre 2022 ;  
Source : Guingamp-Paimpol Agglomération,  
Cadastre 2020

**Guingamp  
Paimpol**  
AGGLOMÉRATION



1:20 000

- Annexes Sanitaires**
- Zone d'assainissement collectif au titre de l'article R.151-53 du CU
- Classement sonore des infrastructures de transport terrestre**
- Périmètre de voisinage d'infrastructure de transport terrestre au titre de l'article R151-53
- Droit de Prémption**
- Droit de Prémption commercial au titre de l'article L.214-1 du CU
  - Périmètre de Droit de Prémption Urbain au titre de l'article L.215-1 du CU
  - Périmètre de Droit de Prémption Urbain-résidentiel au titre de l'article L.213-1 du CU
  - Zone de préemption dans un espace naturel et sensible au titre de l'article L.215-1 du CU
- Projet Urbain Partenarial**
- Périmètre projet urbain partenarial au titre de l'article L.312-11-3 du CU
- Retrait-gonflement des argiles**
- Retrait-Gonflement des argiles - alta faible
  - Retrait-Gonflement des argiles - alta moyen
- Secteurs d'information sur les sols**
- Secteurs d'information sur les sols au titre de l'article R.151-53 du CU
- Zone d'Aménagement Concerté (ZAC)**
- Périmètre d'aménagement concerté au titre de l'article L.312-1 du CU
- Zone de Prémption de Prescription Archéologique (ZPPA)**
- Site archéologique





# PLAN D'INFORMATIONS



Commune  
de Saint-Adrien

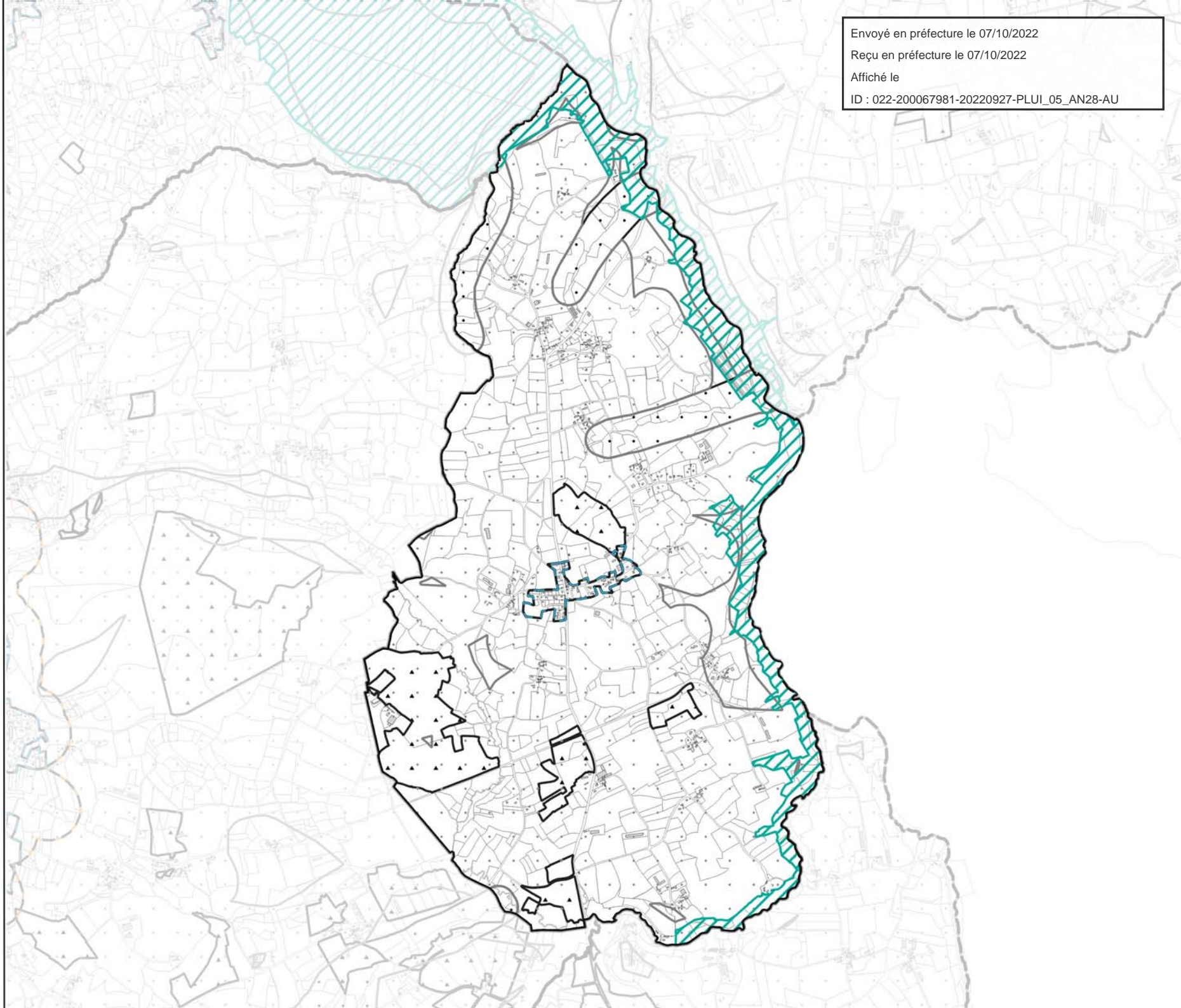
Réalisation : Guingamp-Paimpol Agglomération  
Septembre 2022 ;  
Source : Guingamp-Paimpol Agglomération,  
Cadastre 2020

Envoyé en préfecture le 07/10/2022  
Reçu en préfecture le 07/10/2022  
Affiché le  
ID : 022-200067981-20220927-PLUI\_05\_AN28-AU



1:30 000

- Annexes Sanitaires**
- Zone d'assainissement collectif au titre de l'article R.151-53 du CU
- Classement sonore des infrastructures de transport terrestre**
- Périmètre de voisinage d'infrastructure de transport terrestre au titre de l'article R151-53
- Droit de Prémption**
- Droit de Prémption commercial au titre de l'article L.214-1 du CU
  - Périmètre de Droit de Prémption Urbain au titre de l'article L.211-1 du CU
  - Périmètre de Droit de Prémption Urbain-résidentiel au titre de l'article L.211-1 du CU
  - Zone de prémption dans un espace naturel et sensible au titre de l'article L.215-1 du CU
- Projet Urbain Partenarial**
- Périmètre projet urbain partenarial au titre de l'article L.312-11-3 du CU
- Retrait-gonflement des argiles**
- Retrait-Gonflement des argiles - alta faible
  - Retrait-Gonflement des argiles - alta moyen
- Secteurs d'information sur les sols**
- Secteurs d'information sur les sols au titre de l'article R.151-53 du CU
- Zone d'Aménagement Concerté (ZAC)**
- Périmètre d'aménagement concerté au titre de l'article L.312-1 du CU
- Zone de Prémption de Prescription Archéologique (ZPPA)**
- Site archéologique





# PLAN D'INFORMATIONS



## Commune de Saint-Agathon

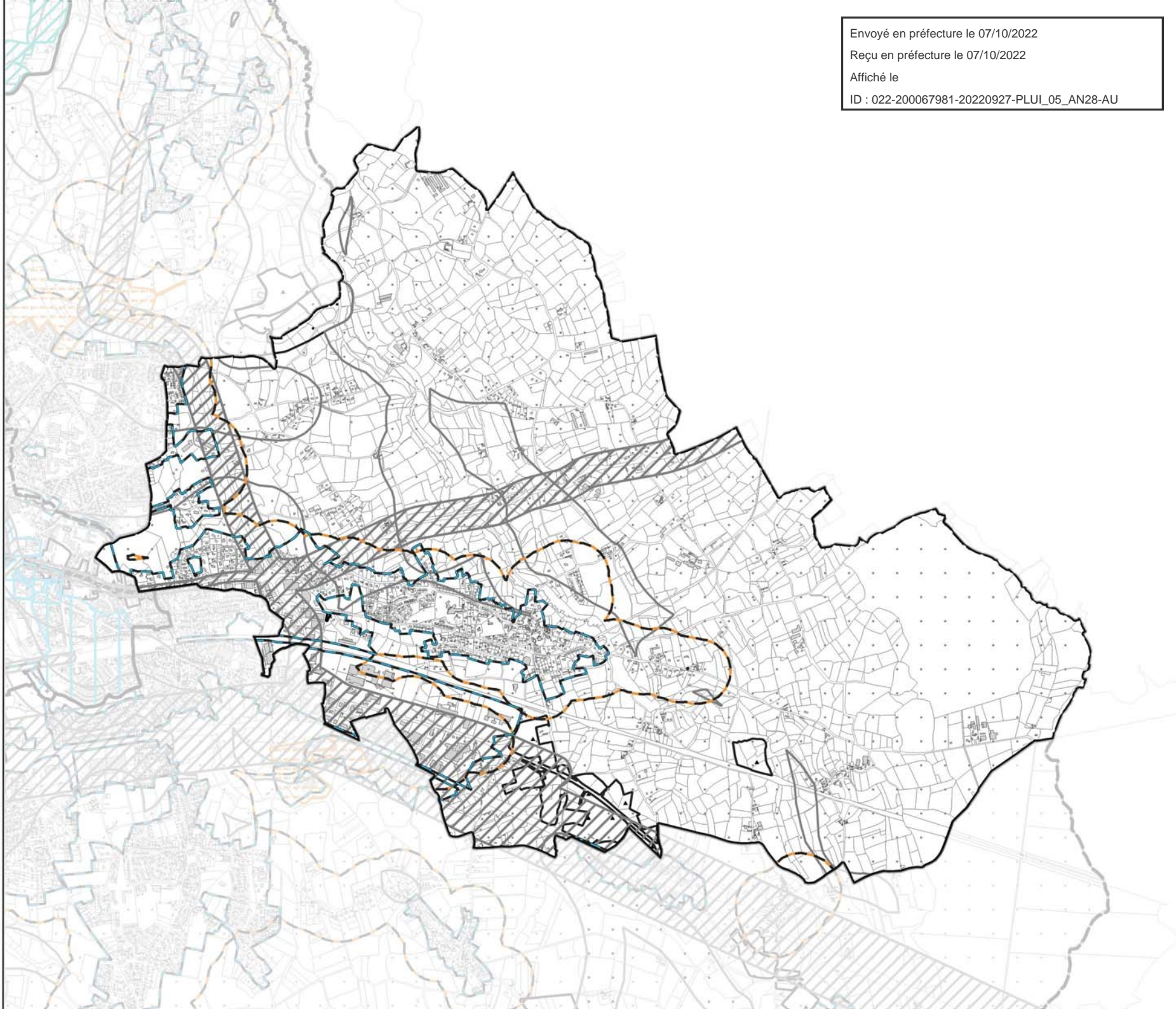
Réalisation : Guingamp-Paimpol Agglomération  
Septembre 2022 ;  
Source : Guingamp-Paimpol Agglomération,  
Cadastré 2020

Envoyé en préfecture le 07/10/2022  
Reçu en préfecture le 07/10/2022  
Affiché le  
ID : 022-200067981-20220927-PLUI\_05\_AN28-AU



1:30 000

- Annexes Sanitaires**
  - Zone d'assainissement collectif au titre de l'article R.133-53 du CU
- Classement sonore des infrastructures de transport terrestre**
  - Périmètre de voisinage d'infrastructure de transport terrestre au titre de l'article R151-53
- Droit de Préemption**
  - Droit de Préemption commerciale au titre de l'article L.214-1 du CU
  - Périmètre de Droit de Préemption Urbain au titre de l'article L.215-1 du CU
  - Périmètre de Droit de Préemption Urbain-rédaction au titre de l'article L.213-1 du CU
  - Zone de préemption dans un espace naturel et sensible au titre de l'article L.215-1 du CU
- Projet Urbain Partenarial**
  - Périmètre projet urbain partenarial au titre de l'article L.302-11-8 du CU
- Retrait-gonflement des argiles**
  - Retrait-Gonflement des argiles - alta faible
  - Retrait-Gonflement des argiles - alta moyen
- Secteurs d'information sur les sols**
  - Secteurs d'information sur les sols au titre de l'article R.133-53 du CU
- Zone d'Aménagement Concerté (ZAC)**
  - Périmètre d'aménagement concerté au titre de l'article L.312-1 du CU
- Zone de Préemption de Prescription Archéologique (ZPPA)**
  - Site archéologique





# PLAN D'INFORMATIONS



Commune  
de Saint-Clet

Réalisation : Guingamp-Paimpol Agglomération  
Septembre 2022 ;  
Source : Guingamp-Paimpol Agglomération,  
Cadastre 2020

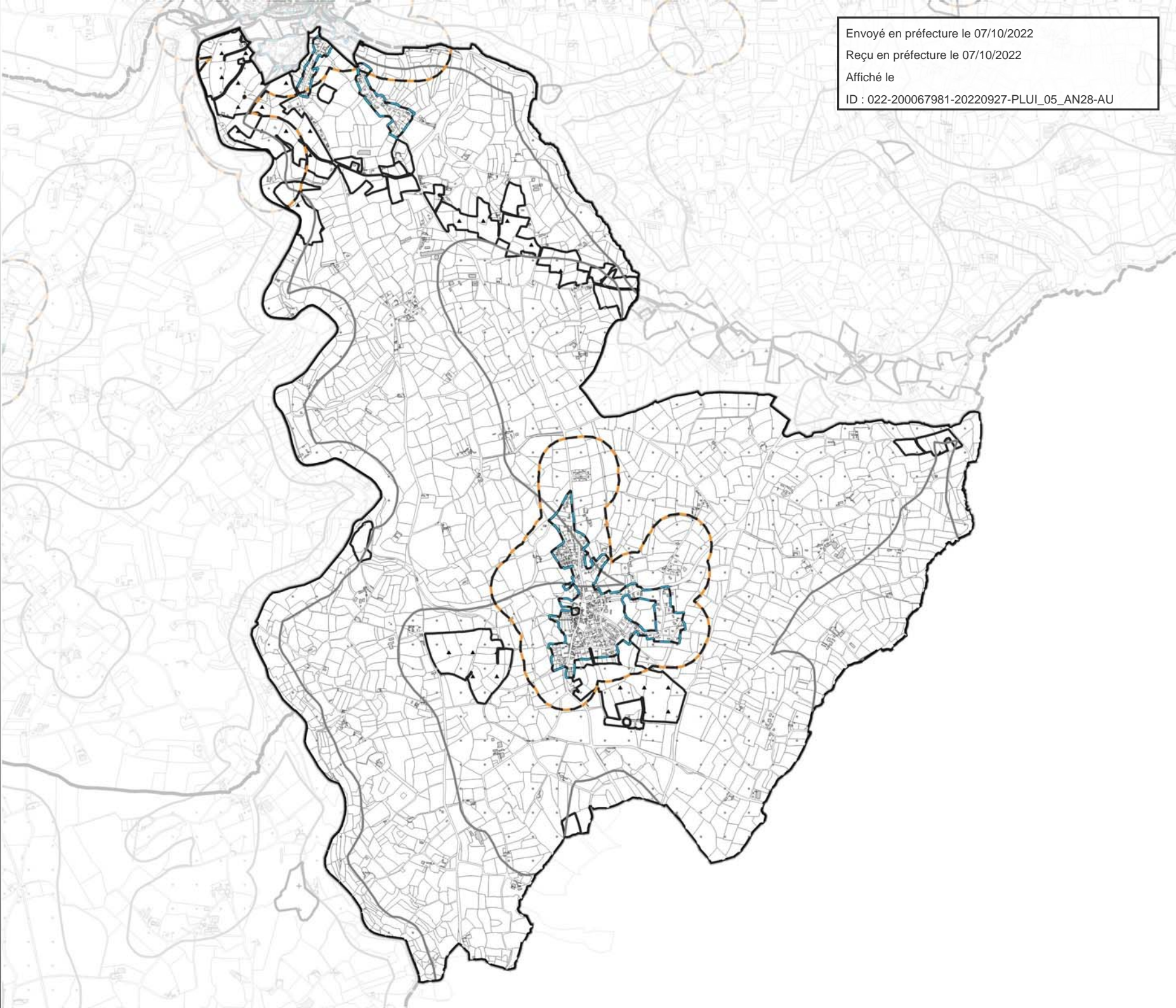
**Guingamp  
Paimpol**  
AGGLOMÉRATION



1:30 000

- Annexes Sanitaires**
- Zone d'assainissement collectif au titre de l'article R.151-53 du CU
- Classement sonore des infrastructures de transport terrestre**
- Périmètre de voisinage d'infrastructure de transport terrestre au titre de l'article R151-53
- Droit de Préemption**
- Droit de Préemption commercial au titre de l'article L.214-1 du CU
  - Périmètre de Droit de Préemption Urbain au titre de l'article L.215-1 du CU
  - Périmètre de Droit de Préemption Urbain-rural au titre de l'article L.213-1 du CU
  - Zone de préemption dans un espace naturel et sensible au titre de l'article L.215-3 du CU
- Projet Urbain Partenarial**
- Périmètre projet urbain partenarial au titre de l'article L.332-13-3 du CU
- Retrait-gonflement des argiles**
- Retrait-Gonflement des argiles - alta faible
  - Retrait-Gonflement des argiles - alta moyen
- Secteurs d'information sur les sols**
- Secteurs d'information sur les sols au titre de l'article R.151-53 du CU
- Zone d'Aménagement Concerté (ZAC)**
- Périmètre d'aménagement concerté au titre de l'article L.332-3 du CU
- Zone de Préemption de Prescription Archéologique (ZPPA)**
- Site archéologique

Envoyé en préfecture le 07/10/2022  
Reçu en préfecture le 07/10/2022  
Affiché le  
ID : 022-200067981-20220927-PLUI\_05\_AN28-AU





# PLAN D'INFORMATIONS



Commune  
de Saint-Laurent

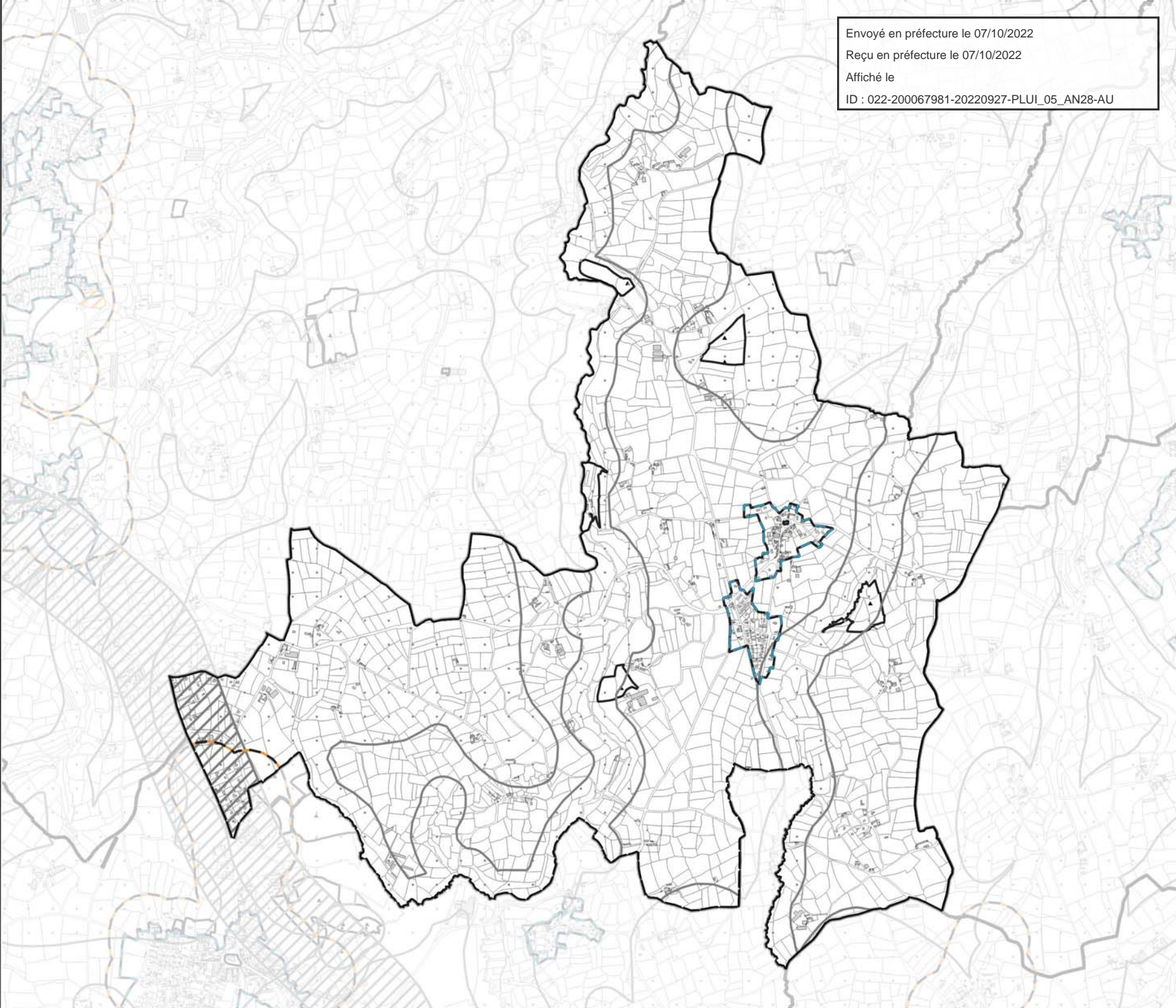
Réalisation : Guingamp-Paimpol Agglomération  
Septembre 2022 ;  
Source : Guingamp-Paimpol Agglomération,  
Cadastre 2020

Envoyé en préfecture le 07/10/2022  
Reçu en préfecture le 07/10/2022  
Affiché le  
ID : 022-200067981-20220927-PLUI\_05\_AN28-AU



1:25 000

- Annexes Sanitaires**
  - Zone d'assainissement collectif au titre de l'article R.151-53 du CU
- Classement sonore des infrastructures de transport terrestre**
  - Périmètre de voisinage d'infrastructure de transport terrestre au titre de l'article R151-53
- Droit de Prémption**
  - Droit de Prémption commercial au titre de l'article L.214-1 du CU
  - Périmètre de Droit de Prémption Urbain au titre de l'article L.211-1 du CU
  - Périmètre de Droit de Prémption Urbain-rural au titre de l'article L.211-1 du CU
  - Zone de préemption dans un espace naturel et sensible au titre de l'article L.215-1 du CU
- Projet Urbain Partenarial**
  - Périmètre projet urbain partenarial au titre de l'article L.312-11-3 du CU
- Retrait-gonflement des argiles**
  - Retrait-Gonflement des argiles - alta faible
  - Retrait-Gonflement des argiles - alta moyen
- Secteurs d'information sur les sols**
  - Secteurs d'information sur les sols au titre de l'article R.151-53 du CU
- Zone d'Aménagement Concerté (ZAC)**
  - Périmètre d'aménagement concerté au titre de l'article L.312-1 du CU
- Zone de Prémption de Prescription Archéologique (ZPPA)**
  - Site archéologique





# PLAN D'INFORMATIONS



Commune  
de Saint-Nicodème

Réalisation : Guingamp-Paimpol Agglomération  
Septembre 2022 ;  
Source : Guingamp-Paimpol Agglomération,  
Cadastre 2020

**Guingamp  
Paimpol**  
AGGLOMÉRATION



1:30 000

## Annexes Sanitaires

Zone d'assainissement collectif au titre de l'article R.151-53 du CU

## Classement sonore des infrastructures de transport terrestre

Périmètre de voisinage d'infrastructure de transport terrestre au titre de l'article R151-53

## Droit de Préemption

Droit de Préemption commercial au titre de l'article L.214-1 du CU

Périmètre de Droit de Préemption Urbain au titre de l'article L.211-1 du CU

Périmètre de Droit de Préemption Urbain-résidentiel au titre de l'article L.211-1 du CU

Zone de préemption dans un espace naturel et sensible au titre de l'article L.215-1 du CU

## Projet Urbain Partiel

Périmètre projet urbain partiel au titre de l'article L.312-11-3 du CU

## Retrait-gonflement des argiles

Retrait-Gonflement des argiles - alla faible

Retrait-Gonflement des argiles - alla moyen

## Secteurs d'information sur les sols

Secteurs d'information sur les sols au titre de l'article R.151-53 du CU

## Zone d'Aménagement Concerté (ZAC)

Périmètre d'aménagement concerté au titre de l'article L.312-1 du CU

## Zone de Préemption de Prescription Archéologique (ZPPA)

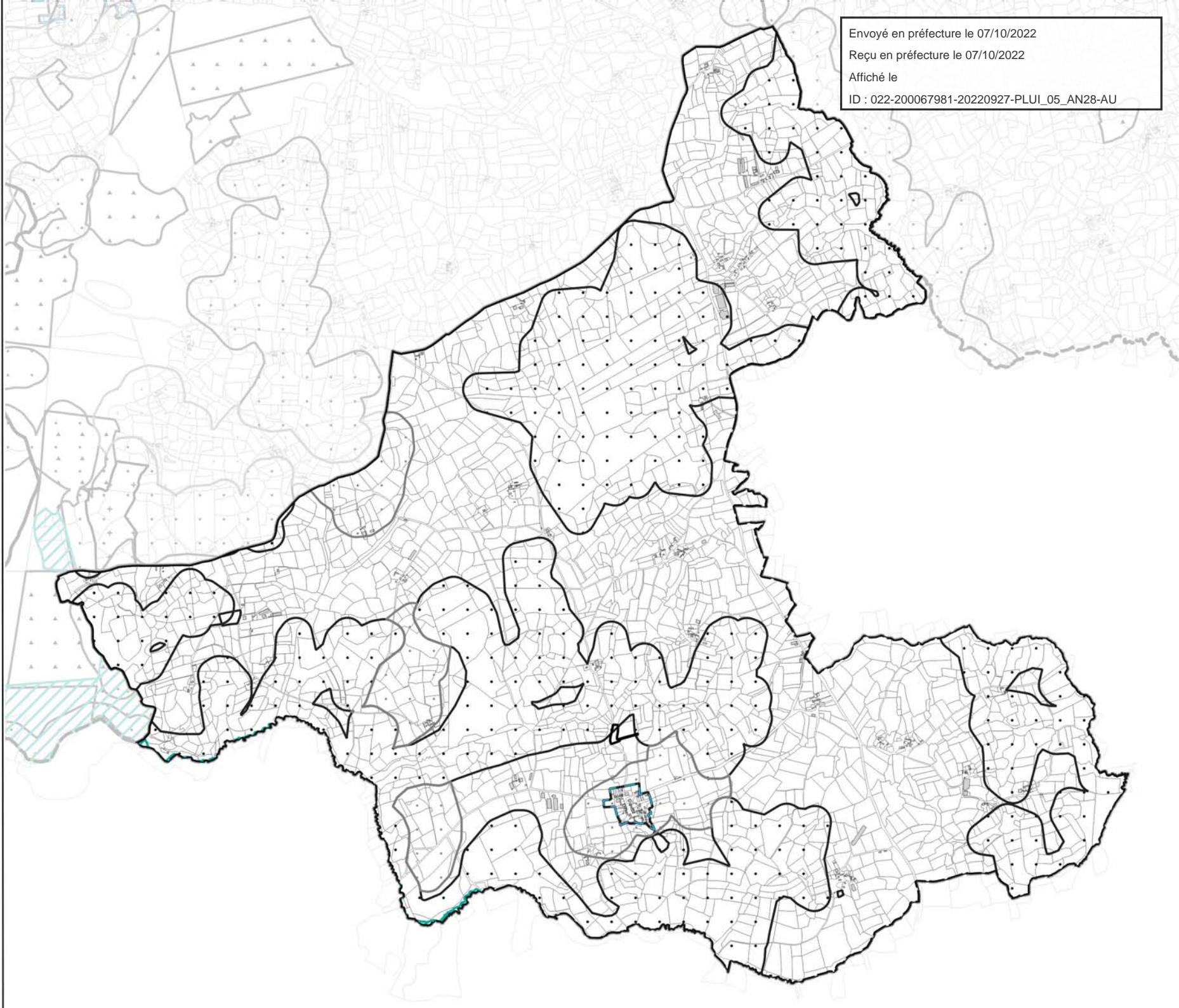
Site archéologique

Envoyé en préfecture le 07/10/2022

Reçu en préfecture le 07/10/2022

Affiché le

ID : 022-200067981-20220927-PLUI\_05\_AN28-AU





# PLAN D'INFORMATIONS



Commune  
de Saint-Servais

Réalisation : Guingamp-Paimpol Agglomération  
Septembre 2022 ;  
Source : Guingamp-Paimpol Agglomération,  
Cadastre 2020

**Guingamp  
Paimpol**  
AGGLOMÉRATION



1:50 000

## Annexes Sanitaires

Zone d'assainissement collectif au titre de l'article R.151-53 du CU

## Classement sonore des infrastructures de transport terrestre

Périmètre de voisinage d'infrastructure de transport terrestre au titre de l'article R151-53

## Droit de Préemption

Droit de Préemption commercial au titre de l'article L.214-1 du CU

Périmètre de Droit de Préemption Urbain au titre de l'article L.211-1 du CU

Périmètre de Droit de Préemption Urbain-rédaction au titre de l'article L.211-1 du CU

Zone de préemption dans un espace naturel et sensible au titre de l'article L.215-1 du CU

## Projet Urbain Partenarial

Périmètre projet urbain partenarial au titre de l'article L.312-11-3 du CU

## Retrait-gonflement des argiles

Retrait-Gonflement des argiles - alta faible

Retrait-Gonflement des argiles - alta moyen

## Secteurs d'information sur les sols

Secteurs d'information sur les sols au titre de l'article R.151-53 du CU

## Zone d'Aménagement Concerté (ZAC)

Périmètre d'aménagement concerté au titre de l'article L.312-1 du CU

## Zone de Préemption de Prescription Archéologique (ZPPA)

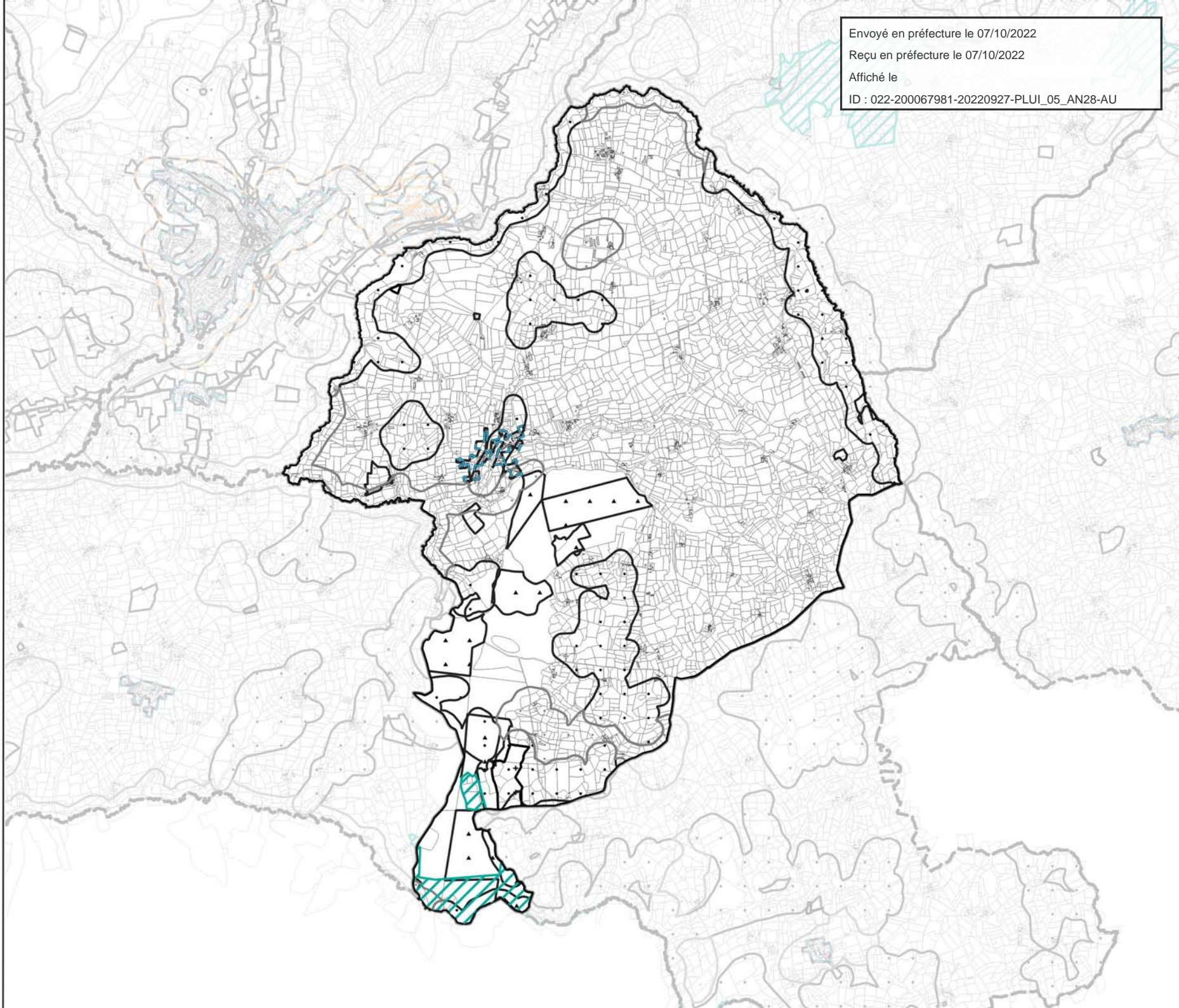
Site archéologique

Envoyé en préfecture le 07/10/2022

Reçu en préfecture le 07/10/2022

Affiché le

ID : 022-200067981-20220927-PLUI\_05\_AN28-AU





# PLAN D'INFORMATIONS



Commune  
de Senven-Léhart

Réalisation : Guingamp-Paimpol Agglomération  
Septembre 2022 ;  
Source : Guingamp-Paimpol Agglomération,  
Cadastre 2020

**Guingamp  
Paimpol**  
AGGLOMÉRATION



1:25 000

## Annexes Sanitaires

Zone d'assainissement collectif au titre de l'article R.151-53 du CU

## Classement sonore des infrastructures de transport terrestre

Périmètre de voisinage d'infrastructure de transport terrestre au titre de l'article R151-53

## Droit de Prémption

Droit de Prémption commercial au titre de l'article L.214-1 du CU

Périmètre de Droit de Prémption Urbain au titre de l'article L.215-1 du CU

Périmètre de Droit de Prémption Urbain-rédical au titre de l'article L.215-1 du CU

Zone de préemption dans un espace naturel et sensible au titre de l'article L.215-1 du CU

## Projet Urbain Partiel

Périmètre projet urbain partiel au titre de l'article L.312-11-3 du CU

## Retrait-gonflement des argiles

Retrait-Gonflement des argiles - alta faible

Retrait-Gonflement des argiles - alta moyen

## Secteurs d'information sur les sols

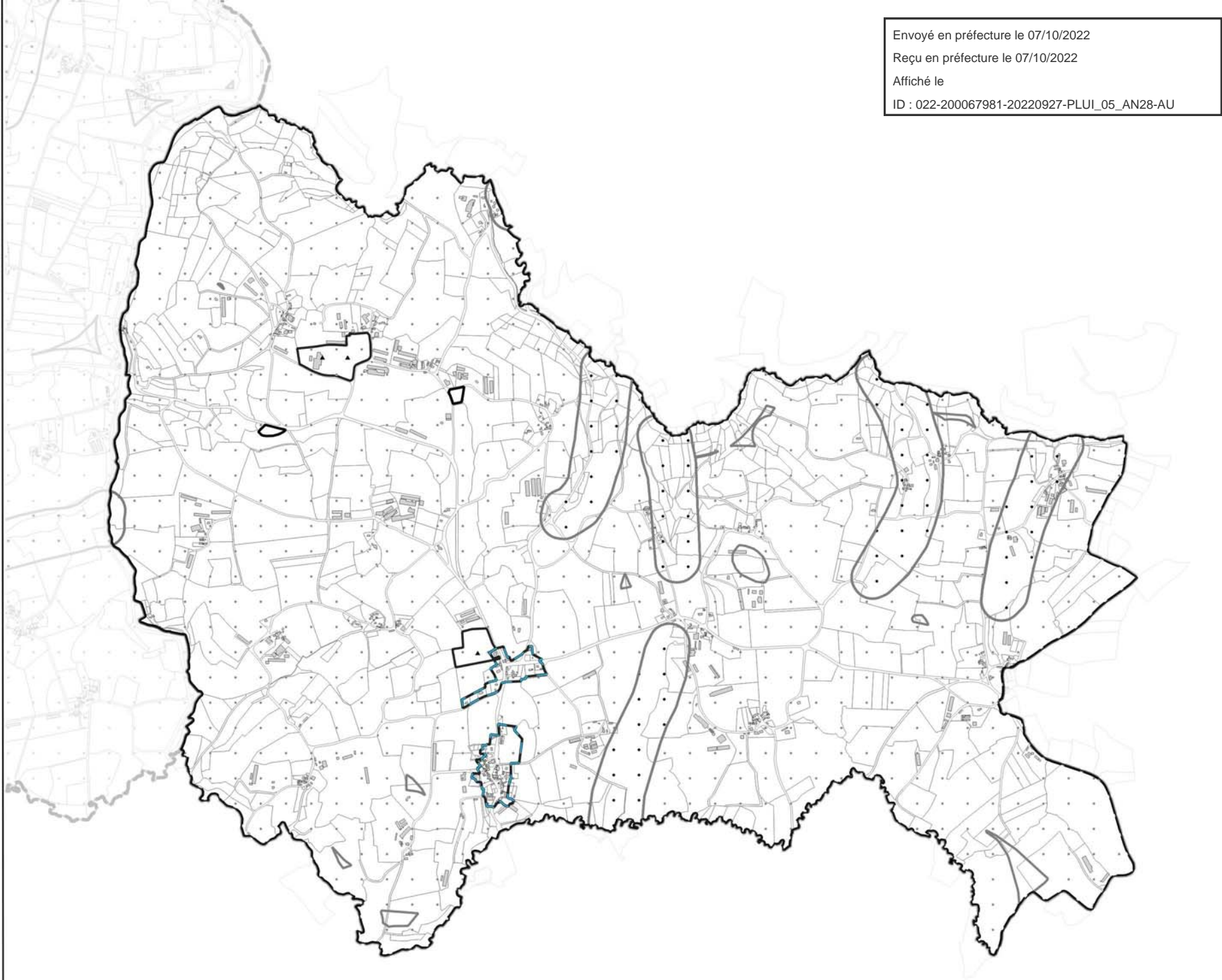
Secteurs d'information sur les sols au titre de l'article R.151-53 du CU

## Zone d'Aménagement Concerté (ZAC)

Périmètre d'aménagement concerté au titre de l'article L.312-1 du CU

## Zone de Prémption de Prescription Archéologique (ZPPA)

Site archéologique



Envoyé en préfecture le 07/10/2022

Reçu en préfecture le 07/10/2022

Affiché le

ID : 022-200067981-20220927-PLUI\_05\_AN28-AU



# PLAN D'INFORMATIONS



Commune  
de Squiffiec

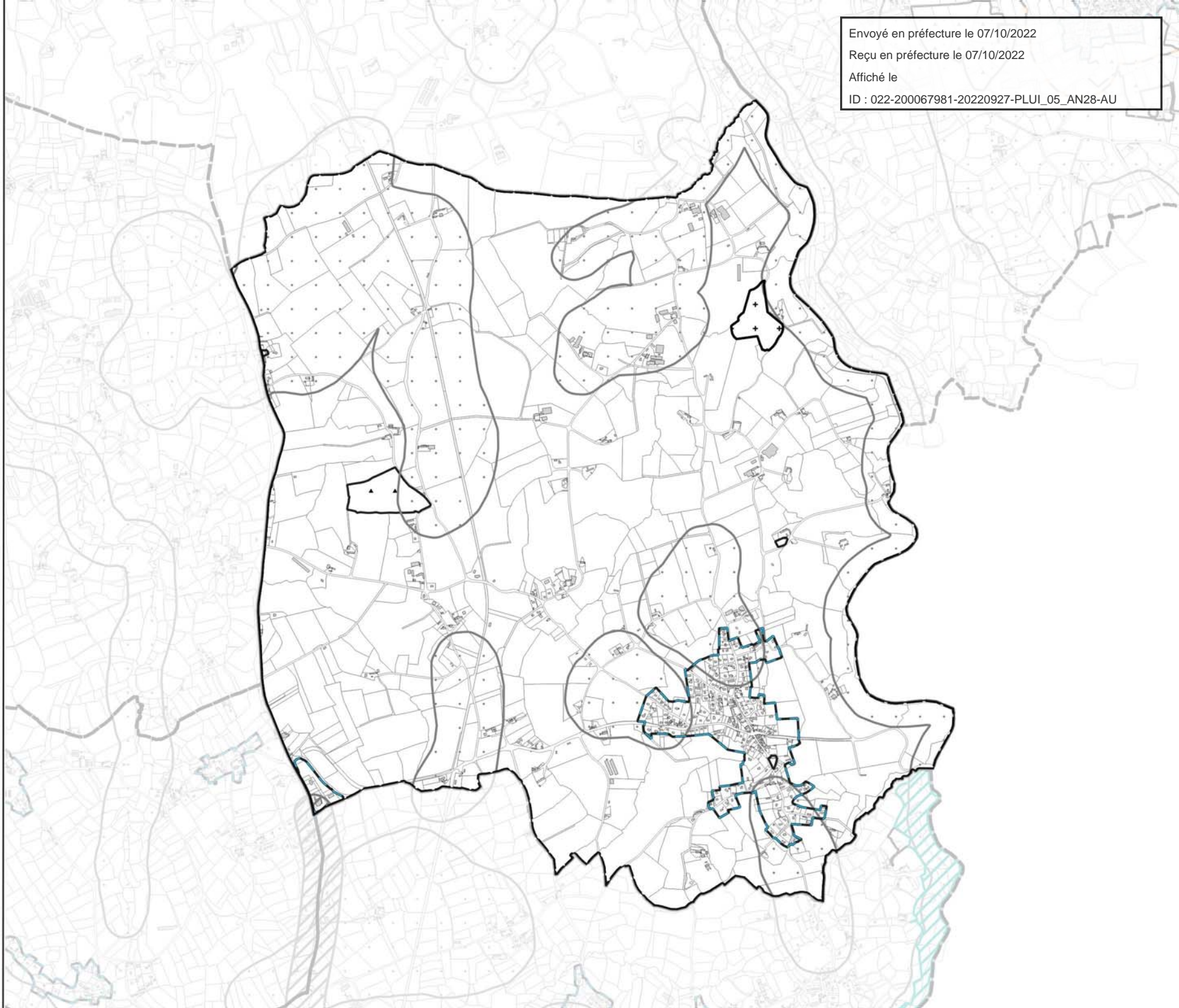
Réalisation : Guingamp-Paimpol Agglomération  
Septembre 2022 ;  
Source : Guingamp-Paimpol Agglomération,  
Cadastre 2020

Envoyé en préfecture le 07/10/2022  
Reçu en préfecture le 07/10/2022  
Affiché le  
ID : 022-200067981-20220927-PLUI\_05\_AN28-AU



1:25 000

- Annexes Sanitaires**
- Zone d'assainissement collectif au titre de l'article R.151-53 du CU
- Classement sonore des infrastructures de transport terrestre**
- Périmètre de voisinage d'infrastructure de transport terrestre au titre de l'article R151-53
- Droit de Préemption**
- Droit de Préemption commercial au titre de l'article L.214-1 du CU
  - Périmètre de Droit de Préemption Urbain au titre de l'article L.215-1 du CU
  - Périmètre de Droit de Préemption Urbain-rédical au titre de l'article L.213-1 du CU
  - Zone de préemption dans un espace naturel et sensible au titre de l'article L.215-1 du CU
- Projet Urbain Partenarial**
- Périmètre projet urbain partenarial au titre de l'article L.312-11-3 du CU
- Retrait-gonflement des argiles**
- Retrait-Gonflement des argiles - alta faible
  - Retrait-Gonflement des argiles - alta moyen
- Secteurs d'information sur les sols**
- Secteurs d'information sur les sols au titre de l'article R.151-53 du CU
- Zone d'Aménagement Concerté (ZAC)**
- Périmètre d'aménagement concerté au titre de l'article L.312-1 du CU
- Zone de Préemption de Prescription Archéologique (ZPPA)**
- Site archéologique





# PLAN D'INFORMATIONS



Commune  
de Tréglamus

Réalisation : Guingamp-Paimpol Agglomération  
Septembre 2022 ;  
Source : Guingamp-Paimpol Agglomération,  
Cadastre 2020

**Guingamp  
Paimpol**  
AGGLOMÉRATION



1:30 000

## Annexes Sanitaires

Zone d'assainissement collectif au titre de l'article R.151-53 du CU

## Classement sonore des infrastructures de transport terrestre

Périmètre de voisinage d'infrastructure de transport terrestre au titre de l'article R151-53

## Droit de Préemption

Droit de Préemption commercial au titre de l'article L.214-1 du CU

Périmètre de Droit de Préemption Urbain au titre de l'article L.211-1 du CU

Périmètre de Droit de Préemption Urbain-résidentiel au titre de l'article L.211-1 du CU

Zone de préemption dans un espace naturel et sensible au titre de l'article L.215-1 du CU

## Projet Urbain Partenarial

Périmètre projet urbain partenarial au titre de l'article L.312-11-3 du CU

## Retrait-gonflement des argiles

Retrait-Gonflement des argiles - alta faible

Retrait-Gonflement des argiles - alta moyen

## Secteurs d'information sur les sols

Secteurs d'information sur les sols au titre de l'article R.151-53 du CU

## Zone d'Aménagement Concerté (ZAC)

Périmètre d'aménagement concerté au titre de l'article L.312-1 du CU

## Zone de Préemption de Prescription Archéologique (ZPPA)

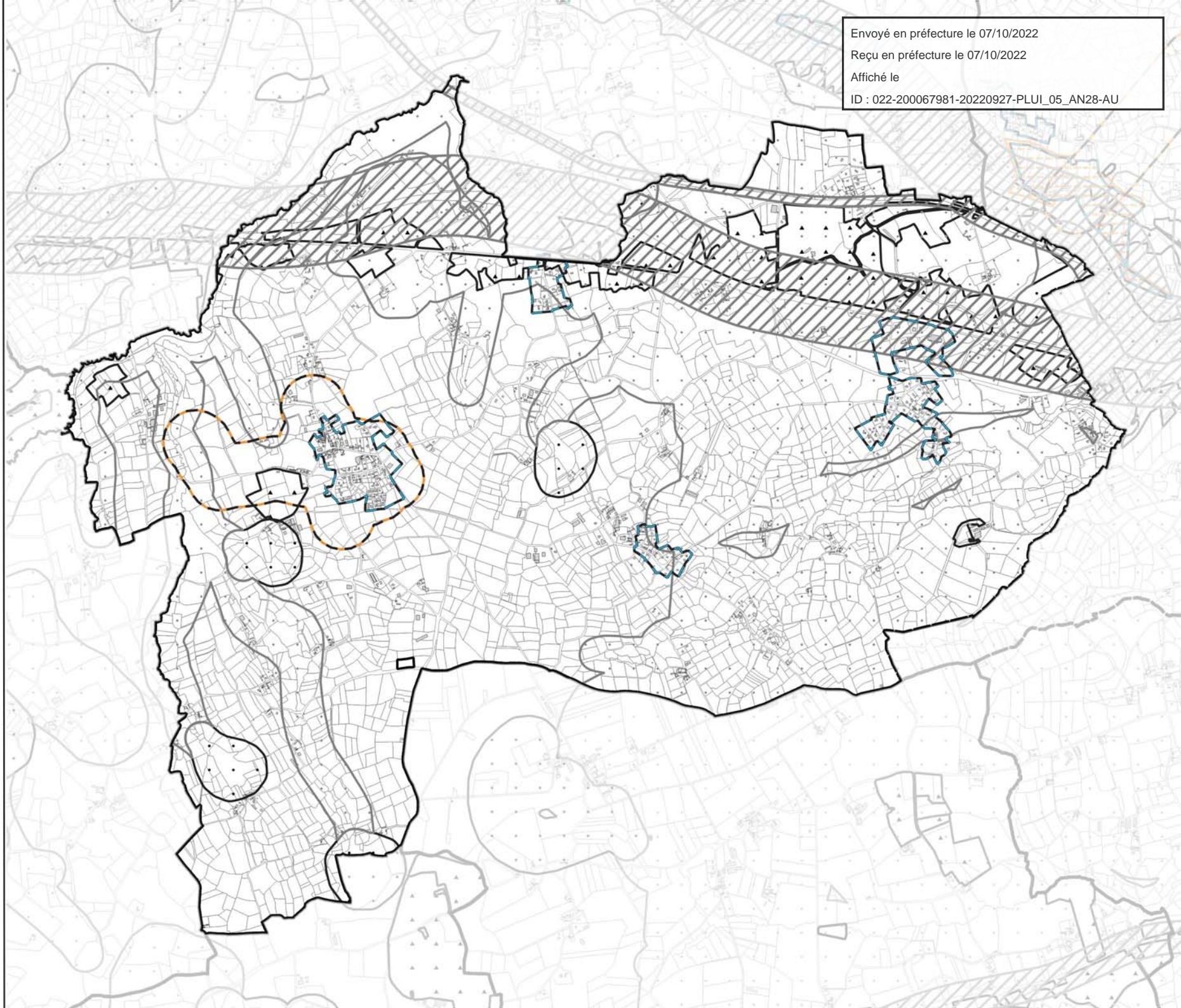
Site archéologique

Envoyé en préfecture le 07/10/2022

Reçu en préfecture le 07/10/2022

Affiché le

ID : 022-200067981-20220927-PLUI\_05\_AN28-AU





# PLAN D'INFORMATIONS



Commune  
de Trégonneau

Réalisation : Guingamp-Paimpol Agglomération  
Septembre 2022 ;  
Source : Guingamp-Paimpol Agglomération,  
Cadastre 2020

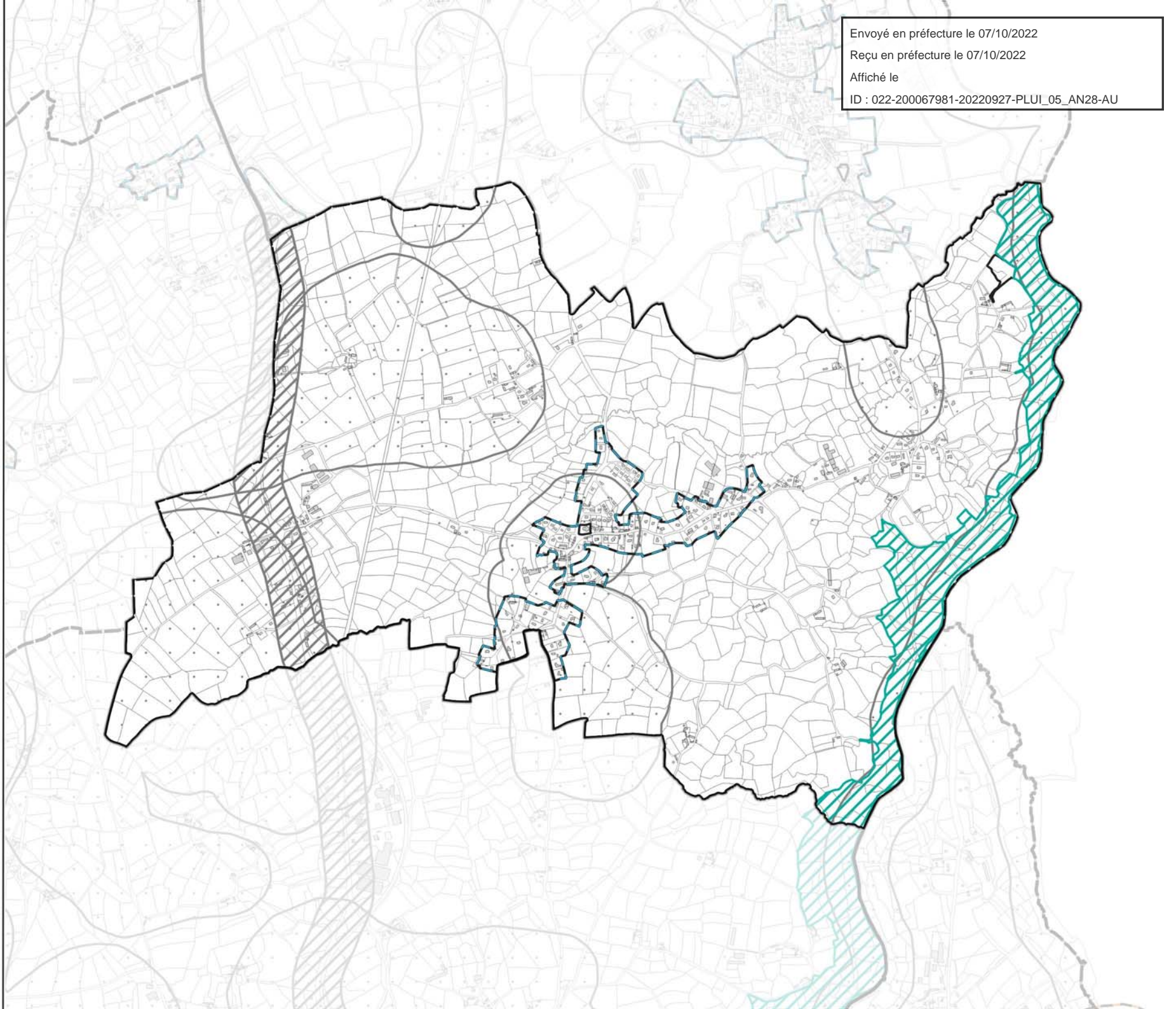
Envoyé en préfecture le 07/10/2022  
Reçu en préfecture le 07/10/2022  
Affiché le  
ID : 022-200067981-20220927-PLUI\_05\_AN28-AU

**Guingamp  
Paimpol**  
AGGLOMÉRATION



1:20 000

- Annexes Sanitaires**
- Zone d'assainissement collectif au titre de l'article R.151-53 du CU
- Classement sonore des infrastructures de transport terrestre**
- Périmètre de voisinage d'infrastructure de transport terrestre au titre de l'article R151-53
- Droit de Préemption**
- Droit de Préemption commercial au titre de l'article L.214-1 du CU
  - Périmètre de Droit de Préemption Urbain au titre de l'article L.211-1 du CU
  - Périmètre de Droit de Préemption Urbain-rédaction au titre de l'article L.211-1 du CU
  - Zone de préemption dans un espace naturel et sensible au titre de l'article L.215-1 du CU
- Projet Urbain Partenarial**
- Périmètre projet urbain partenarial au titre de l'article L.312-11-3 du CU
- Retrait-gonflement des argiles**
- Retrait-Gonflement des argiles - alta faible
  - Retrait-Gonflement des argiles - alta moyen
- Secteurs d'information sur les sols**
- Secteurs d'information sur les sols au titre de l'article R.151-53 du CU
- Zone d'Aménagement Concerté (ZAC)**
- Périmètre d'aménagement concerté au titre de l'article L.312-1 du CU
- Zone de Préemption de Prescription Archéologique (ZPPA)**
- Site archéologique





# PLAN D'INFORMATIONS



Commune  
de Yvias

Réalisation : Guingamp-Paimpol Agglomération  
Septembre 2022 ;  
Source : Guingamp-Paimpol Agglomération,  
Cadastre 2020

Envoyé en préfecture le 07/10/2022  
Reçu en préfecture le 07/10/2022  
Affiché le  
ID : 022-200067981-20220927-PLUI\_05\_AN28-AU



1:25 000

- Annexes Sanitaires**
  - Zone d'assainissement collectif au titre de l'article R.151-53 du CU
- Classement sonore des infrastructures de transport terrestre**
  - Périmètre de voisinage d'infrastructure de transport terrestre au titre de l'article R151-53
- Droit de Préemption**
  - Droit de Préemption commercial au titre de l'article L.214-1 du CU
  - Périmètre de Droit de Préemption Urbain au titre de l'article L.211-1 du CU
  - Périmètre de Droit de Préemption Urbain-résidentiel au titre de l'article L.211-1 du CU
  - Zone de préemption dans un espace naturel et sensible au titre de l'article L.215-1 du CU
- Projet Urbain Partenarial**
  - Périmètre projet urbain partenarial au titre de l'article L.312-11-3 du CU
- Retrait-gonflement des argiles**
  - Retrait-Gonflement des argiles - alta faible
  - Retrait-Gonflement des argiles - alta moyen
- Secteurs d'information sur les sols**
  - Secteurs d'information sur les sols au titre de l'article R.151-53 du CU
- Zone d'Aménagement Concerté (ZAC)**
  - Périmètre d'aménagement concerté au titre de l'article L.312-1 du CU
- Zone de Préemption de Prescription Archéologique (ZPPA)**
  - Site archéologique

