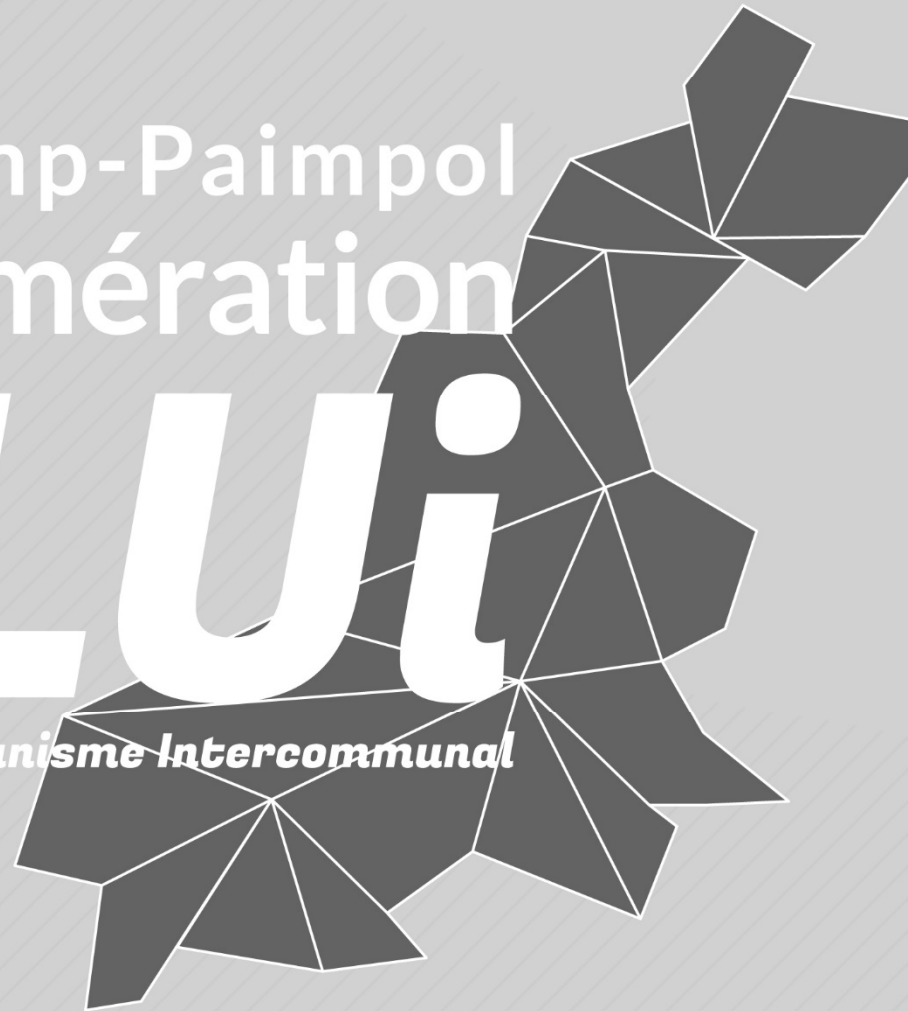


Guingamp-Paimpol Agglomération

PLUi

Plan Local d'Urbanisme Intercommunal



ANNEXES 
LIVRE II - INFORMATIONS COMPLÉMENTAIRES

Volume 2

PLAN D'INFORMATIONS



Commune
de Bégard

Réalisation : Guingamp-Paimpol Agglomération
Septembre 2022 ;
Source : Guingamp-Paimpol Agglomération,
Cadastre 2020

**Guingamp
Paimpol**
AGGLOMÉRATION



1:40 000

Annexes Sanitaires

Zone d'assainissement collectif au titre de l'article R.155-53 du CU

Classement sonore des infrastructures de transport terrestre

Périmètre de voisinage d'infrastructure de transport terrestre au titre de l'article R155-53

Droit de Prémption

Droit de Prémption commercial au titre de l'article L.214-1 du CU

Périmètre de Droit de Prémption Urbain au titre de l'article L.215-1 du CU

Périmètre de Droit de Prémption Urbain renforcé au titre de l'article L.215-1 du CU

Zone de préemption dans un espace naturel et sensible au titre de l'article L.215-1 du CU

Projet Urbain Partenarial

Périmètre projet urbain partenarial au titre de l'article L.332-11-3 du CU

Retrait-gonflement des argiles

Retrait-Gonflement des argiles - alta faible

Retrait-Gonflement des argiles - alta moyen

Secteurs d'information sur les sols

Secteurs d'information sur les sols au titre de l'article R.155-53 du CU

Zone d'Aménagement Concerté (ZAC)

Périmètre d'aménagement concerté au titre de l'article L.315-1 du CU

Zone de Prémption de Prescription Archéologique (ZPPA)

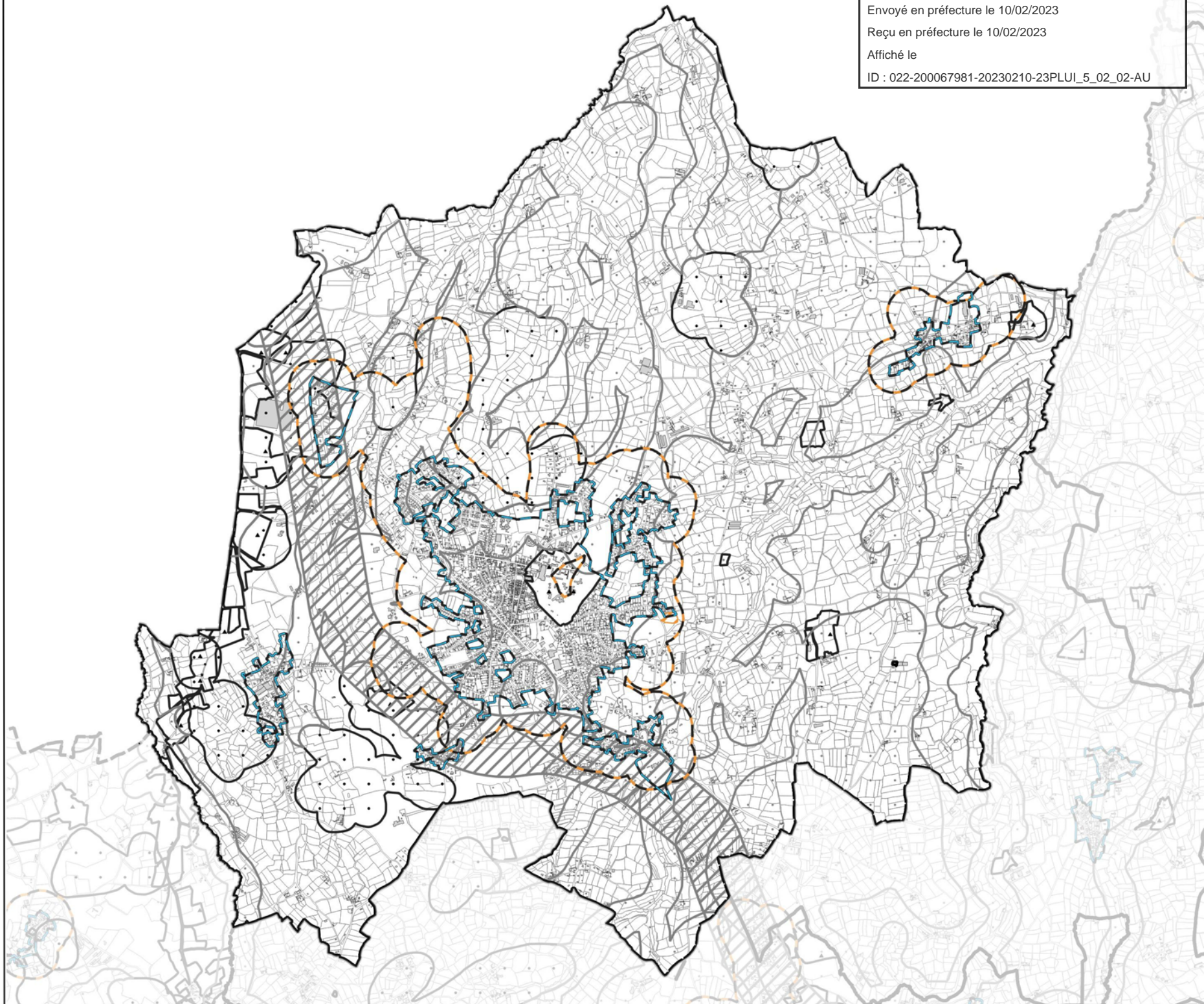
Site archéologique

Envoyé en préfecture le 10/02/2023

Reçu en préfecture le 10/02/2023

Affiché le

ID : 022-200067981-20230210-23PLUI_5_02_02-AU



PLAN D'INFORMATIONS



Commune de Belle-Isle-en-Terre

Réalisation : Guingamp-Paimpol Agglomération
Septembre 2022 ;
Source : Guingamp-Paimpol Agglomération,
Cadastre 2020

**Guingamp
Paimpol**
AGGLOMÉRATION



1:40 000

Annexes Sanitaires

Zone d'assainissement collectif au titre de l'article R.151-53 du CU

Classement sonore des infrastructures de transport terrestre

Périmètre de voisinage d'infrastructure de transport terrestre au titre de l'article R151-53

Droit de Préemption

Droit de Préemption commercial au titre de l'article L.214-1 du CU

Périmètre de Droit de Préemption Urbain au titre de l'article L.211-1 du CU

Périmètre de Droit de Préemption Urbain-rédaction au titre de l'article L.211-1 du CU

Zone de préemption dans un espace naturel et sensible au titre de l'article L.215-1 du CU

Projet Urbain Partiel

Périmètre projet urbain partiel au titre de l'article L.312-11-3 du CU

Retrait-gonflement des argiles

Retrait-Gonflement des argiles - alta faible

Retrait-Gonflement des argiles - alta moyen

Secteurs d'information sur les sols

Secteurs d'information sur les sols au titre de l'article R.151-53 du CU

Zone d'Aménagement Concerté (ZAC)

Périmètre d'aménagement concerté au titre de l'article L.312-1 du CU

Zone de Préemption de Prescription Archéologique (ZPPA)

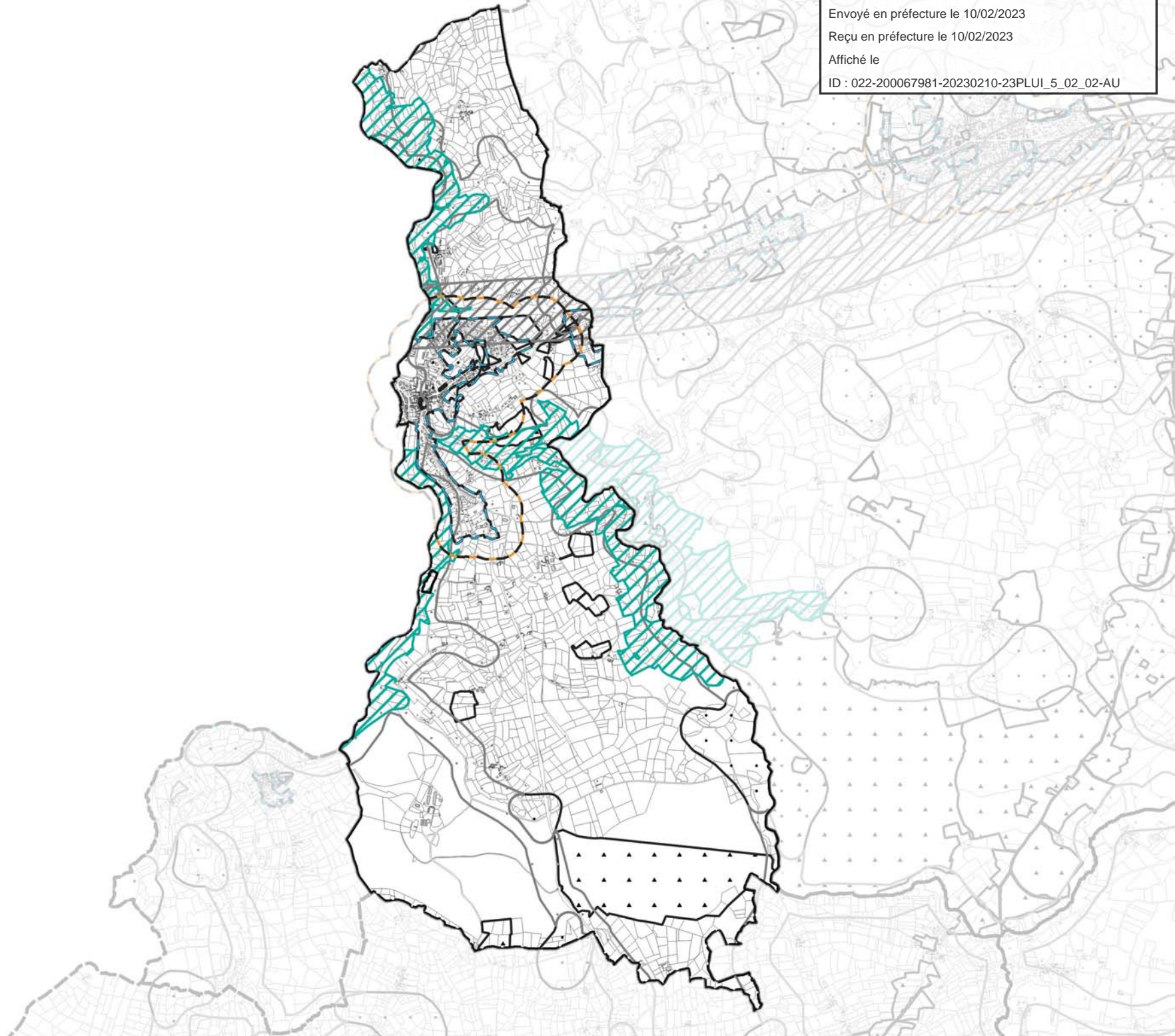
Site archéologique

Envoyé en préfecture le 10/02/2023

Reçu en préfecture le 10/02/2023

Affiché le

ID : 022-200067981-20230210-23PLUI_5_02_02-AU



PLAN D'INFORMATIONS



Commune
de Bourbriac

Réalisation : Guingamp-Paimpol Agglomération
Septembre 2022 ;
Source : Guingamp-Paimpol Agglomération,
Cadastre 2020

**Guingamp
Paimpol**
AGGLOMÉRATION



1:60 000

Annexes Sanitaires

Zone d'assainissement collectif au titre de l'article R.151-53 du CU

Classement sonore des infrastructures de transport terrestre

Périmètre de voisinage d'infrastructure de transport terrestre au titre de l'article R151-53

Droit de Prémption

Droit de Prémption commercial au titre de l'article L.214-1 du CU

Périmètre de Droit de Prémption Urbain au titre de l'article L.213-1 du CU

Périmètre de Droit de Prémption Urbain-résidentiel au titre de l'article L.213-1 du CU

Zone de préemption dans un espace naturel et sensible au titre de l'article L.215-1 du CU

Projet Urbain Partenarial

Périmètre projet urbain partenarial au titre de l'article L.312-11-3 du CU

Retrait-gonflement des argiles

Retrait-Gonflement des argiles - alta faible

Retrait-Gonflement des argiles - alta moyen

Secteurs d'information sur les sols

Secteurs d'information sur les sols au titre de l'article R.151-53 du CU

Zone d'Aménagement Concerté (ZAC)

Périmètre d'aménagement concerté au titre de l'article L.312-1 du CU

Zone de Prémption de Prescription Archéologique (ZPPA)

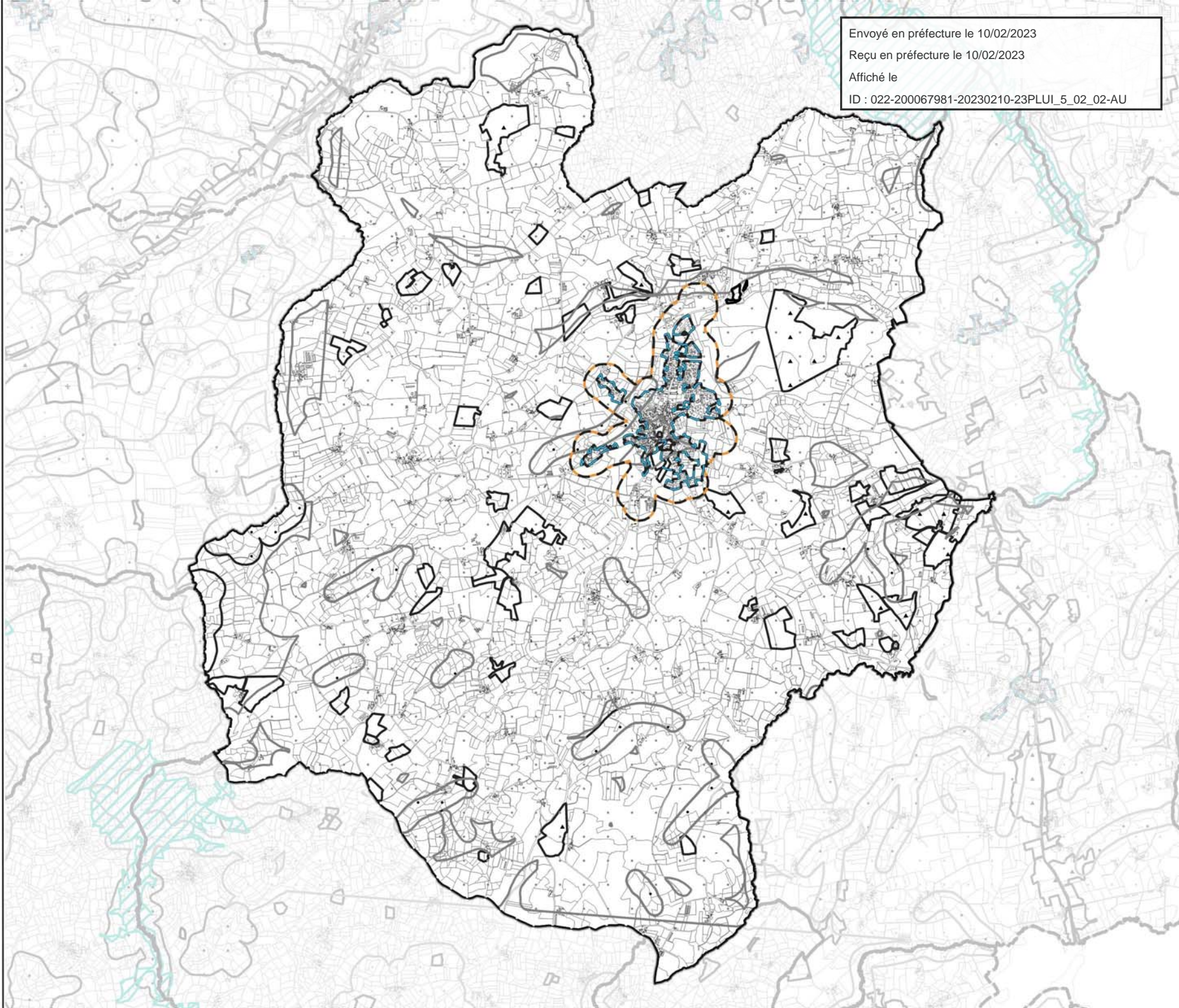
Site archéologique

Envoyé en préfecture le 10/02/2023

Reçu en préfecture le 10/02/2023

Affiché le

ID : 022-200067981-20230210-23PLUI_5_02_02-AU



PLAN D'INFORMATIONS



Commune
de Brélidy

Réalisation : Guingamp-Paimpol Agglomération
Septembre 2022 ;
Source : Guingamp-Paimpol Agglomération,
Cadastré 2020

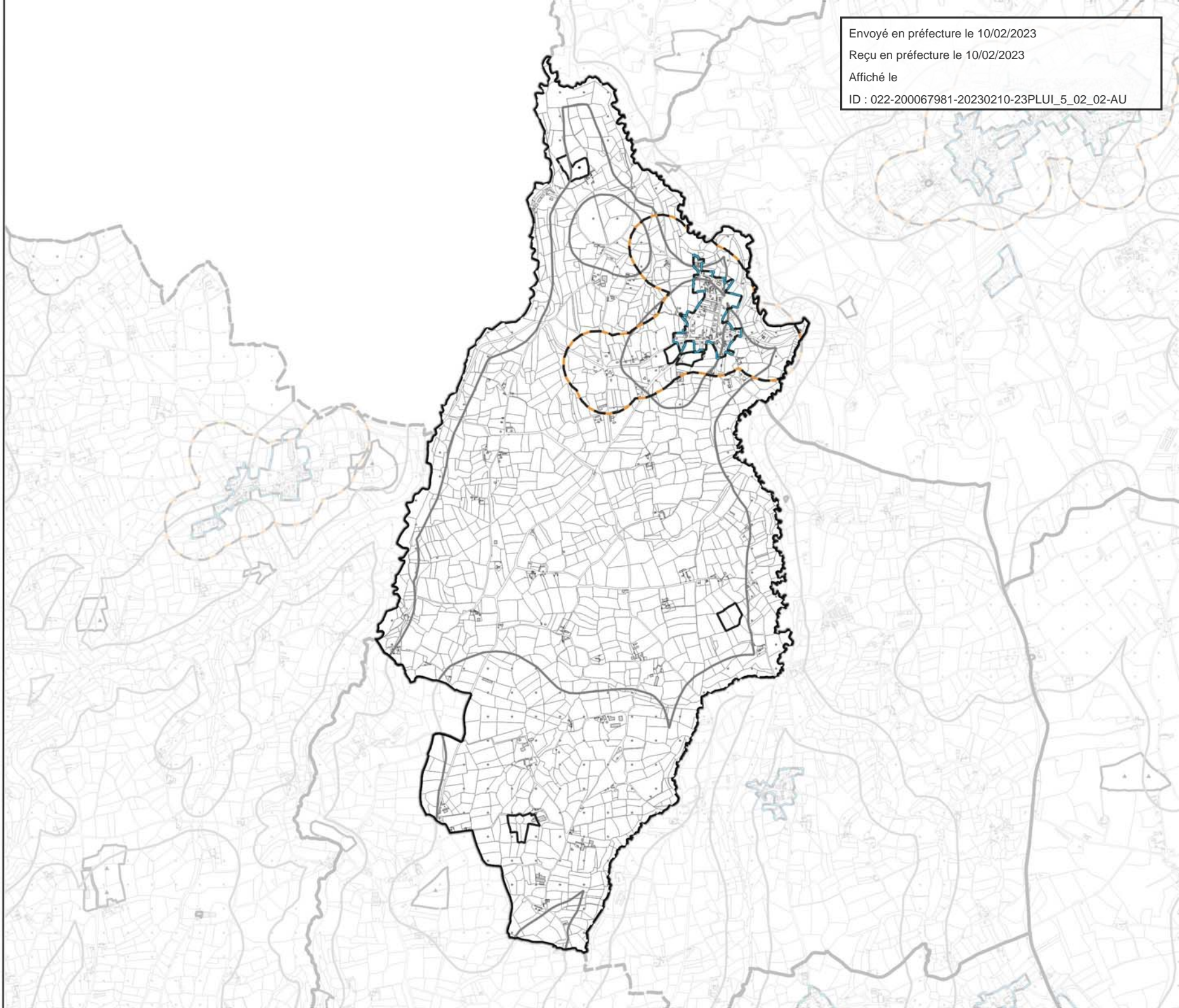
Envoyé en préfecture le 10/02/2023
Reçu en préfecture le 10/02/2023
Affiché le
ID : 022-200067981-20230210-23PLUI_5_02_02-AU

**Guingamp
Paimpol**
AGGLOMÉRATION



1:30 000

- Annexes Sanitaires**
- Zone d'assainissement collectif au titre de l'article R.151-53 du CU
- Classement sonore des infrastructures de transport terrestre**
- Périmètre de voisinage d'infrastructure de transport terrestre au titre de l'article R151-53
- Droit de Prémption**
- Droit de Prémption commercial au titre de l'article L.214-1 du CU
 - Périmètre de Droit de Prémption Urbain au titre de l'article L.215-1 du CU
 - Périmètre de Droit de Prémption Urbain-rural au titre de l'article L.213-1 du CU
 - Zone de préemption dans un espace naturel et sensible au titre de l'article L.215-1 du CU
- Projet Urbain Partenarial**
- Périmètre projet urbain partenarial au titre de l'article L.302-11-3 du CU
- Retrait-gonflement des argiles**
- Retrait-Gonflement des argiles - alta faible
 - Retrait-Gonflement des argiles - alta moyen
- Secteurs d'information sur les sols**
- Secteurs d'information sur les sols au titre de l'article R.151-53 du CU
- Zone d'Aménagement Concerté (ZAC)**
- Périmètre d'aménagement concerté au titre de l'article L.312-1 du CU
- Zone de Prémption de Prescription Archéologique (ZPPA)**
- Site archéologique



PLAN D'INFORMATIONS



Commune
de Bulat-Pestivien

Réalisation : Guingamp-Paimpol Agglomération
Septembre 2022 ;
Source : Guingamp-Paimpol Agglomération,
Cadastre 2020

**Guingamp
Paimpol**
AGGLOMÉRATION



1:40 000

Annexes Sanitaires

Zone d'assainissement collectif au titre de l'article R.151-53 du CU

Classement sonore des infrastructures de transport terrestre

Périmètre de voisinage d'infrastructure de transport terrestre au titre de l'article R151-53

Droit de Prémption

Droit de Prémption commercial au titre de l'article L.214-1 du CU

Périmètre de Droit de Prémption Urbain au titre de l'article L.211-1 du CU

Périmètre de Droit de Prémption Urbain-résidentiel au titre de l'article L.211-1 du CU

Zone de préemption dans un espace naturel et sensible au titre de l'article L.215-1 du CU

Projet Urbain Partenarial

Périmètre projet urbain partenarial au titre de l'article L.332-11-3 du CU

Retrait-gonflement des argiles

Retrait-Gonflement des argiles - alta faible

Retrait-Gonflement des argiles - alta moyen

Secteurs d'information sur les sols

Secteurs d'information sur les sols au titre de l'article R.151-53 du CU

Zone d'Aménagement Concerté (ZAC)

Périmètre d'aménagement concerté au titre de l'article L.312-1 du CU

Zone de Prémption de Prescription Archéologique (ZPPA)

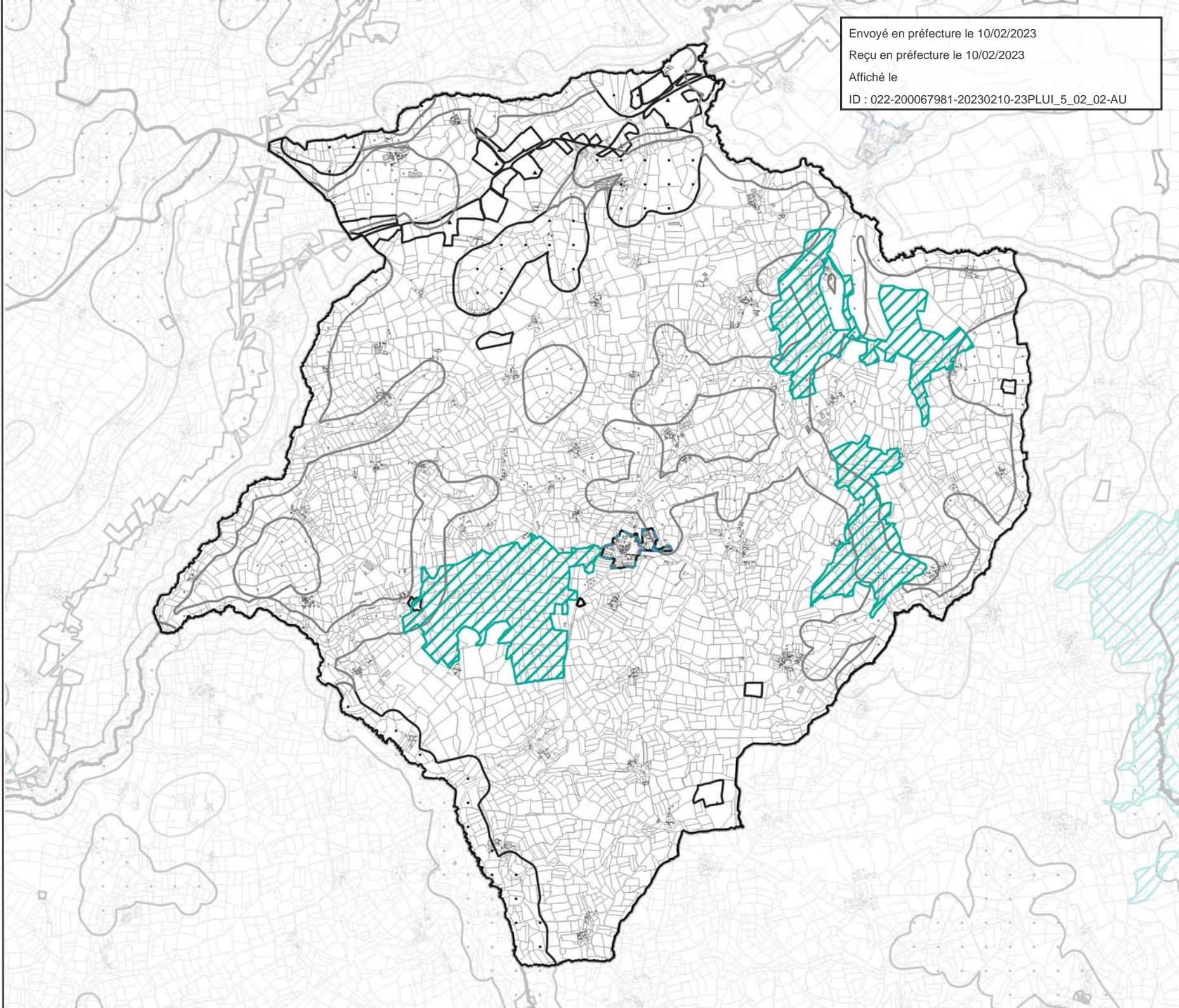
Site archéologique

Envoyé en préfecture le 10/02/2023

Reçu en préfecture le 10/02/2023

Affiché le

ID : 022-200067981-20230210-23PLUI_5_02_02-AU



PLAN D'INFORMATIONS



Commune
de Calanhel

Réalisation : Guingamp-Paimpol Agglomération
Septembre 2022 ;
Source : Guingamp-Paimpol Agglomération,
Cadastre 2020

**Guingamp
Paimpol**
AGGLOMÉRATION



1:25 000

Annexes Sanitaires

Zone d'assainissement collectif au titre de l'article R.151-53 du CU

Classement sonore des infrastructures de transport terrestre

Périmètre de voisinage d'infrastructure de transport terrestre au titre de l'article R151-53

Droit de Prémption

Droit de Prémption commercial au titre de l'article L.214-1 du CU

Périmètre de Droit de Prémption Urbain au titre de l'article L.211-1 du CU

Périmètre de Droit de Prémption Urbain-rural au titre de l'article L.211-1 du CU

Zone de préemption dans un espace naturel et sensible au titre de l'article L.215-1 du CU

Projet Urbain Partenarial

Périmètre projet urbain partenarial au titre de l'article L.312-11-3 du CU

Retrait-gouffrement des angles

Retrait-Gouffrement des angles - alla faible

Retrait-Gouffrement des angles - alla moyen

Secteurs d'information sur les sols

Secteurs d'information sur les sols au titre de l'article R.151-53 du CU

Zone d'Aménagement Concerté (ZAC)

Périmètre d'aménagement concerté au titre de l'article L.312-1 du CU

Zone de Prémption de Prescription Archéologique (ZPPA)

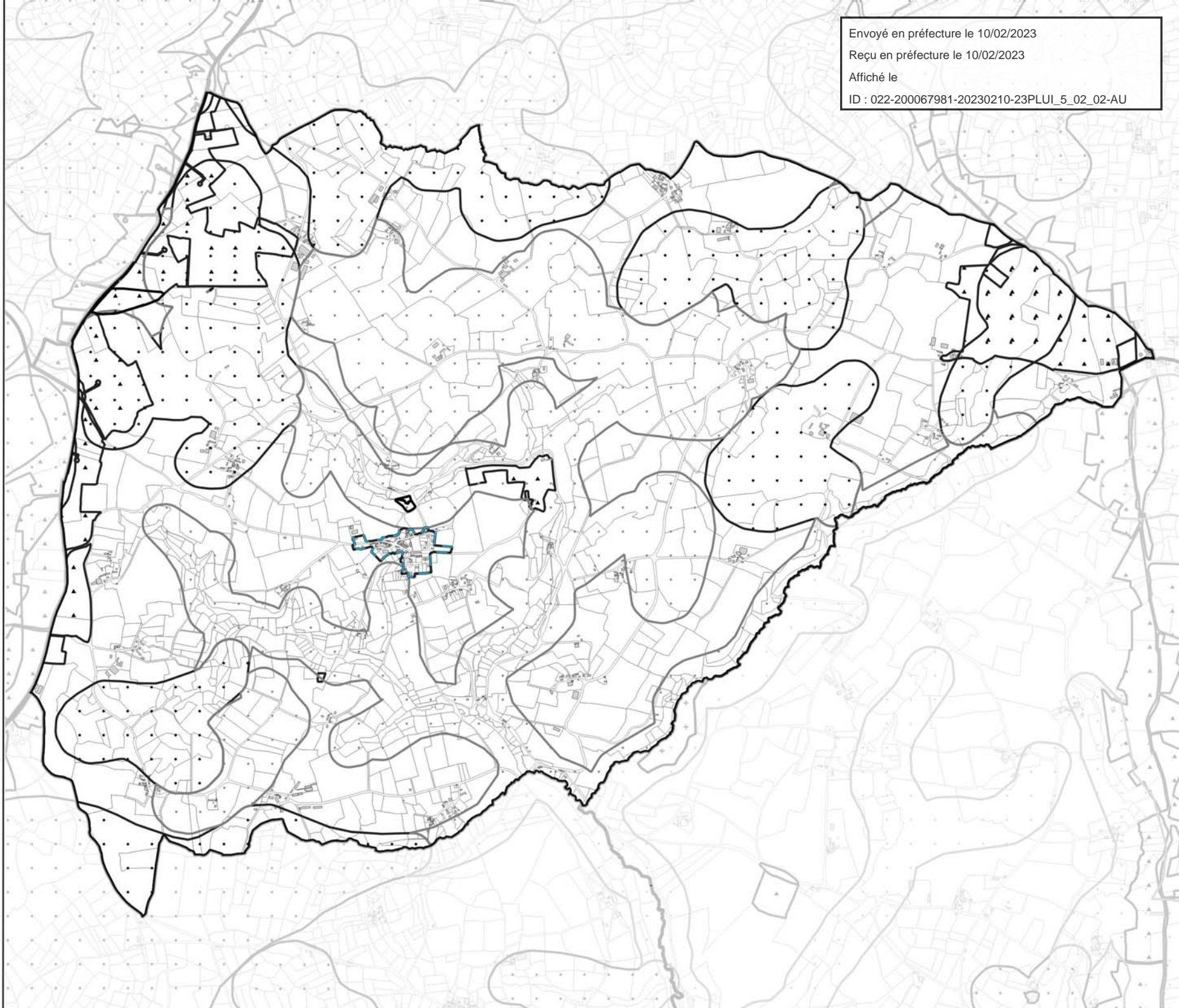
Site archéologique

Envoyé en préfecture le 10/02/2023

Reçu en préfecture le 10/02/2023

Affiché le

ID : 022-200067981-20230210-23PLUI_5_02_02-AU



PLAN D'INFORMATIONS



Commune
de Callac

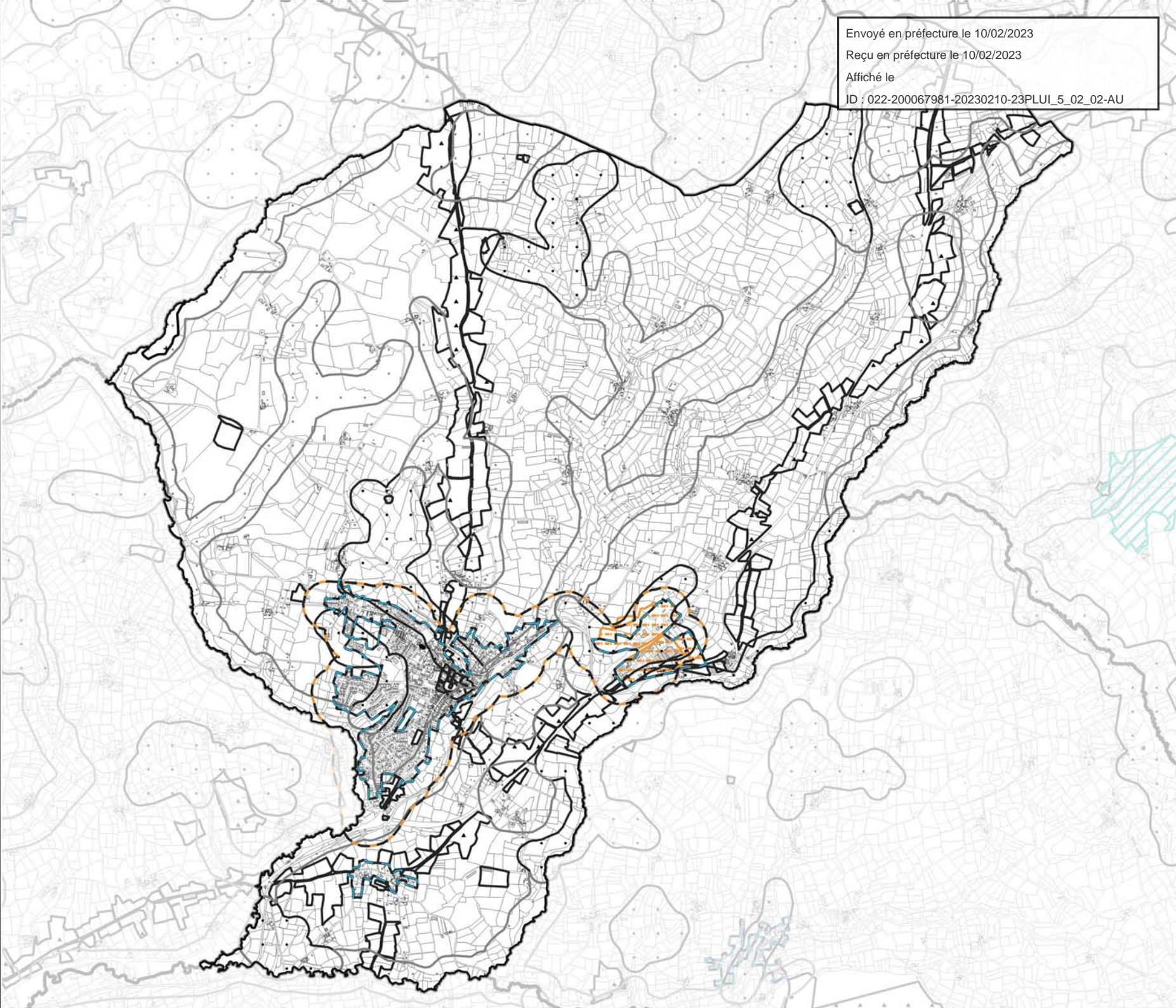
Réalisation : Guingamp-Paimpol Agglomération
Septembre 2022 ;
Source : Guingamp-Paimpol Agglomération,
Cadastre 2020

Envoyé en préfecture le 10/02/2023
Reçu en préfecture le 10/02/2023
Affiché le
ID : 022-200067981-20230210-23PLUI_5_02_02-AU



1:40 000

- Annexes Sanitaires**
 - Zone d'assainissement collectif au titre de l'article R.151-53 du CU
- Classement sonore des infrastructures de transport terrestre**
 - Périmètre de voisinage d'infrastructure de transport terrestre au titre de l'article R151-53
- Droit de Préemption**
 - Droit de Préemption commercial au titre de l'article L.214-1 du CU
 - Périmètre de Droit de Préemption Urbain au titre de l'article L.215-1 du CU
 - Périmètre de Droit de Préemption Urbain-rédaction au titre de l'article L.213-1 du CU
 - Zone de préemption dans un espace naturel et sensible au titre de l'article L.215-1 du CU
- Projet Urbain Partenarial**
 - Périmètre projet urbain partenarial au titre de l'article L.312-11-8 du CU
- Retrait-gonflement des argiles**
 - Retrait-Gonflement des argiles - alta faible
 - Retrait-Gonflement des argiles - alta moyen
- Secteurs d'information sur les sols**
 - Secteurs d'information sur les sols au titre de l'article R.151-53 du CU
- Zone d'Aménagement Concerté (ZAC)**
 - Périmètre d'aménagement concerté au titre de l'article L.312-1 du CU
- Zone de Préemption de Prescription Archéologique (ZPPA)**
 - Site archéologique



PLAN D'INFORMATIONS



Commune
de Carnoët

Réalisation : Guingamp-Paimpol Agglomération
Septembre 2022 ;
Source : Guingamp-Paimpol Agglomération,
Cadastre 2020

**Guingamp
Paimpol**
AGGLOMÉRATION



1:50 000

Annexes Sanitaires

Zone d'assainissement collectif au titre de l'article R.151-53 du CU

Classement sonore des infrastructures de transport terrestre

Périmètre de voisinage d'infrastructure de transport terrestre au titre de l'article R151-53

Droit de Préemption

Droit de Préemption commercial au titre de l'article L.214-1 du CU

Périmètre de Droit de Préemption Urbain au titre de l'article L.215-1 du CU

Périmètre de Droit de Préemption Urbain-rédaction au titre de l'article L.215-1 du CU

Zone de préemption dans un espace naturel et sensible au titre de l'article L.215-1 du CU

Projet Urbain Partenarial

Périmètre projet urbain partenarial au titre de l'article L.352-11-3 du CU

Retrait-gonflement des argiles

Retrait-Gonflement des argiles - alta faible

Retrait-Gonflement des argiles - alta moyen

Secteurs d'information sur les sols

Secteurs d'information sur les sols au titre de l'article R.151-53 du CU

Zone d'Aménagement Concerté (ZAC)

Périmètre d'aménagement concerté au titre de l'article L.312-3 du CU

Zone de Présomption de Prescription Archéologique (ZPPA)

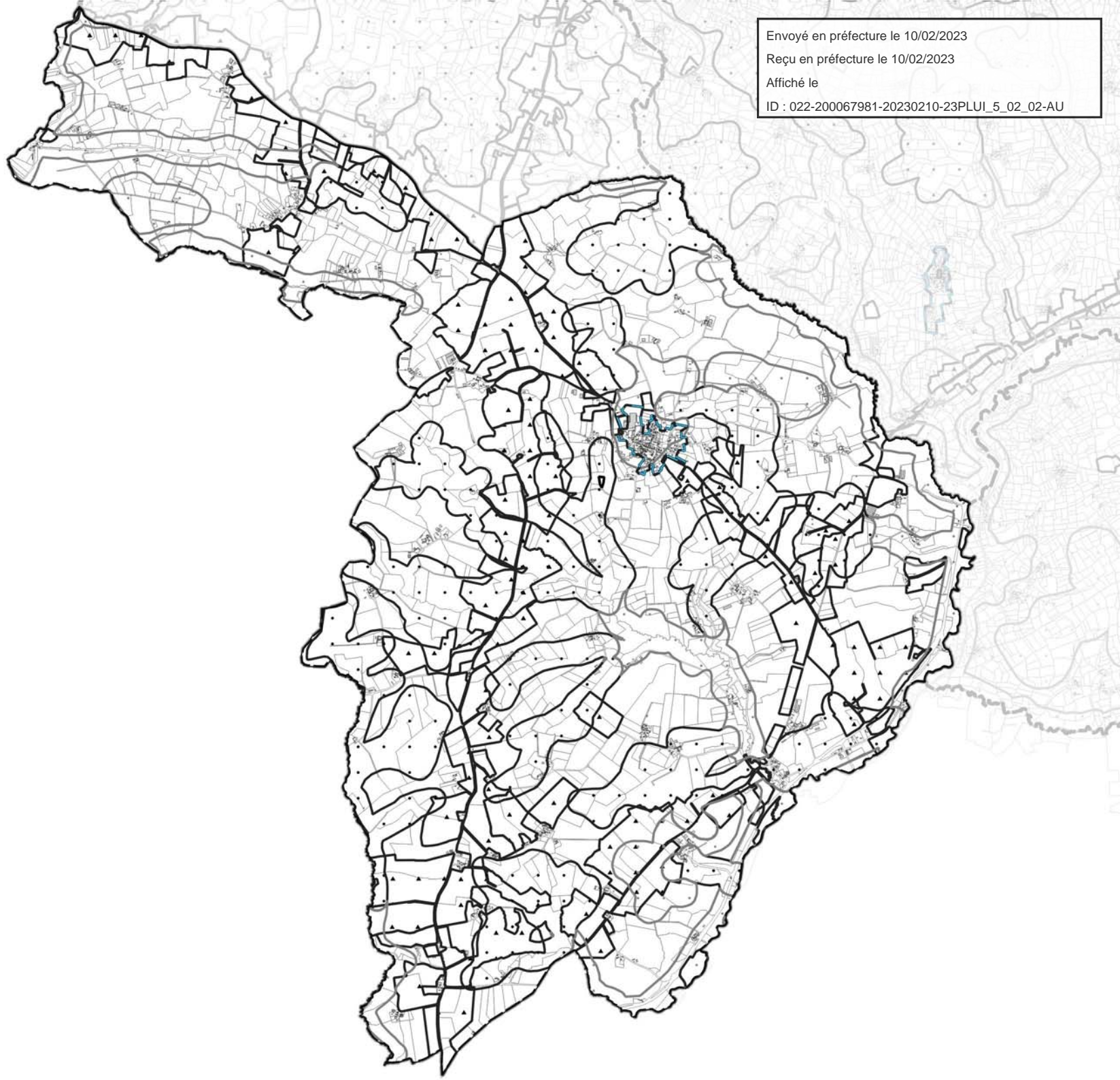
Site archéologique

Envoyé en préfecture le 10/02/2023

Reçu en préfecture le 10/02/2023

Affiché le

ID : 022-200067981-20230210-23PLUI_5_02_02-AU



PLAN D'INFORMATIONS



Commune
de Coadout

Réalisation : Guingamp-Paimpol Agglomération
Septembre 2022 ;
Source : Guingamp-Paimpol Agglomération,
Cadastre 2020

**Guingamp
Paimpol**
AGGLOMÉRATION



1:25 000

Annexes Sanitaires

Zone d'assainissement collectif au titre de l'article R.151-53 du CU

Classement sonore des infrastructures de transport terrestre

Périmètre de voisinage d'infrastructure de transport terrestre au titre de l'article R151-53

Droit de Prémption

Droit de Prémption commercial au titre de l'article L.214-1 du CU

Périmètre de Droit de Prémption Urbain au titre de l'article L.211-1 du CU

Périmètre de Droit de Prémption Urbain-résidentiel au titre de l'article L.211-1 du CU

Zone de préemption dans un espace naturel et sensible au titre de l'article L.215-1 du CU

Projet Urbain Partiel

Périmètre projet urbain partiel au titre de l'article L.312-11-3 du CU

Retrait-gonflement des argiles

Retrait-Gonflement des argiles - alta faible

Retrait-Gonflement des argiles - alta moyen

Secteurs d'information sur les sols

Secteurs d'information sur les sols au titre de l'article R.151-53 du CU

Zone d'Aménagement Concerté (ZAC)

Périmètre d'aménagement concerté au titre de l'article L.312-3 du CU

Zone de Prémption de Prescription Archéologique (ZPPA)

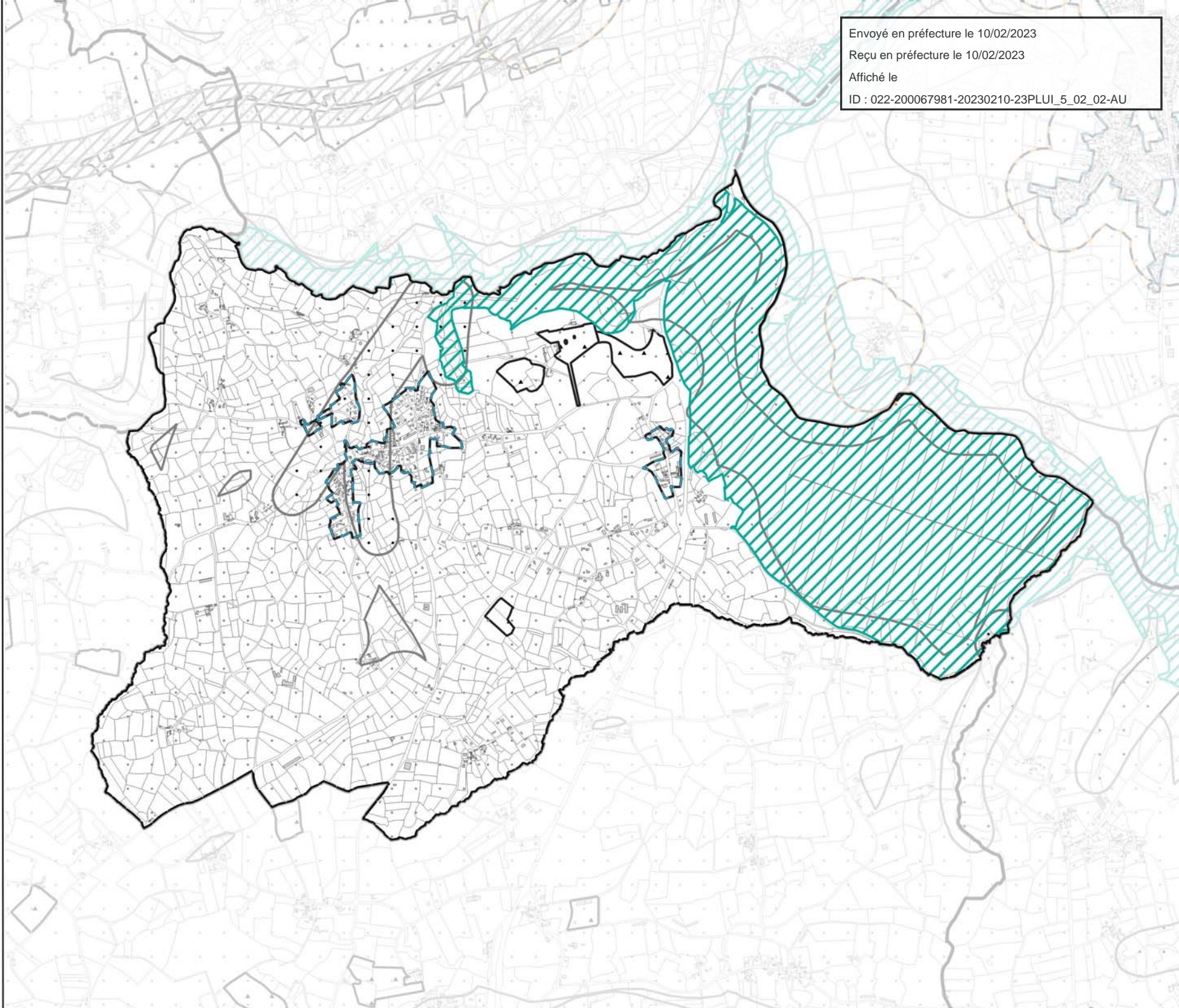
Site archéologique

Envoyé en préfecture le 10/02/2023

Reçu en préfecture le 10/02/2023

Affiché le

ID : 022-200067981-20230210-23PLUI_5_02_02-AU



PLAN D'INFORMATIONS



Commune
de Duault

Réalisation : Guingamp-Paimpol Agglomération
Septembre 2022 ;
Source : Guingamp-Paimpol Agglomération,
Cadastre 2020

**Guingamp
Paimpol**
AGGLOMÉRATION



1:30 000

Annexes Sanitaires

Zone d'assainissement collectif au titre de l'article R.151-53 du CU

Classement sonore des infrastructures de transport terrestre

Périmètre de voisinage d'infrastructure de transport terrestre au titre de l'article R151-53

Droit de Préhension

Droit de Préhension commercial au titre de l'article L.214-1 du CU

Périmètre de Droit de Préhension Urbain au titre de l'article L.215-1 du CU

Périmètre de Droit de Préhension Urbain-résidentiel au titre de l'article L.215-1 du CU

Zone de préemption dans un espace naturel et sensible au titre de l'article L.215-1 du CU

Projet Urbain Partenarial

Périmètre projet urbain partenarial au titre de l'article L.302-11-3 du CU

Retrait-gonflement des argiles

Retrait-Gonflement des argiles - alta faible

Retrait-Gonflement des argiles - alta moyen

Secteurs d'information sur les sols

Secteurs d'information sur les sols au titre de l'article R.151-53 du CU

Zone d'Aménagement Concerté (ZAC)

Périmètre d'aménagement concerté au titre de l'article L.312-3 du CU

Zone de Préhension de Prescription Archéologique (ZPPA)

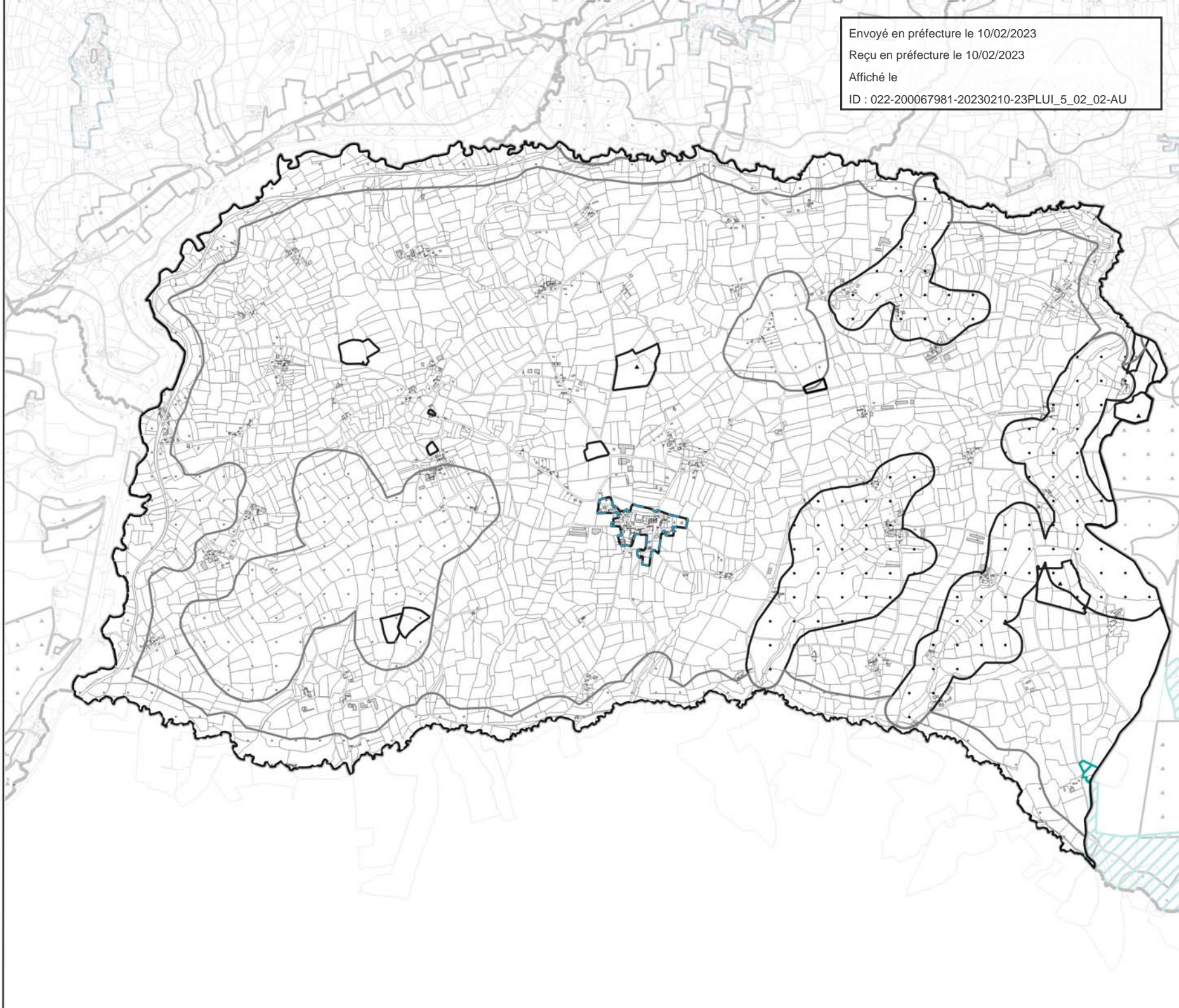
Site archéologique

Envoyé en préfecture le 10/02/2023

Reçu en préfecture le 10/02/2023

Affiché le

ID : 022-200067981-20230210-23PLUI_5_02_02-AU



PLAN D'INFORMATIONS



Commune
de Grâces

Réalisation : Guingamp-Paimpol Agglomération
Septembre 2022 ;
Source : Guingamp-Paimpol Agglomération,
Cadastre 2020

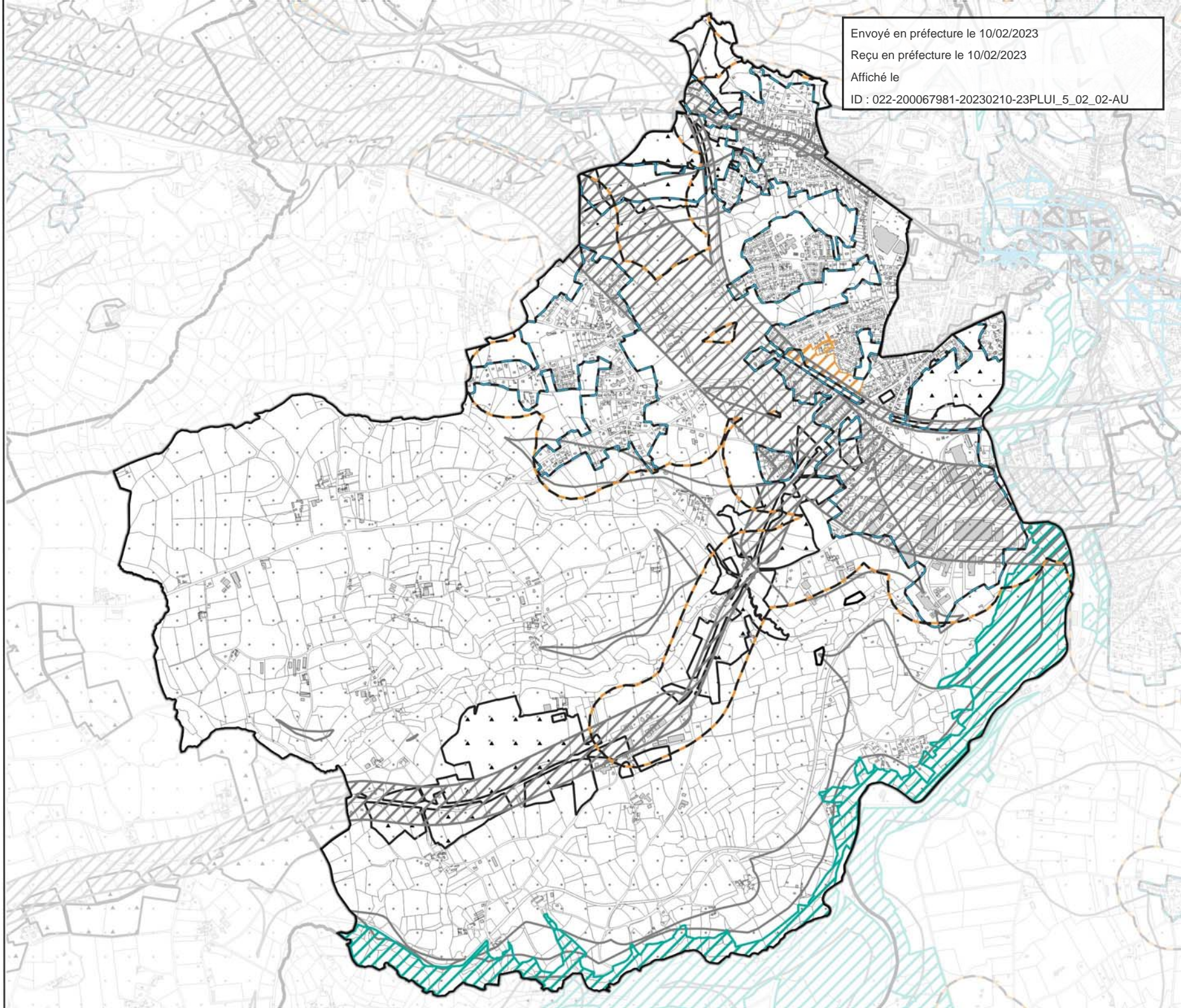
Envoyé en préfecture le 10/02/2023
Reçu en préfecture le 10/02/2023
Affiché le
ID : 022-200067981-20230210-23PLUI_5_02_02-AU

**Guingamp
Paimpol**
AGGLOMÉRATION



1:25 000

- Annexes Sanitaires**
- Zone d'assainissement collectif au titre de l'article R.151-53 du CU
- Classement sonore des infrastructures de transport terrestre**
- Périmètre de voisinage d'infrastructure de transport terrestre au titre de l'article R151-53
- Droit de Préemption**
- Droit de Préemption commercial au titre de l'article L.214-1 du CU
 - Périmètre de Droit de Préemption Urbain au titre de l'article L.215-1 du CU
 - Périmètre de Droit de Préemption Urbain-résidentiel au titre de l'article L.215-1 du CU
 - Zone de préemption dans un espace naturel et sensible au titre de l'article L.215-3 du CU
- Projet Urbain Partenarial**
- Périmètre projet urbain partenarial au titre de l'article L.302-11-3 du CU
- Retrait-gonflement des argiles**
- Retrait-Gonflement des argiles - alta faible
 - Retrait-Gonflement des argiles - alta moyen
- Secteurs d'information sur les sols**
- Secteurs d'information sur les sols au titre de l'article R.151-53 du CU
- Zone d'Aménagement Concerté (ZAC)**
- Périmètre d'aménagement concerté au titre de l'article L.312-3 du CU
- Zone de Préemption de Prescription Archéologique (ZPPA)**
- Site archéologique



PLAN D'INFORMATIONS



Commune
de Guingamp

Réalisation : Guingamp-Paimpol Agglomération
Septembre 2022 ;
Source : Guingamp-Paimpol Agglomération,
Cadastre 2020

**Guingamp
Paimpol**
AGGLOMÉRATION



1:20 000

Annexes Sanitaires

Zone d'assainissement collectif au titre de l'article R.151-53 du CU

Classement sonore des infrastructures de transport terrestre

Périmètre de voisinage d'infrastructure de transport terrestre au titre de l'article R151-53

Droit de Prémption

Droit de Prémption commercial au titre de l'article L.214-1 du CU

Périmètre de Droit de Prémption Urbain au titre de l'article L.211-1 du CU

Périmètre de Droit de Prémption Urbain-résidentiel au titre de l'article L.211-1 du CU

Zone de prémption dans un espace naturel et sensible au titre de l'article L.215-1 du CU

Projet Urbain Partierial

Périmètre projet urbain partierial au titre de l'article L.332-11-3 du CU

Retrait-gonflement des argiles

Retrait-Gonflement des argiles - alta faible

Retrait-Gonflement des argiles - alta moyen

Secteurs d'information sur les sols

Secteurs d'information sur les sols au titre de l'article R.151-53 du CU

Zone d'Aménagement Concerté (ZAC)

Périmètre d'aménagement concerté au titre de l'article L.312-1 du CU

Zone de Prémption de Prescription Archéologique (ZPPA)

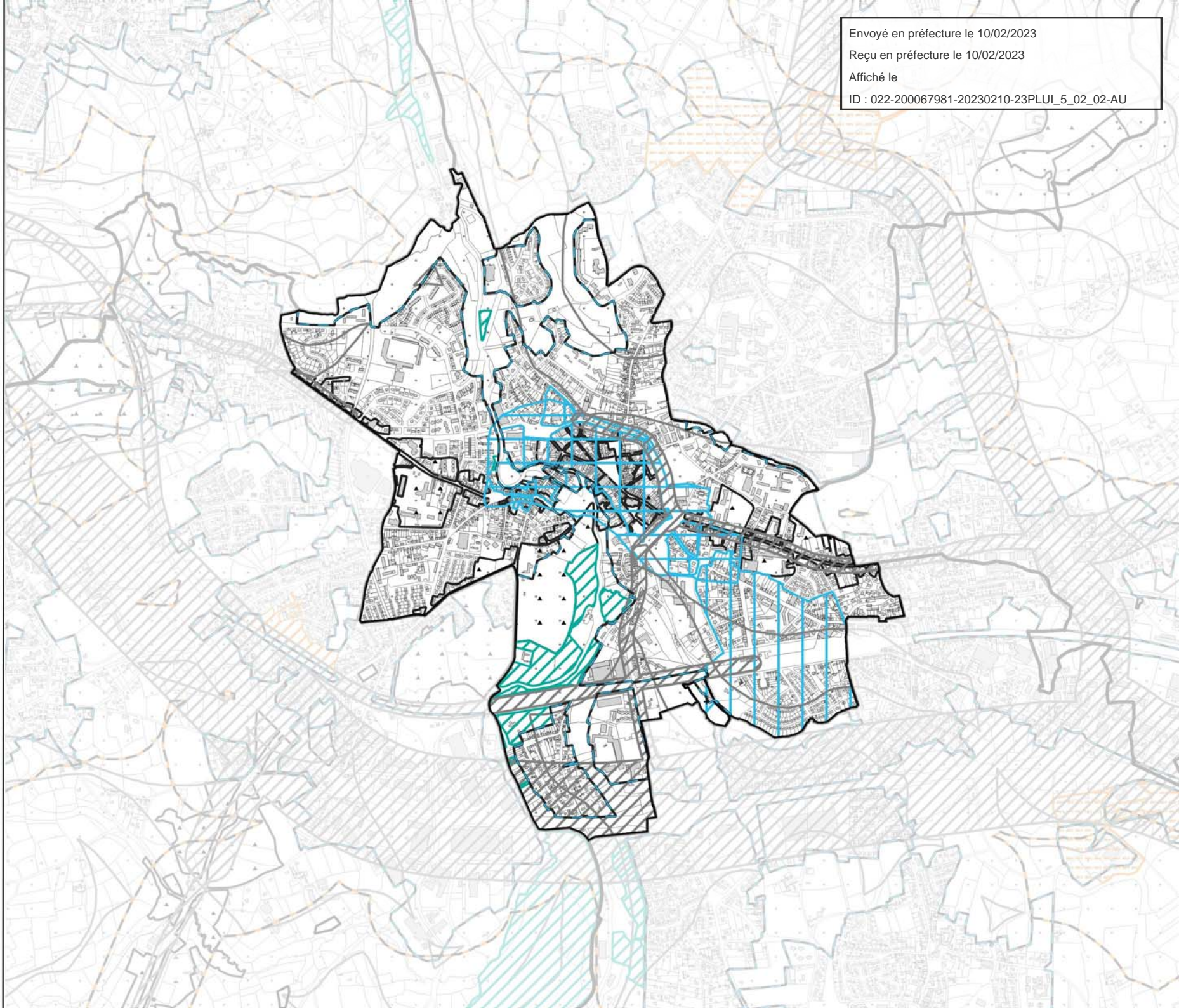
Site archéologique

Envoyé en préfecture le 10/02/2023

Reçu en préfecture le 10/02/2023

Affiché le

ID : 022-200067981-20230210-23PLUI_5_02_02-AU



PLAN D'INFORMATIONS



Commune
de Gurunhuel

Réalisation : Guingamp-Paimpol Agglomération
Septembre 2022 ;
Source : Guingamp-Paimpol Agglomération,
Cadastre 2020

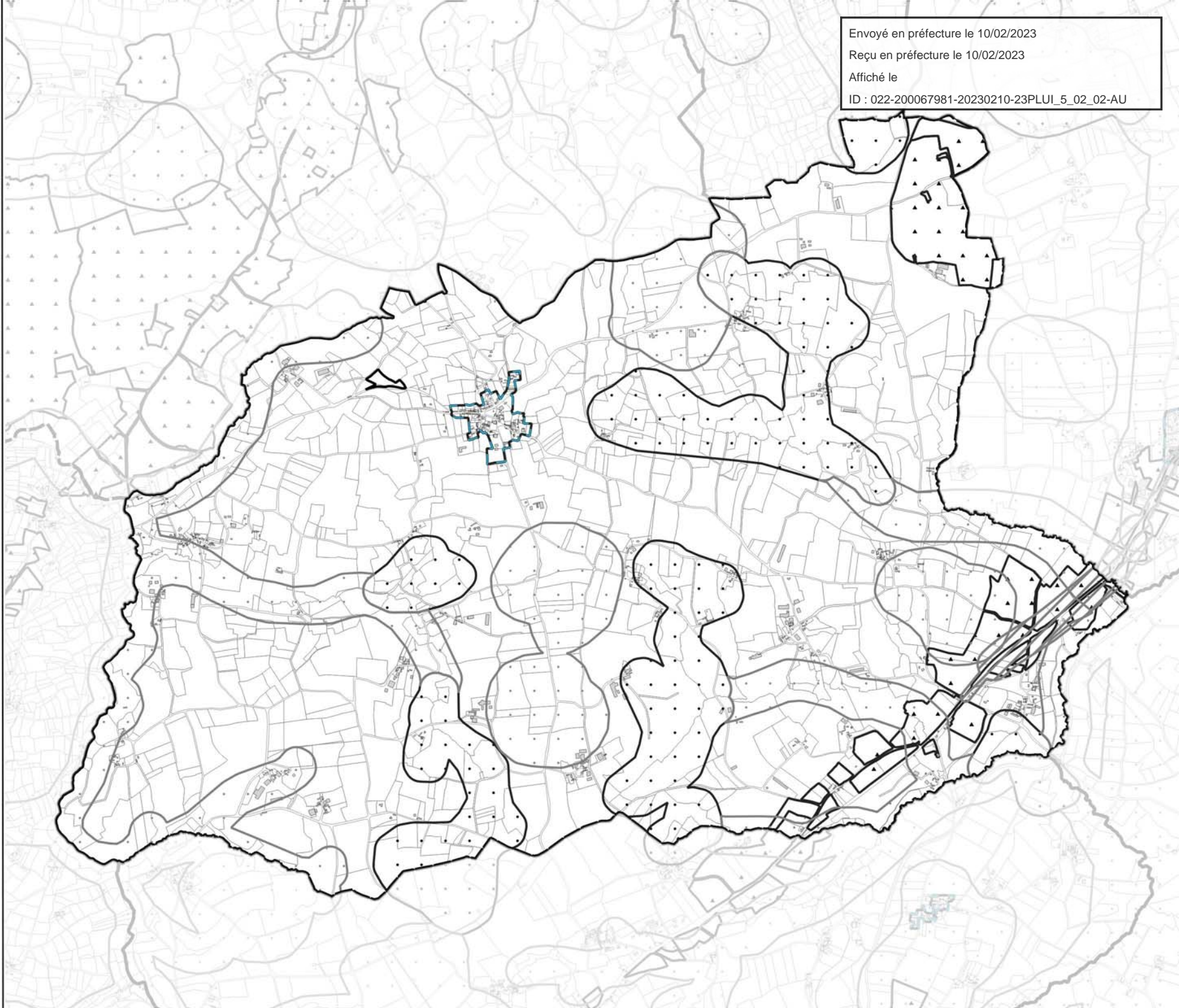
Envoyé en préfecture le 10/02/2023
Reçu en préfecture le 10/02/2023
Affiché le
ID : 022-200067981-20230210-23PLUI_5_02_02-AU

Guingamp
Paimpol
AGGLOMÉRATION



1:30 000

- Annexes Sanitaires**
- Zone d'assainissement collectif au titre de l'article R.151-53 du CU
- Classement sonore des infrastructures de transport terrestre**
- Périmètre de voisinage d'infrastructure de transport terrestre au titre de l'article R151-53
- Droit de Prémption**
- Droit de Prémption commercial au titre de l'article L.214-1 du CU
 - Périmètre de Droit de Prémption Urbain au titre de l'article L.215-1 du CU
 - Périmètre de Droit de Prémption Urbain-résidentiel au titre de l'article L.213-1 du CU
 - Zone de prémption dans un espace naturel et sensible au titre de l'article L.215-1 du CU
- Projet Urbain Partenarial**
- Périmètre projet urbain partenarial au titre de l'article L.332-13-3 du CU
- Retrait-Gonflement des argiles**
- Retrait-Gonflement des argiles - alta faible
 - Retrait-Gonflement des argiles - alta moyen
- Secteurs d'information sur les sols**
- Secteurs d'information sur les sols au titre de l'article R.151-53 du CU
- Zone d'Aménagement Concerté (ZAC)**
- Périmètre d'aménagement concerté au titre de l'article L.331-3 du CU
- Zone de Prémption de Prescription Archéologique (ZPPA)**
- Site archéologique



PLAN D'INFORMATIONS



Commune
de Kerfot

Réalisation : Guingamp-Paimpol Agglomération
Septembre 2022 ;
Source : Guingamp-Paimpol Agglomération,
Cadastre 2020

**Guingamp
Paimpol**
AGGLOMÉRATION



1:20 000

Annexes Sanitaires

Zone d'assainissement collectif au titre de l'article R.151-53 du CU

Classement sonore des infrastructures de transport terrestre

Périmètre de voisinage d'infrastructure de transport terrestre au titre de l'article R151-53

Droit de Préemption

Droit de Préemption commercial au titre de l'article L.214-1 du CU

Périmètre de Droit de Préemption Urbain au titre de l'article L.211-1 du CU

Périmètre de Droit de Préemption Urbain-régional au titre de l'article L.211-1 du CU

Zone de préemption dans un espace naturel et sensible au titre de l'article L.211-1 du CU

Projet Urbain Partemental

Périmètre projet urbain partemental au titre de l'article L.312-11-3 du CU

Retrait-gonflement des argiles

Retrait-Gonflement des argiles - alta faible

Retrait-Gonflement des argiles - alta moyen

Secteurs d'information sur les sols

Secteurs d'information sur les sols au titre de l'article R.151-53 du CU

Zone d'Aménagement Concerté (ZAC)

Périmètre d'aménagement concerté au titre de l'article L.312-1 du CU

Zone de Préemption de Prescription Archéologique (ZPPA)

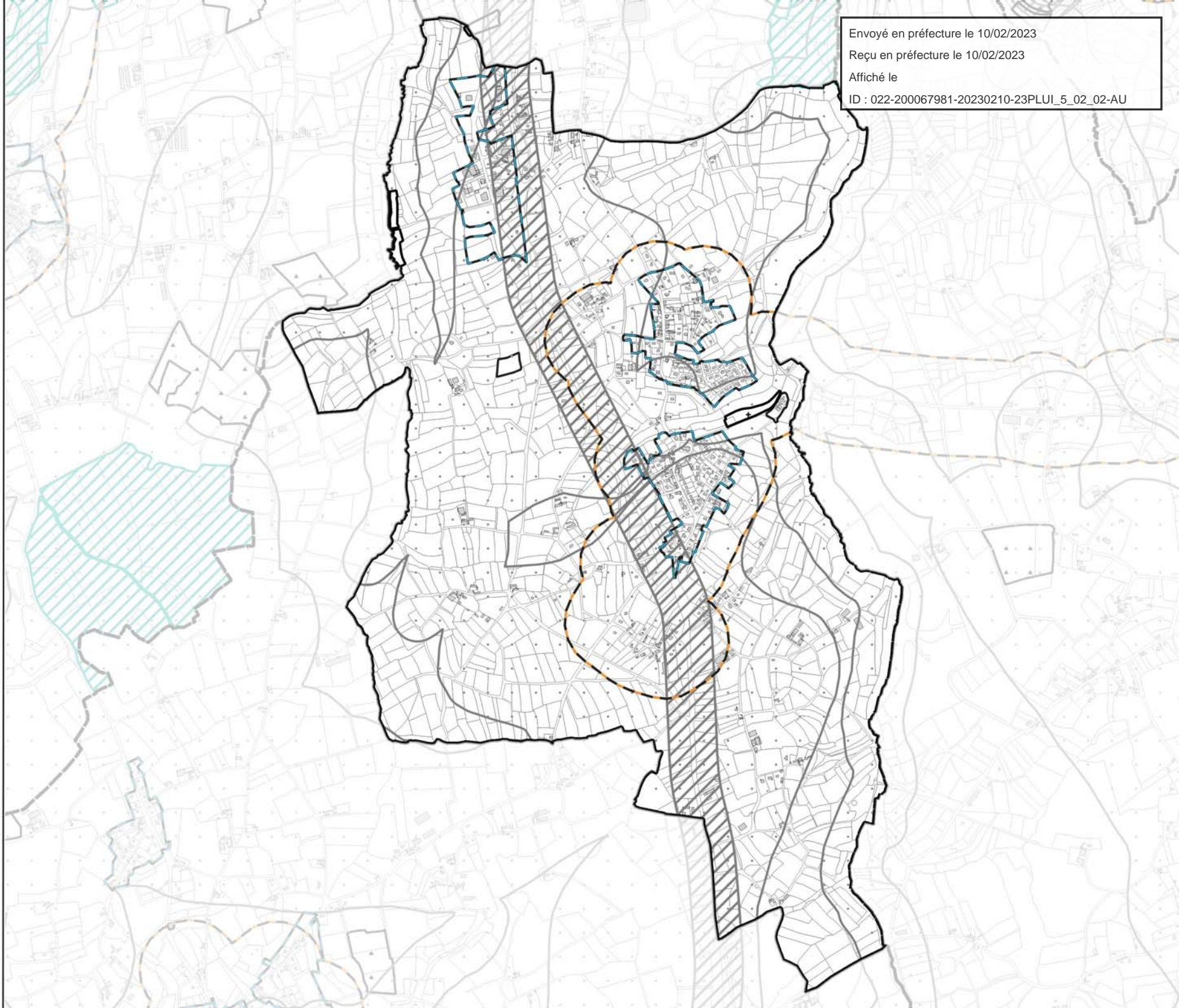
Site archéologique

Envoyé en préfecture le 10/02/2023

Reçu en préfecture le 10/02/2023

Affiché le

ID : 022-200067981-20230210-23PLUI_5_02_02-AU



PLAN D'INFORMATIONS



Commune
de Kerien

Réalisation : Guingamp-Paimpol Agglomération
Septembre 2022 ;
Source : Guingamp-Paimpol Agglomération,
Cadastré 2020

**Guingamp
Paimpol**
AGGLOMÉRATION



1:30 000

Annexes Sanitaires

Zone d'assainissement collectif au titre de l'article R.151-53 du CU

Classement sonore des infrastructures de transport terrestre

Périmètre de voisinage d'infrastructure de transport terrestre au titre de l'article R151-53

Droit de Prémption

Droit de Prémption commercial au titre de l'article L.214-1 du CU

Périmètre de Droit de Prémption Urbain au titre de l'article L.211-1 du CU

Périmètre de Droit de Prémption Urbain-rural au titre de l'article L.211-1 du CU

Zone de préemption dans un espace naturel et sensible au titre de l'article L.215-1 du CU

Projet Urbain Partenarial

Périmètre projet urbain partenarial au titre de l'article L.312-11-3 du CU

Retrait-gonflement des argiles

Retrait-Gonflement des argiles - alta faible

Retrait-Gonflement des argiles - alta moyen

Secteurs d'information sur les sols

Secteurs d'information sur les sols au titre de l'article R.151-53 du CU

Zone d'Aménagement Concerté (ZAC)

Périmètre d'aménagement concerté au titre de l'article L.312-1 du CU

Zone de Prémption de Prescription Archéologique (ZPPA)

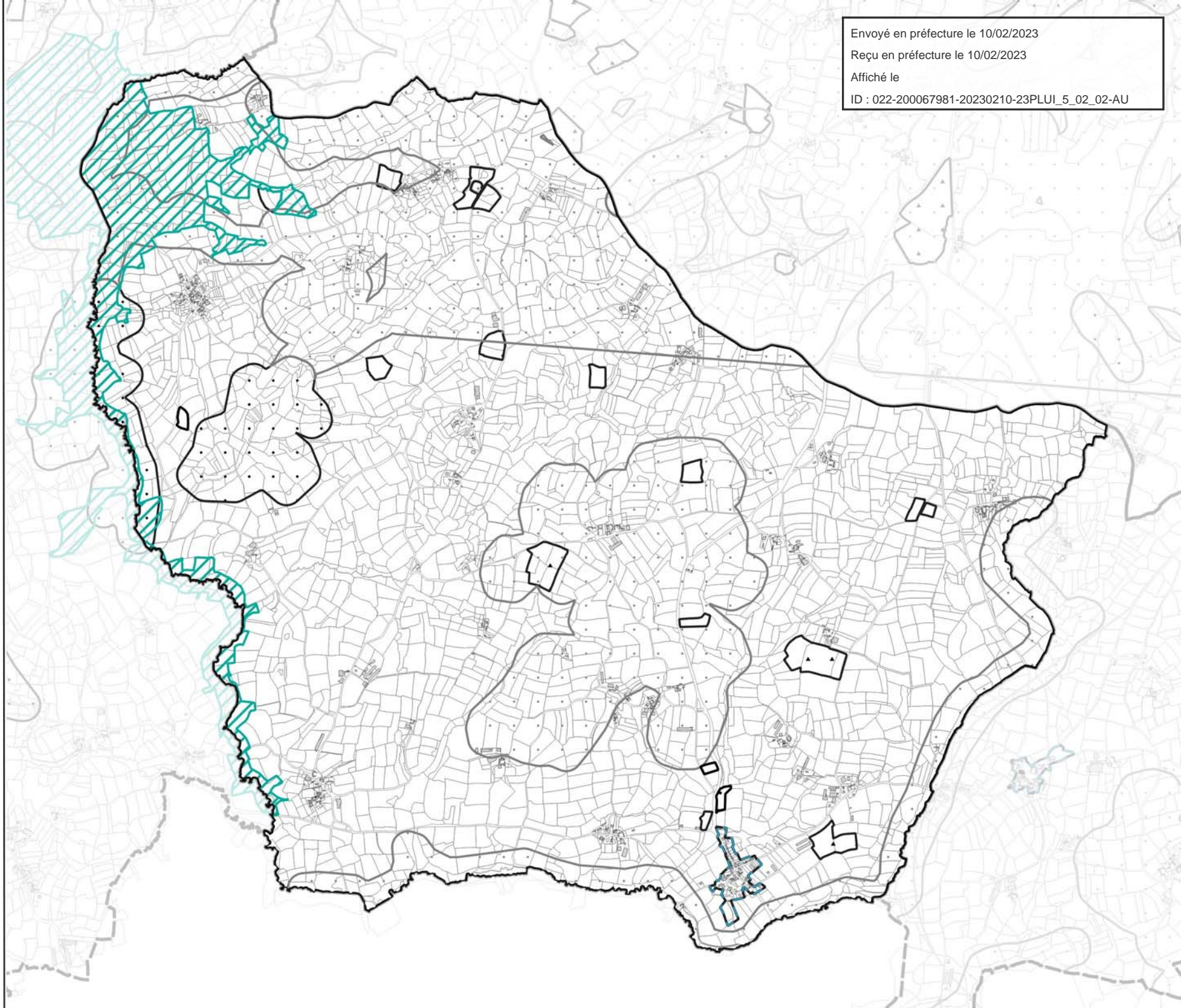
Site archéologique

Envoyé en préfecture le 10/02/2023

Reçu en préfecture le 10/02/2023

Affiché le

ID : 022-200067981-20230210-23PLUI_5_02_02-AU



PLAN D'INFORMATIONS



Commune
de Kermoroc'h

Réalisation : Guingamp-Paimpol Agglomération
Septembre 2022 ;
Source : Guingamp-Paimpol Agglomération,
Cadastre 2020

**Guingamp
Paimpol**
AGGLOMÉRATION



1:20 000

Annexes Sanitaires

Zone d'assainissement collectif au titre de l'article R.155-53 du CU

Classement sonore des infrastructures de transport terrestre

Périmètre de voisinage d'infrastructure de transport terrestre au titre de l'article R155-53

Droit de Prémption

Droit de Prémption commercial au titre de l'article L.214-1 du CU

Périmètre de Droit de Prémption Urbain au titre de l'article L.215-1 du CU

Périmètre de Droit de Prémption Urbain-rural au titre de l'article L.213-1 du CU

Zone de préemption dans un espace naturel et sensible au titre de l'article L.215-1 du CU

Projet Urbain Partenarial

Périmètre projet urbain partenarial au titre de l'article L.312-11-3 du CU

Retrait-gonflement des argiles

Retrait-Gonflement des argiles - alta faible

Retrait-Gonflement des argiles - alta moyen

Secteurs d'information sur les sols

Secteurs d'information sur les sols au titre de l'article R.151-53 du CU

Zone d'Aménagement Concerté (ZAC)

Périmètre d'aménagement concerté au titre de l'article L.312-1 du CU

Zone de Prémption de Prescription Archéologique (ZPPA)

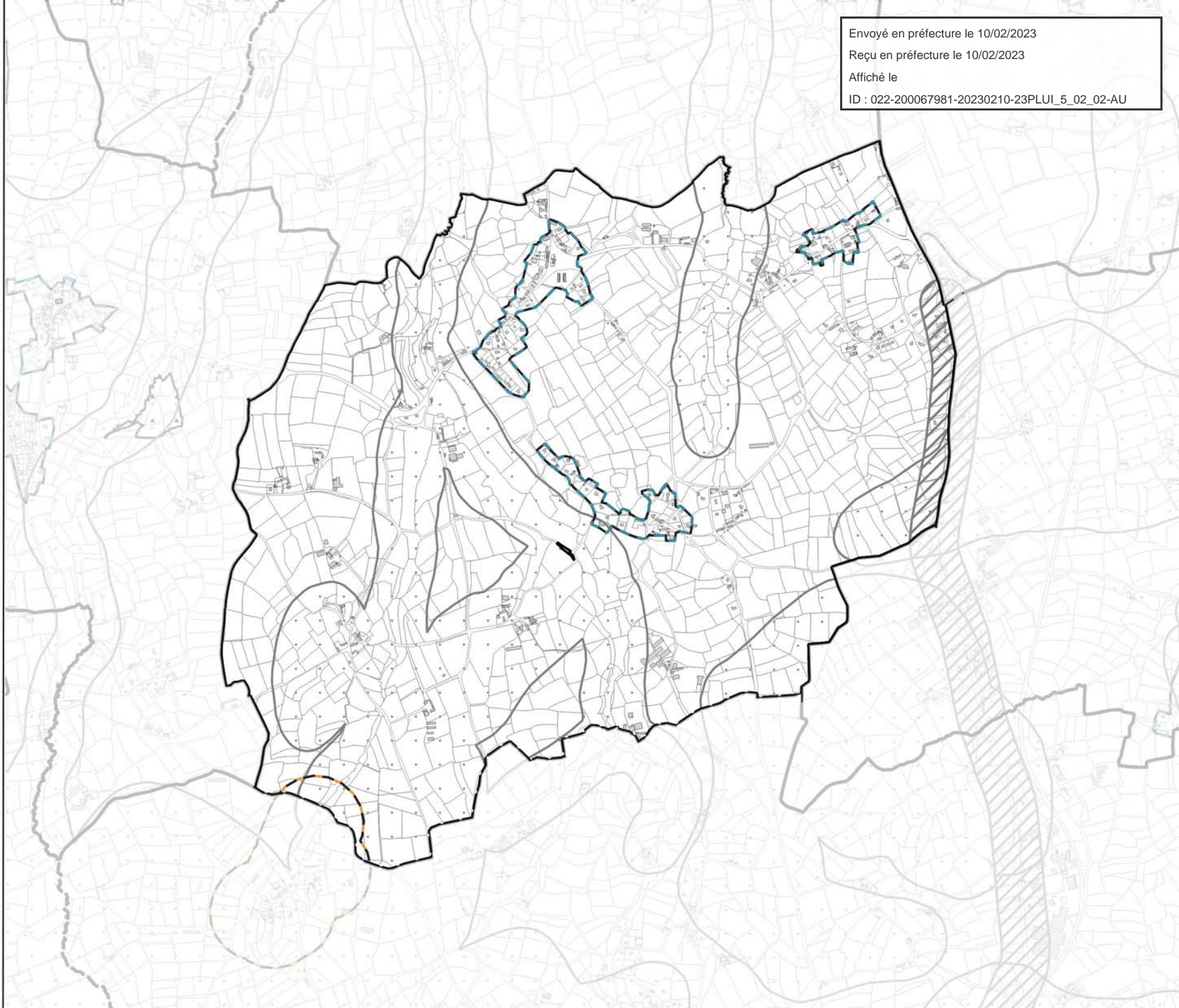
Site archéologique

Envoyé en préfecture le 10/02/2023

Reçu en préfecture le 10/02/2023

Affiché le

ID : 022-200067981-20230210-23PLUI_5_02_02-AU



PLAN D'INFORMATIONS



Commune
de Kerpert

Réalisation : Guingamp-Paimpol Agglomération
Septembre 2022 ;
Source : Guingamp-Paimpol Agglomération,
Cadastré 2020

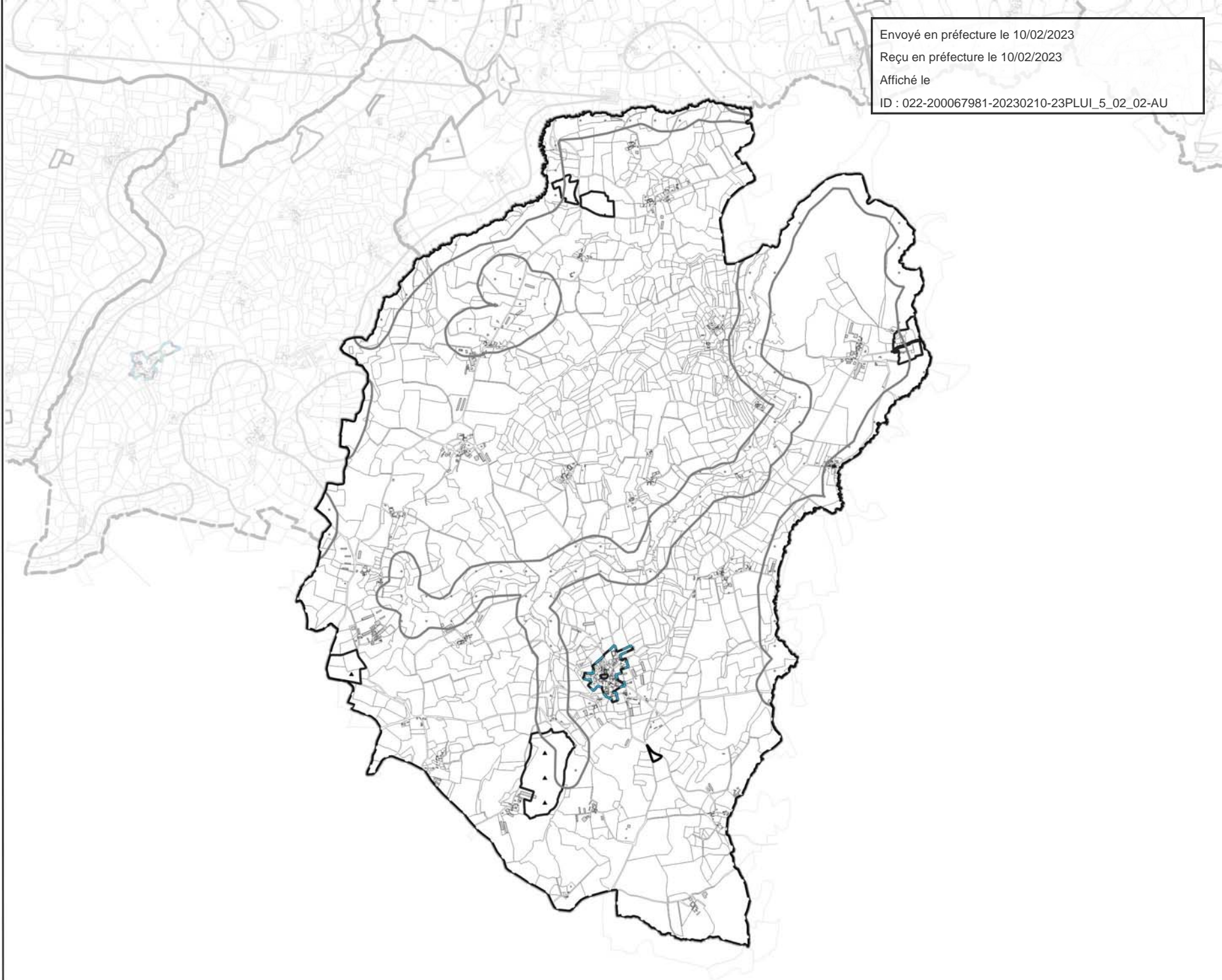
**Guingamp
Paimpol**
AGGLOMÉRATION



1:40 000

- Annexes Sanitaires**
- Zone d'assainissement collectif au titre de l'article R.151-53 du CU
- Classement sonore des infrastructures de transport terrestre**
- Périmètre de voisinage d'infrastructure de transport terrestre au titre de l'article R151-53
- Droit de Préemption**
- Droit de Préemption commerciale au titre de l'article L.214-1 du CU
 - Périmètre de Droit de Préemption Urbain au titre de l'article L.215-1 du CU
 - Périmètre de Droit de Préemption Urbain-rédemptif au titre de l'article L.213-1 du CU
 - Zone de préemption dans un espace naturel et sensible au titre de l'article L.215-1 du CU
- Projet Urbain Partiel**
- Périmètre projet urbain partiel au titre de l'article L.312-11-3 du CU
- Retrait-gonflement des argiles**
- Retrait-Gonflement des argiles - alta faible
 - Retrait-Gonflement des argiles - alta moyen
- Secteurs d'information sur les sols**
- Secteurs d'information sur les sols au titre de l'article R.151-53 du CU
- Zone d'Aménagement Concerté (ZAC)**
- Périmètre d'aménagement concerté au titre de l'article L.312-1 du CU
- Zone de Présomption de Prescription Archéologique (ZPPA)**
- Site archéologique

Envoyé en préfecture le 10/02/2023
Reçu en préfecture le 10/02/2023
Affiché le
ID : 022-200067981-20230210-23PLUI_5_02_02-AU



PLAN D'INFORMATIONS



Commune
de La Chapelle-Neuve

Réalisation : Guingamp-Paimpol Agglomération
Septembre 2022 ;
Source : Guingamp-Paimpol Agglomération,
Cadastre 2020

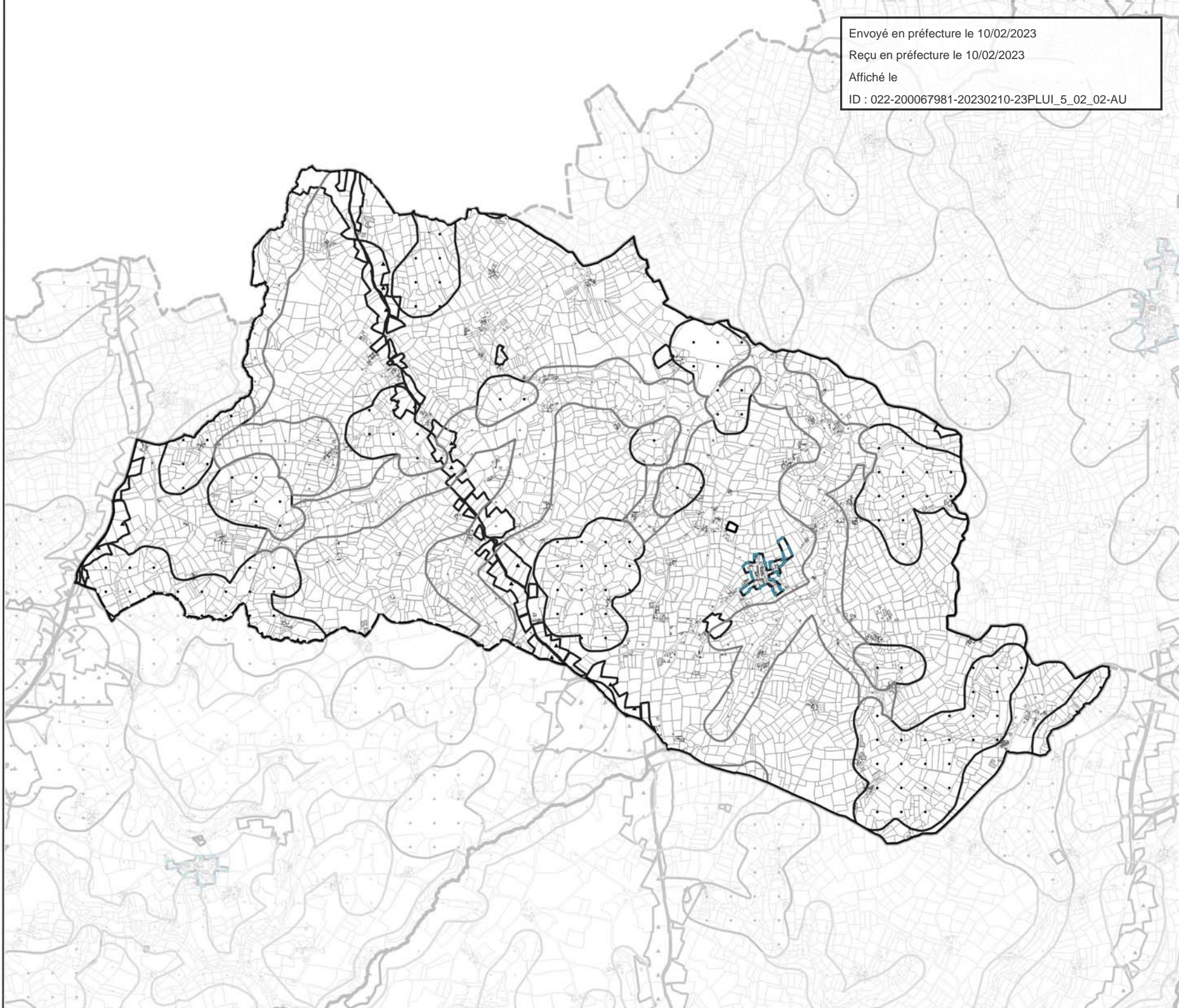
Envoyé en préfecture le 10/02/2023
Reçu en préfecture le 10/02/2023
Affiché le
ID : 022-200067981-20230210-23PLUI_5_02_02-AU

**Guingamp
Paimpol**
AGGLOMÉRATION



1:40 000

- Annexes Sanitaires**
- Zone d'assainissement collectif au titre de l'article R.151-53 du CU
- Classement sonore des infrastructures de transport terrestre**
- Périmètre de voisinage d'infrastructure de transport terrestre au titre de l'article R151-53
- Droit de Préemption**
- Droit de Préemption commercial au titre de l'article L.214-1 du CU
 - Périmètre de Droit de Préemption Urbain au titre de l'article L.215-1 du CU
 - Périmètre de Droit de Préemption Urbain-résidentiel au titre de l'article L.213-1 du CU
 - Zone de préemption dans un espace naturel et sensible au titre de l'article L.215-3 du CU
- Projet Urbain Partenarial**
- Périmètre projet urbain partenarial au titre de l'article L.312-11-3 du CU
- Retrait-gonflement des argiles**
- Retrait-Gonflement des argiles - alta faible
 - Retrait-Gonflement des argiles - alta moyen
- Secteurs d'information sur les sols**
- Secteurs d'information sur les sols au titre de l'article R.151-53 du CU
- Zone d'Aménagement Concerté (ZAC)**
- Périmètre d'aménagement concerté au titre de l'article L.312-1 du CU
- Zone de Préemption de Prescription Archéologique (ZPPA)**
- Site archéologique



PLAN D'INFORMATIONS



Commune de Landebaëron

Réalisation : Guingamp-Paimpol Agglomération
Septembre 2022 ;
Source : Guingamp-Paimpol Agglomération,
Cadastre 2020

**Guingamp
Paimpol**
AGGLOMÉRATION



1:20 000

Annexes Sanitaires

Zone d'assainissement collectif au titre de l'article R.151-53 du CU

Classement sonore des infrastructures de transport terrestre

Périmètre de voisinage d'infrastructure de transport terrestre au titre de l'article R151-53

Droit de Préemption

Droit de Préemption commercial au titre de l'article L.214-1 du CU

Périmètre de Droit de Préemption Urbain au titre de l'article L.215-1 du CU

Périmètre de Droit de Préemption Urbain-rédaction au titre de l'article L.215-1 du CU

Zone de préemption dans un espace naturel et sensible au titre de l'article L.215-1 du CU

Projet Urbain Partenarial

Périmètre projet urbain partenarial au titre de l'article L.312-11-3 du CU

Retrait-gonflement des argiles

Retrait-Gonflement des argiles - alta faible

Retrait-Gonflement des argiles - alta moyen

Secteurs d'information sur les sols

Secteurs d'information sur les sols au titre de l'article R.151-53 du CU

Zone d'Aménagement Concerté (ZAC)

Périmètre d'aménagement concerté au titre de l'article L.312-1 du CU

Zone de Préemption de Prescription Archéologique (ZPPA)

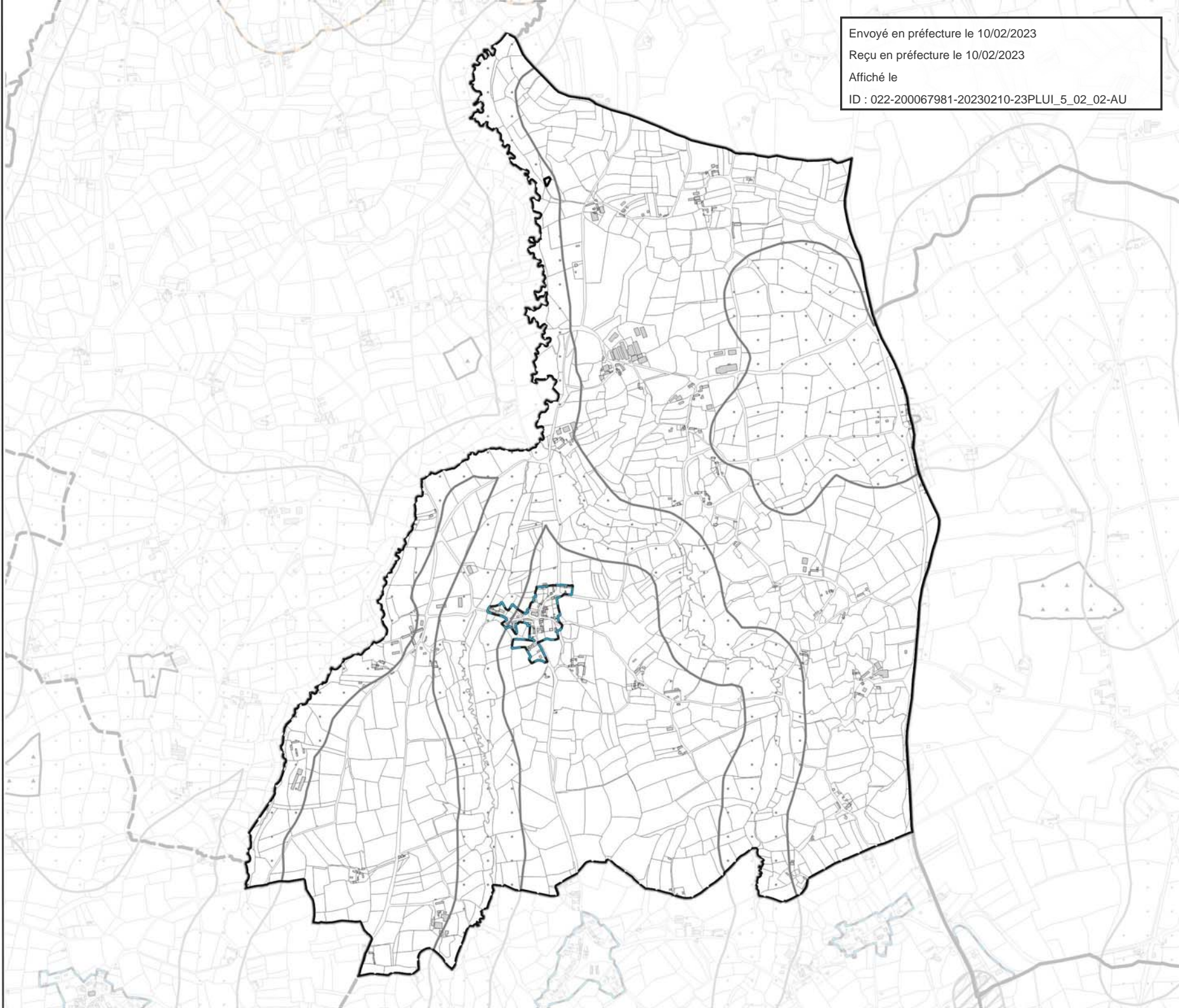
Site archéologique

Envoyé en préfecture le 10/02/2023

Reçu en préfecture le 10/02/2023

Affiché le

ID : 022-200067981-20230210-23PLUI_5_02_02-AU



PLAN D'INFORMATIONS



Commune
de Lanleff

Réalisation : Guingamp-Paimpol Agglomération
Septembre 2022 ;
Source : Guingamp-Paimpol Agglomération,
Cadastre 2020

**Guingamp
Paimpol**
AGGLOMÉRATION



1:10 000

Annexes Sanitaires

Zone d'assainissement collectif au titre de l'article R.151-53 du CU

Classement sonore des infrastructures de transport terrestre

Périmètre de voisinage d'infrastructure de transport terrestre au titre de l'article R151-53

Droit de Prémption

Droit de Prémption commercial au titre de l'article L.214-1 du CU

Périmètre de Droit de Prémption Urbain au titre de l'article L.215-1 du CU

Périmètre de Droit de Prémption Urbain-résidentiel au titre de l'article L.215-1 du CU

Zone de préemption dans un espace naturel et sensible au titre de l'article L.215-1 du CU

Projet Urbain Partenarial

Périmètre projet urbain partenarial au titre de l'article L.312-11-3 du CU

Retrait-gonflement des argiles

Retrait-Gonflement des argiles - alta faible

Retrait-Gonflement des argiles - alta moyen

Secteurs d'information sur les sols

Secteurs d'information sur les sols au titre de l'article R.151-53 du CU

Zone d'Aménagement Concerté (ZAC)

Périmètre d'aménagement concerté au titre de l'article L.312-1 du CU

Zone de Prémption de Prescription Archéologique (ZPPA)

Site archéologique

Envoyé en préfecture le 10/02/2023
Reçu en préfecture le 10/02/2023
Affiché le
ID : 022-200067981-20230210-23PLUI_5_02_02-AU



PLAN D'INFORMATIONS



Commune
de Lanloup

Réalisation : Guingamp-Paimpol Agglomération
Septembre 2022 ;
Source : Guingamp-Paimpol Agglomération,
Cadastré 2020

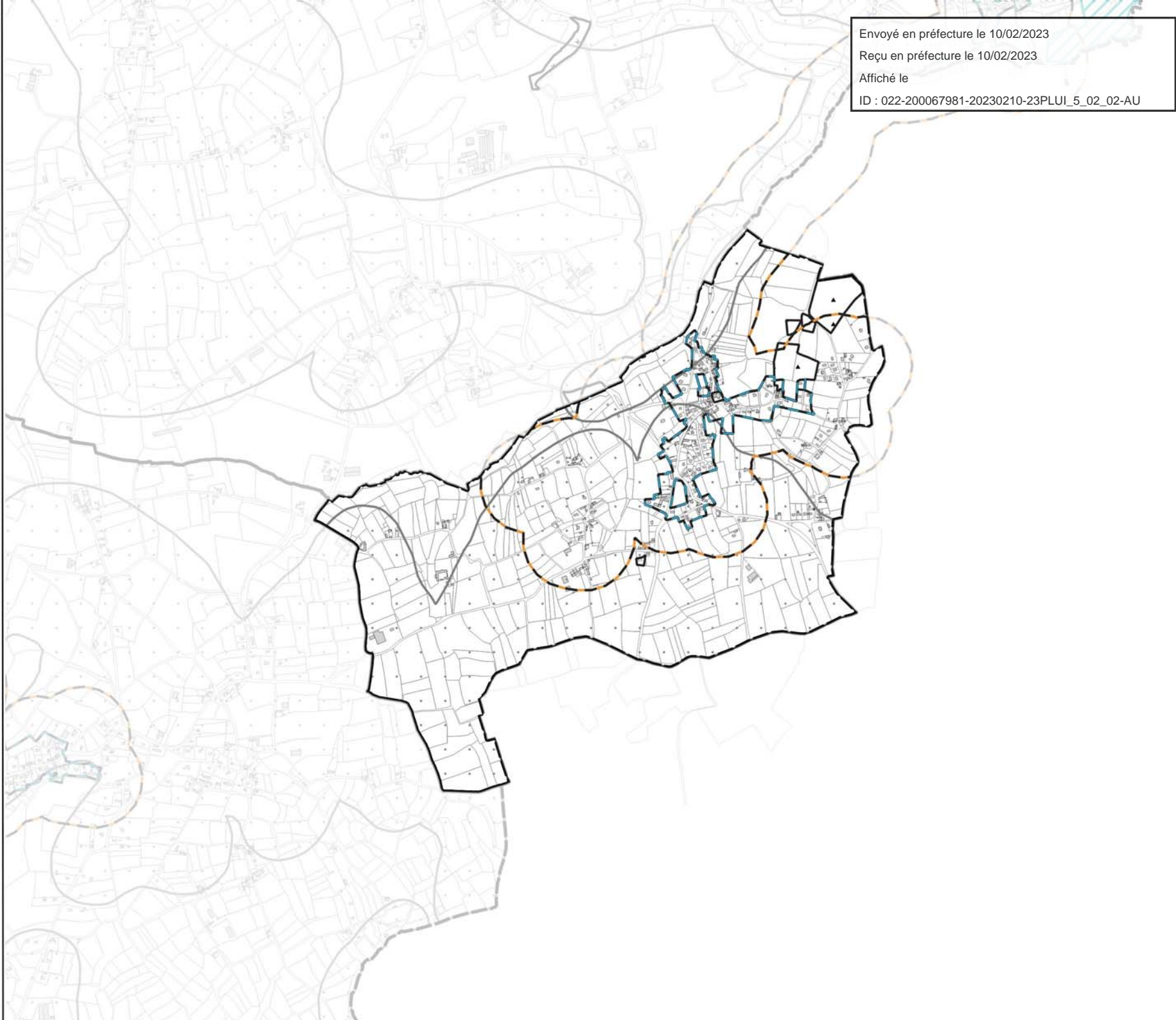
Envoyé en préfecture le 10/02/2023
Reçu en préfecture le 10/02/2023
Affiché le
ID : 022-200067981-20230210-23PLUI_5_02_02-AU

**Guingamp
Paimpol**
AGGLOMÉRATION



1:20 000

- Annexes Sanitaires**
- Zone d'assainissement collectif au titre de l'article R.151-53 du CU
- Classement sonore des infrastructures de transport terrestre**
- Périmètre de voisinage d'infrastructure de transport terrestre au titre de l'article R151-53
- Droit de Préemption**
- Droit de Préemption commerciale au titre de l'article L.214-1 du CU
 - Périmètre de Droit de Préemption Urbain au titre de l'article L.215-1 du CU
 - Périmètre de Droit de Préemption Urbain-rédaction au titre de l'article L.213-1 du CU
 - Zone de préemption dans un espace naturel et sensible au titre de l'article L.215-1 du CU
- Projet Urbain Partenarial**
- Périmètre projet urbain partenarial au titre de l'article L.312-11-3 du CU
- Retrait-gonflement des argiles**
- Retrait-Gonflement des argiles - alta faible
 - Retrait-Gonflement des argiles - alta moyen
- Secteurs d'information sur les sols**
- Secteurs d'information sur les sols au titre de l'article R.151-53 du CU
- Zone d'Aménagement Concerté (ZAC)**
- Périmètre d'aménagement concerté au titre de l'article L.312-1 du CU
- Zone de Préemption de Prescription Archéologique (ZPPA)**
- Site archéologique



PLAN D'INFORMATIONS



Commune
de Loc-Envel

Réalisation : Guingamp-Paimpol Agglomération
Septembre 2022 ;
Source : Guingamp-Paimpol Agglomération,
Cadastre 2020

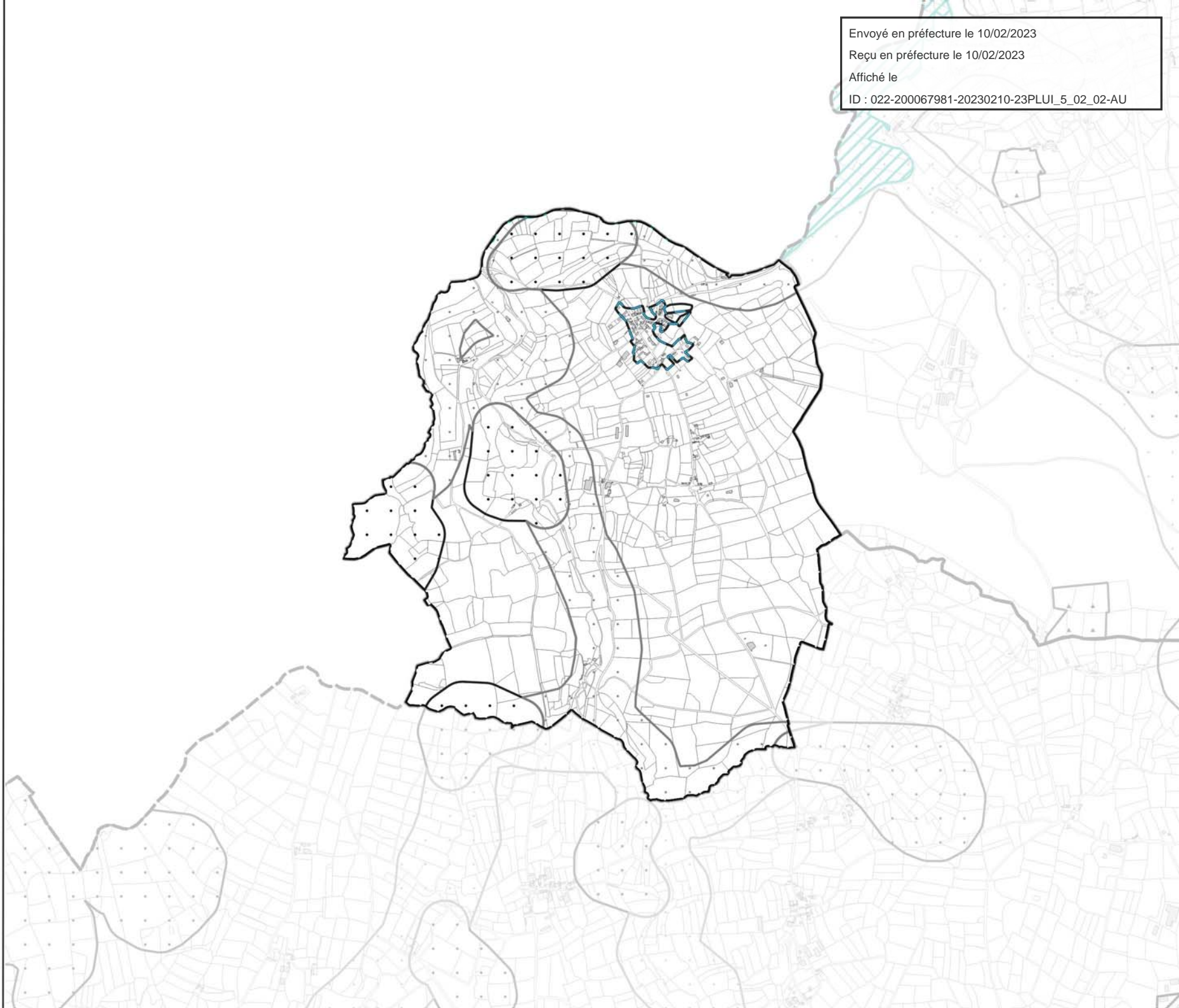
**Guingamp
Paimpol**
AGGLOMÉRATION



1:20 000

- Annexes Sanitaires**
- Zone d'assainissement collectif au titre de l'article R.151-53 du CU
- Classement sonore des infrastructures de transport terrestre**
- Périmètre de voisinage d'infrastructure de transport terrestre au titre de l'article R151-53
- Droit de Prémption**
- Droit de Prémption commercial au titre de l'article L.214-1 du CU
 - Périmètre de Droit de Prémption Urbain au titre de l'article L.215-1 du CU
 - Périmètre de Droit de Prémption Urbain-rural au titre de l'article L.213-1 du CU
 - Zone de préemption dans un espace naturel et sensible au titre de l'article L.215-1 du CU
- Projet Urbain Partiel**
- Périmètre projet urbain partiel au titre de l'article L.312-11-3 du CU
- Retrait-gonflement des argiles**
- Retrait-Gonflement des argiles - alta faible
 - Retrait-Gonflement des argiles - alta moyen
- Secteurs d'information sur les sols**
- Secteurs d'information sur les sols au titre de l'article R.151-53 du CU
- Zone d'Aménagement Concerté (ZAC)**
- Périmètre d'aménagement concerté au titre de l'article L.312-1 du CU
- Zone de Prémption de Prescription Archéologique (ZPPA)**
- Site archéologique

Envoyé en préfecture le 10/02/2023
Reçu en préfecture le 10/02/2023
Affiché le
ID : 022-200067981-20230210-23PLUI_5_02_02-AU



PLAN D'INFORMATIONS



Commune
de Lohuec

Réalisation : Guingamp-Paimpol Agglomération
Septembre 2022 ;
Source : Guingamp-Paimpol Agglomération,
Cadastre 2020

**Guingamp
Paimpol**
AGGLOMÉRATION



1:40 000

Annexes Sanitaires

Zone d'assainissement collectif au titre de l'article R.151-53 du CU

Classement sonore des infrastructures de transport terrestre

Périmètre de voisinage d'infrastructure de transport terrestre au titre de l'article R151-53

Droit de Prémption

Droit de Prémption commercial au titre de l'article L.214-1 du CU

Périmètre de Droit de Prémption Urbain au titre de l'article L.213-1 du CU

Périmètre de Droit de Prémption Urbain renforcé au titre de l'article L.213-1 du CU

Zone de préemption dans un espace naturel et sensible au titre de l'article L.215-1 du CU

Projet Urbain Partenarial

Périmètre projet urbain partenarial au titre de l'article L.332-11-3 du CU

Retrait-gonflement des argiles

Retrait-Gonflement des argiles - aléa faible

Retrait-Gonflement des argiles - aléa moyen

Secteurs d'information sur les sols

Secteurs d'information sur les sols au titre de l'article R.151-53 du CU

Zone d'Aménagement Concerté (ZAC)

Périmètre d'aménagement concerté au titre de l'article L.313-1 du CU

Zone de Prémption de Prescription Archéologique (ZPPA)

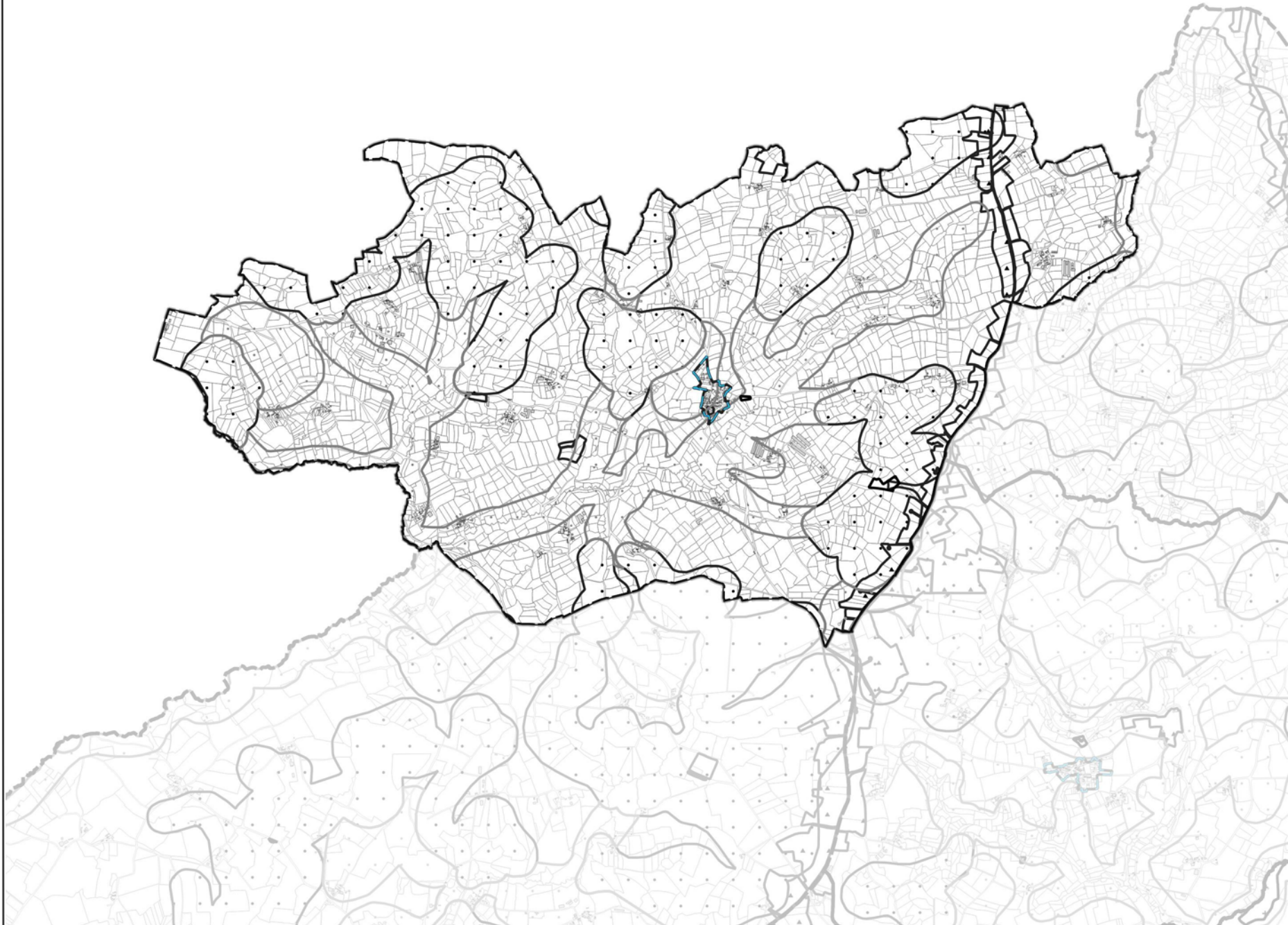
Site archéologique

Envoyé en préfecture le 10/02/2023

Reçu en préfecture le 10/02/2023

Affiché le

ID : 022-200067981-20230210-23PLUI_5_02_02-AU



PLAN D'INFORMATIONS



Commune
de Louargat

Réalisation : Guingamp-Paimpol Agglomération
Septembre 2022 ;
Source : Guingamp-Paimpol Agglomération,
Cadastre 2020

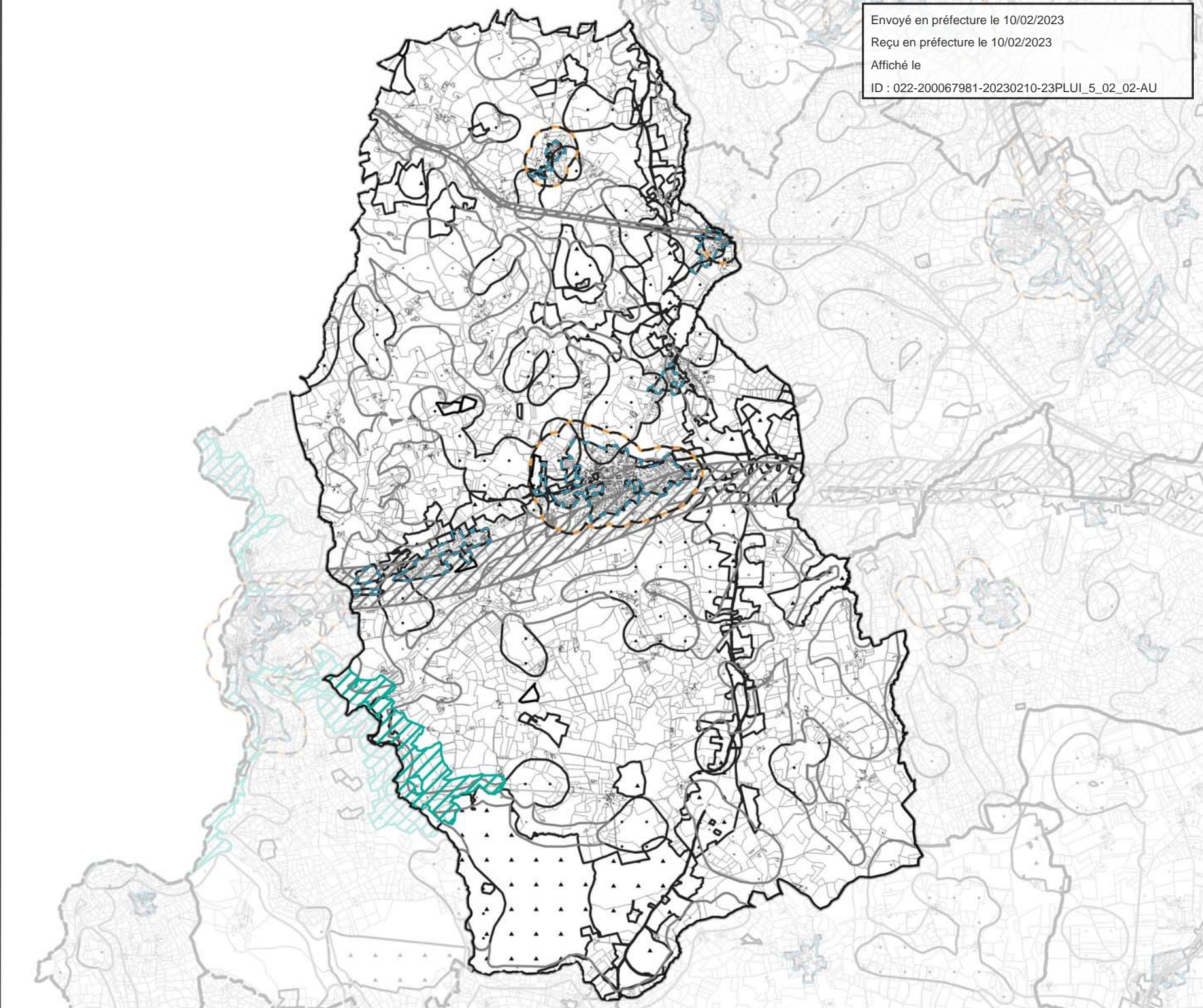
Envoyé en préfecture le 10/02/2023
Reçu en préfecture le 10/02/2023
Affiché le
ID : 022-200067981-20230210-23PLUI_5_02_02-AU

**Guingamp
Paimpol**
AGGLOMÉRATION



1:60 000

- Annexes Sanitaires**
- Zone d'assainissement collectif au titre de l'article R.151-53 du CU
- Classement sonore des infrastructures de transport terrestre**
- Périmètre de voisinage d'infrastructure de transport terrestre au titre de l'article R151-53
- Droit de Prémption**
- Droit de Prémption commercial au titre de l'article L.214-1 du CU
 - Périmètre de Droit de Prémption Urbain au titre de l'article L.211-1 du CU
 - Périmètre de Droit de Prémption Urbain-rural au titre de l'article L.211-1 du CU
 - Zone de préemption dans un espace naturel et sensible au titre de l'article L.215-1 du CU
- Projet Urbain Partemental**
- Périmètre projet urbain partemental au titre de l'article L.312-11-3 du CU
- Retrait-gonflement des argiles**
- Retrait-Gonflement des argiles - alta faible
 - Retrait-Gonflement des argiles - alta moyen
- Secteurs d'information sur les sols**
- Secteurs d'information sur les sols au titre de l'article R.151-53 du CU
- Zone d'Aménagement Concerté (ZAC)**
- Périmètre d'aménagement concerté au titre de l'article L.312-1 du CU
- Zone de Prémption de Prescription Archéologique (ZPPA)**
- Site archéologique



PLAN D'INFORMATIONS



Commune de Maël-Pestivien

Réalisation : Guingamp-Paimpol Agglomération
Septembre 2022 ;
Source : Guingamp-Paimpol Agglomération,
Cadastre 2020

**Guingamp
Paimpol**
AGGLOMÉRATION



1:50 000

Annexes Sanitaires

Zone d'assainissement collectif au titre de l'article R.151-53 du CU

Classement sonore des infrastructures de transport terrestre

Périmètre de voisinage d'infrastructure de transport terrestre au titre de l'article R151-53

Droit de Préemption

Droit de Préemption commercial au titre de l'article L.214-1 du CU

Périmètre de Droit de Préemption Urbain au titre de l'article L.211-1 du CU

Périmètre de Droit de Préemption Urbain-résidentiel au titre de l'article L.211-1 du CU

Zone de préemption dans un espace naturel et sensible au titre de l'article L.215-1 du CU

Projet Urbain Partiel

Périmètre projet urbain partiel au titre de l'article L.312-11-3 du CU

Retrait-gonflement des argiles

Retrait-Gonflement des argiles - alta faible

Retrait-Gonflement des argiles - alta moyen

Secteurs d'information sur les sols

Secteurs d'information sur les sols au titre de l'article R.151-53 du CU

Zone d'Aménagement Concerté (ZAC)

Périmètre d'aménagement concerté au titre de l'article L.312-1 du CU

Zone de Présumption de Prescription Archéologique (ZPPA)

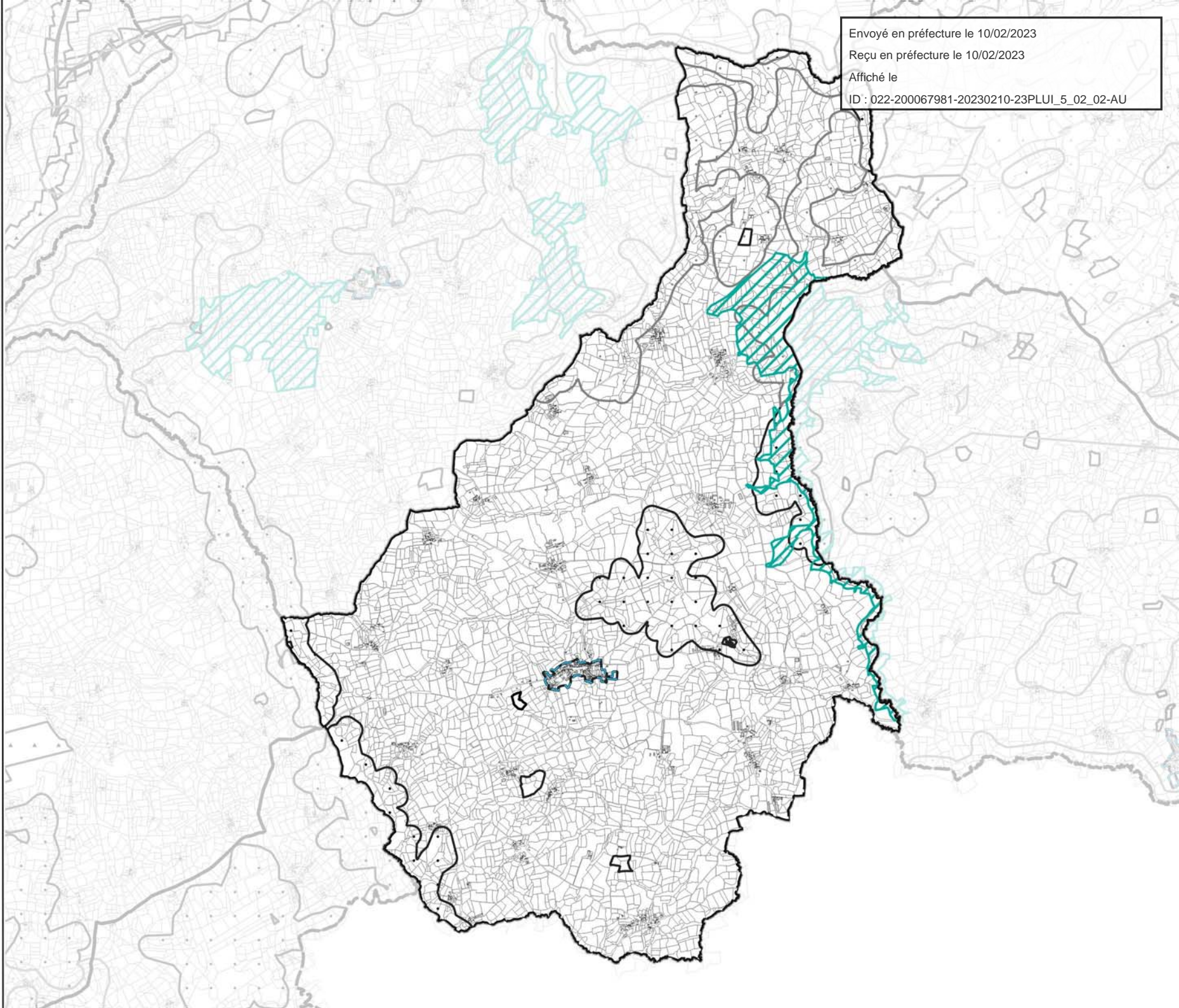
Site archéologique

Envoyé en préfecture le 10/02/2023

Reçu en préfecture le 10/02/2023

Affiché le

ID : 022-200067981-20230210-23PLUI_5_02_02-AU



PLAN D'INFORMATIONS



Commune
de Magoar

Réalisation : Guingamp-Paimpol Agglomération
Septembre 2022 ;
Source : Guingamp-Paimpol Agglomération,
Cadastre 2020

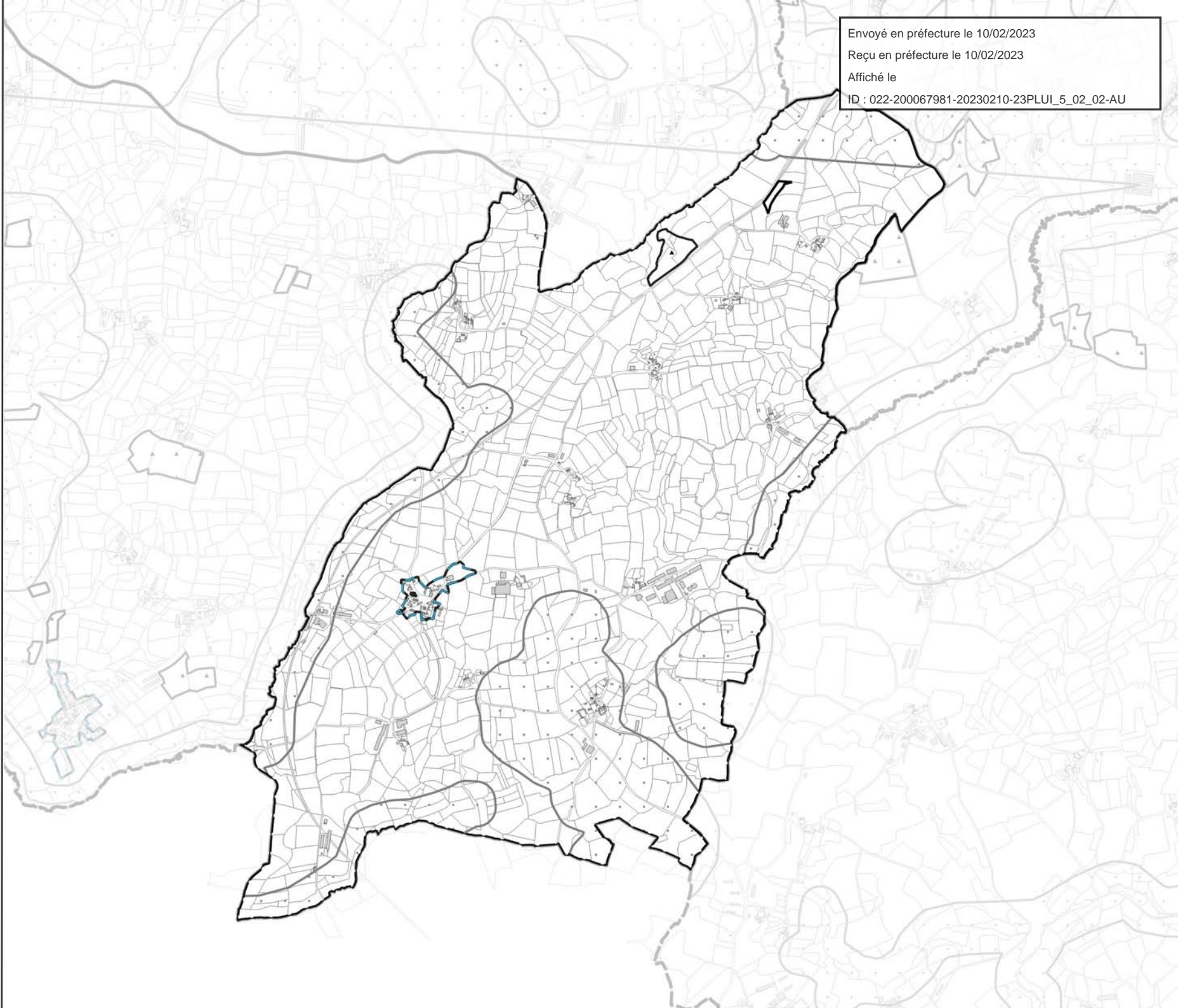
**Guingamp
Paimpol**
AGGLOMÉRATION



1:25 000

- Annexes Sanitaires**
- Zone d'assainissement collectif au titre de l'article R.151-53 du CU
- Classement sonore des infrastructures de transport terrestre**
- Périmètre de voisinage d'infrastructure de transport terrestre au titre de l'article R151-53
- Droit de Prémption**
- Droit de Prémption commercial au titre de l'article L.214-1 du CU
 - Périmètre de Droit de Prémption Urbain au titre de l'article L.215-1 du CU
 - Périmètre de Droit de Prémption Urbain-rural au titre de l'article L.213-1 du CU
 - Zone de préemption dans un espace naturel et sensible au titre de l'article L.215-1 du CU
- Projet Urbain Partiel**
- Périmètre projet urbain partiel au titre de l'article L.312-11-3 du CU
- Retrait-gonflement des argiles**
- Retrait-Gonflement des argiles - alta faible
 - Retrait-Gonflement des argiles - alta moyen
- Secteurs d'information sur les sols**
- Secteurs d'information sur les sols au titre de l'article R.151-53 du CU
- Zone d'Aménagement Concerté (ZAC)**
- Périmètre d'aménagement concerté au titre de l'article L.312-1 du CU
- Zone de Prémption de Prescription Archéologique (ZPPA)**
- Site archéologique

Envoyé en préfecture le 10/02/2023
Reçu en préfecture le 10/02/2023
Affiché le
ID : 022-200067981-20230210-23PLUI_5_02_02-AU



PLAN D'INFORMATIONS



Commune
de Moustéru

Réalisation : Guingamp-Paimpol Agglomération
Septembre 2022 ;
Source : Guingamp-Paimpol Agglomération,
Cadastre 2020

**Guingamp
Paimpol**
AGGLOMÉRATION



1:20 000

Annexes Sanitaires

Zone d'assainissement collectif au titre de l'article R.155-53 du CU

Classement sonore des infrastructures de transport terrestre

Périmètre de voisinage d'infrastructure de transport terrestre au titre de l'article R155-53

Droit de Prémption

Droit de Prémption commercial au titre de l'article L.214-1 du CU

Périmètre de Droit de Prémption Urbain au titre de l'article L.215-1 du CU

Périmètre de Droit de Prémption Urbain-rural au titre de l'article L.215-1 du CU

Zone de préemption dans un espace naturel et sensible au titre de l'article L.215-3 du CU

Projet Urbain Partenarial

Périmètre projet urbain partenarial au titre de l'article L.352-11-3 du CU

Retrait-gonflement des argiles

Retrait-Gonflement des argiles - aléa faible

Retrait-Gonflement des argiles - aléa moyen

Secteurs d'information sur les sols

Secteurs d'information sur les sols au titre de l'article R.151-53 du CU

Zone d'Aménagement Concerté (ZAC)

Périmètre d'aménagement concerté au titre de l'article L.312-3 du CU

Zone de Prémption de Prescription Archéologique (ZPPA)

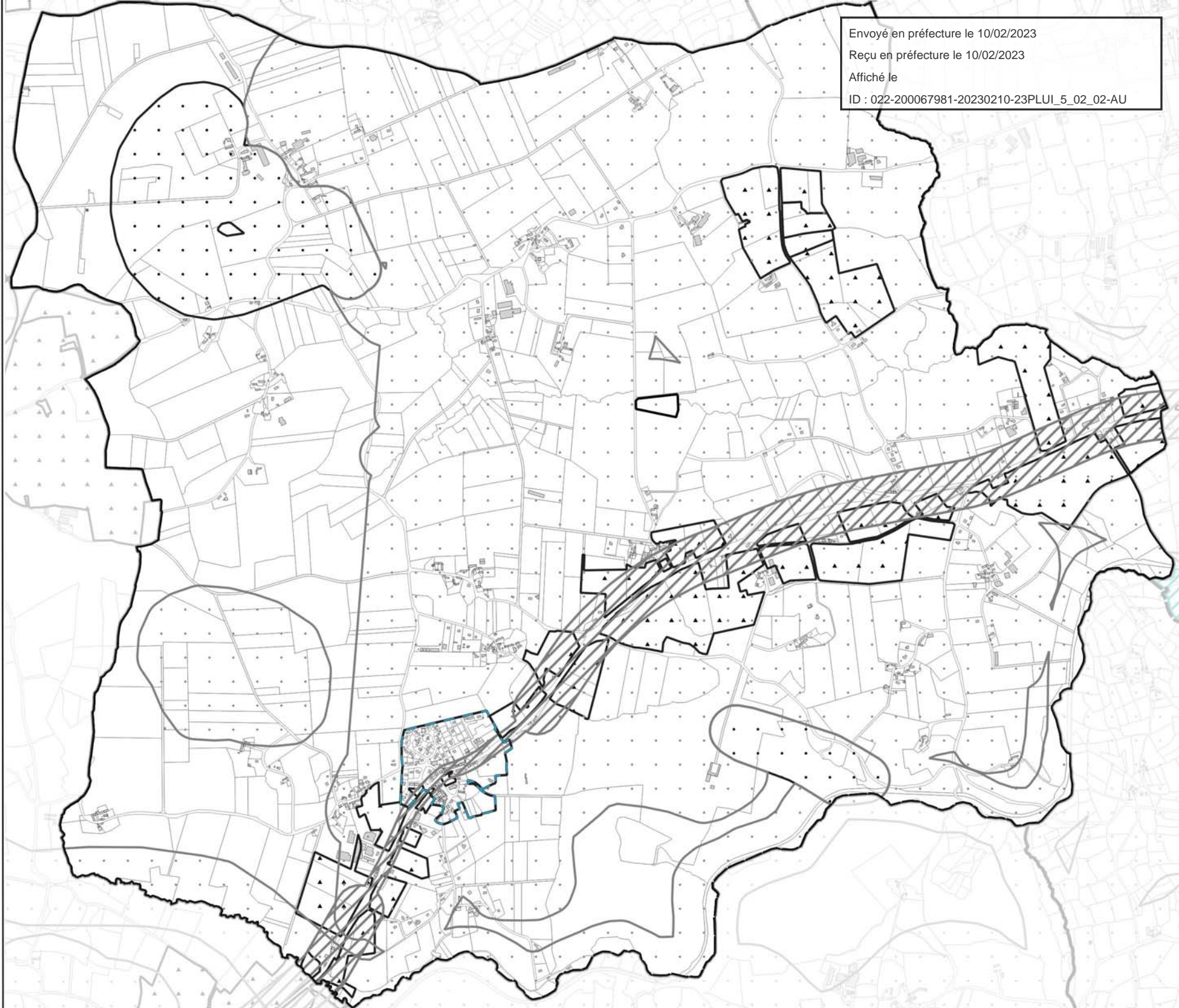
Site archéologique

Envoyé en préfecture le 10/02/2023

Reçu en préfecture le 10/02/2023

Affiché le

ID : 022-200067981-20230210-23PLUI_5_02_02-AU



PLAN D'INFORMATIONS



Commune
de Pabu

Réalisation : Guingamp-Paimpol Agglomération
Septembre 2022 ;
Source : Guingamp-Paimpol Agglomération,
Cadastre 2020

**Guingamp
Paimpol**
AGGLOMÉRATION



1:30 000

Annexes Sanitaires

Zone d'assainissement collectif au titre de l'article R.151-53 du CU

Classement sonore des infrastructures de transport terrestre

Périmètre de voisinage d'infrastructure de transport terrestre au titre de l'article R151-53

Droit de Préemption

Droit de Préemption commercial au titre de l'article L.214-1 du CU

Périmètre de Droit de Préemption Urbain au titre de l'article L.211-1 du CU

Périmètre de Droit de Préemption Urbain-résidentiel au titre de l'article L.211-1 du CU

Zone de préemption dans un espace naturel et sensible au titre de l'article L.215-1 du CU

Projet Urbain Partenarial

Périmètre projet urbain partenarial au titre de l'article L.312-11-3 du CU

Retrait-gonflement des argiles

Retrait-Gonflement des argiles - alta faible

Retrait-Gonflement des argiles - alta moyen

Secteurs d'information sur les sols

Secteurs d'information sur les sols au titre de l'article R.151-53 du CU

Zone d'Aménagement Concerté (ZAC)

Périmètre d'aménagement concerté au titre de l'article L.312-1 du CU

Zone de Préemption de Prescription Archéologique (ZPPA)

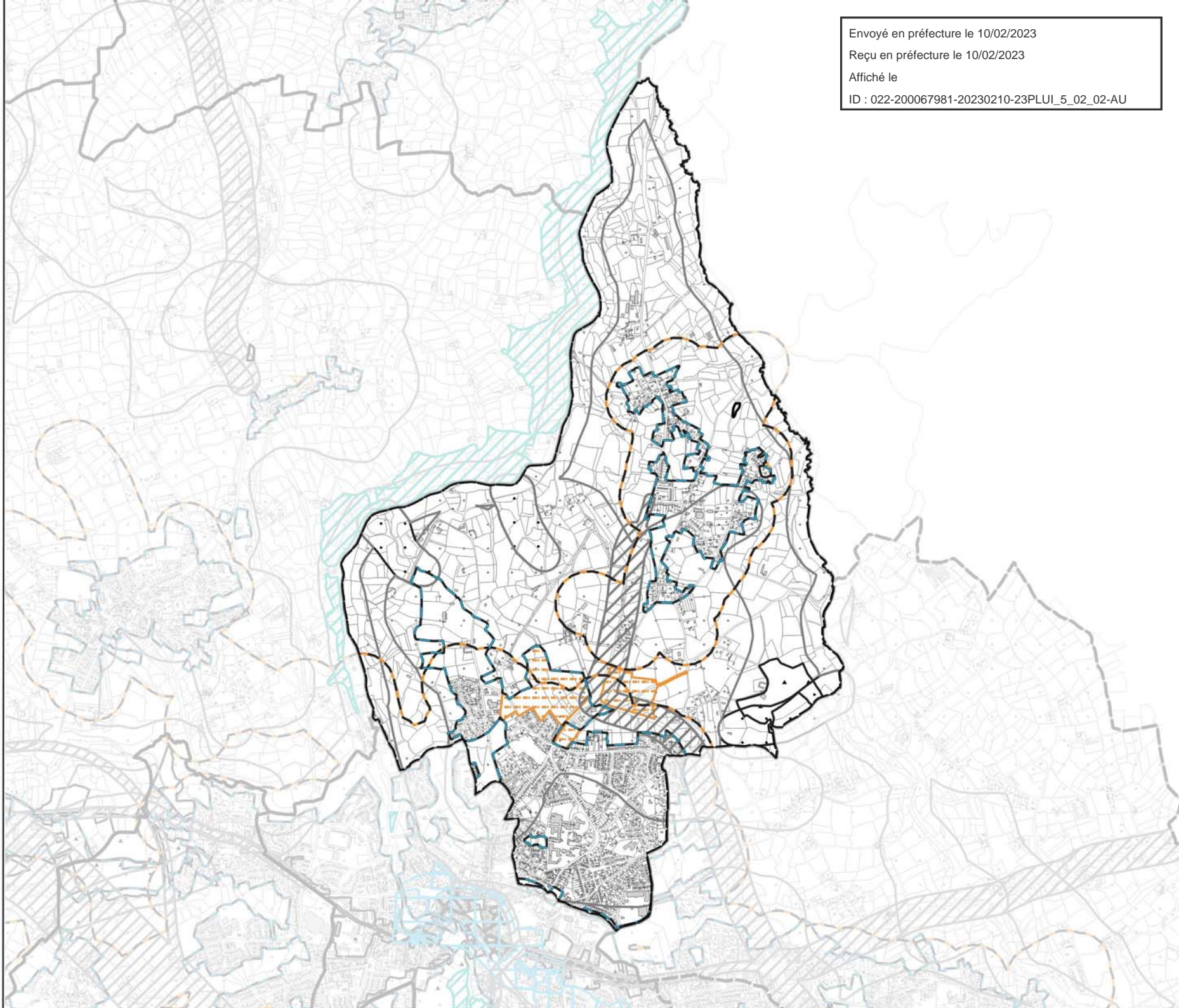
Site archéologique

Envoyé en préfecture le 10/02/2023

Reçu en préfecture le 10/02/2023

Affiché le

ID : 022-200067981-20230210-23PLUI_5_02_02-AU



PLAN D'INFORMATIONS



Commune
de Paimpol

Réalisation : Guingamp-Paimpol Agglomération
Septembre 2022 ;
Source : Guingamp-Paimpol Agglomération,
Cadastre 2020

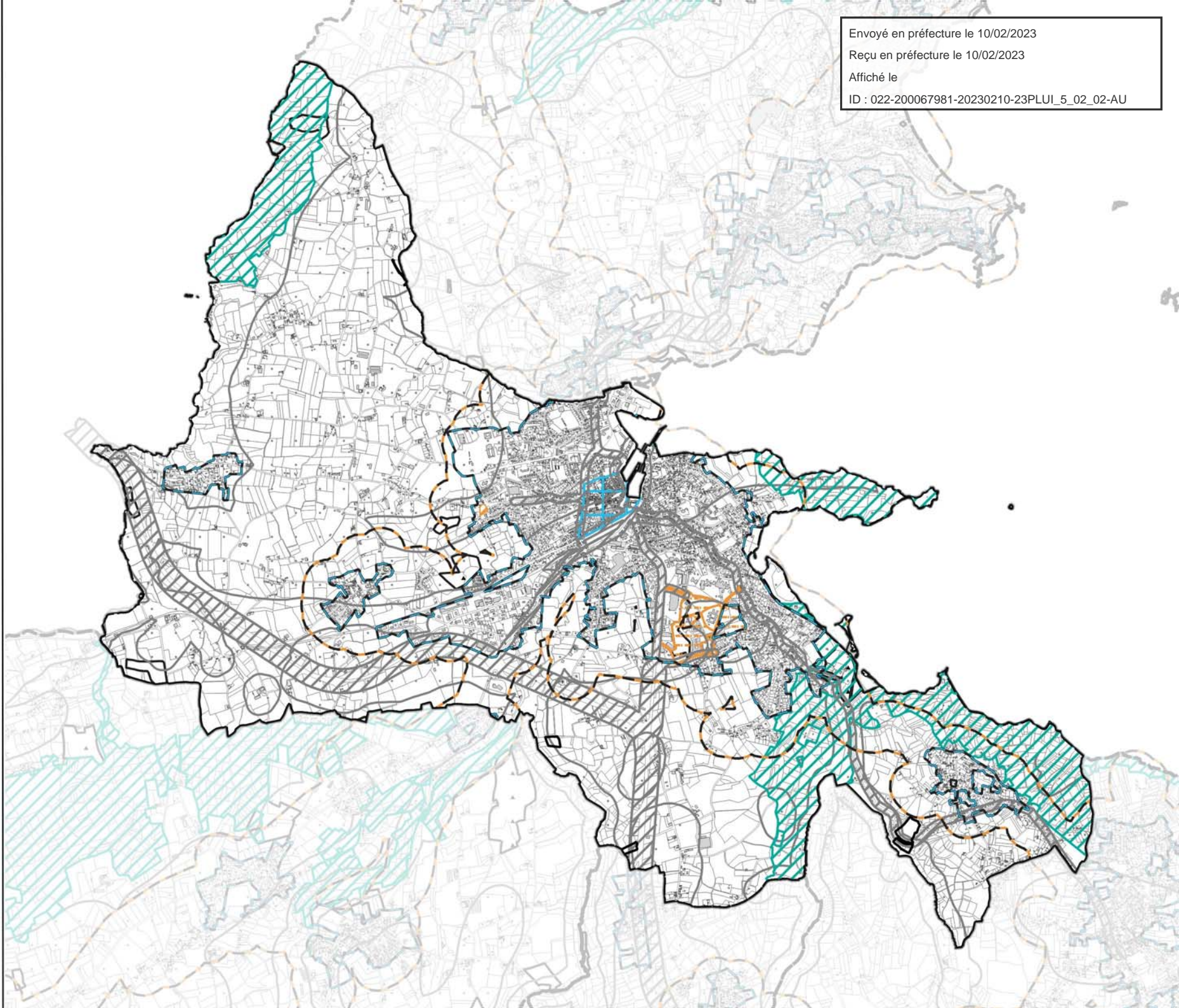
Envoyé en préfecture le 10/02/2023
Reçu en préfecture le 10/02/2023
Affiché le
ID : 022-200067981-20230210-23PLUI_5_02_02-AU

**Guingamp
Paimpol**
AGGLOMÉRATION



1:40 000

- Annexes Sanitaires**
- Zone d'assainissement collectif au titre de l'article R.155-53 du CU
- Classement sonore des infrastructures de transport terrestre**
- Périmètre de voisinage d'infrastructure de transport terrestre au titre de l'article R151-53
- Droit de Prémption**
- Droit de Prémption commercial au titre de l'article L.214-1 du CU
 - Périmètre de Droit de Prémption Urbain au titre de l'article L.215-1 du CU
 - Périmètre de Droit de Prémption Urbain-résidentiel au titre de l'article L.213-1 du CU
 - Zone de prémption dans un espace naturel et sensible au titre de l'article L.215-1 du CU
- Projet Urbain Partemental**
- Périmètre projet urbain partemental au titre de l'article L.312-13 du CU
- Retrait-gonflement des argiles**
- Retrait-Gonflement des argiles - alla faible
 - Retrait-Gonflement des argiles - alla moyen
- Secteurs d'information sur les sols**
- Secteurs d'information sur les sols au titre de l'article R.151-53 du CU
- Zone d'Aménagement Concerté (ZAC)**
- Périmètre d'aménagement concerté au titre de l'article L.312-1 du CU
- Zone de Prémption de Prescription Archéologique (ZPPA)**
- Site archéologique



PLAN D'INFORMATIONS



Commune
de Pédernec

Réalisation : Guingamp-Paimpol Agglomération
Septembre 2022 ;
Source : Guingamp-Paimpol Agglomération,
Cadastre 2020

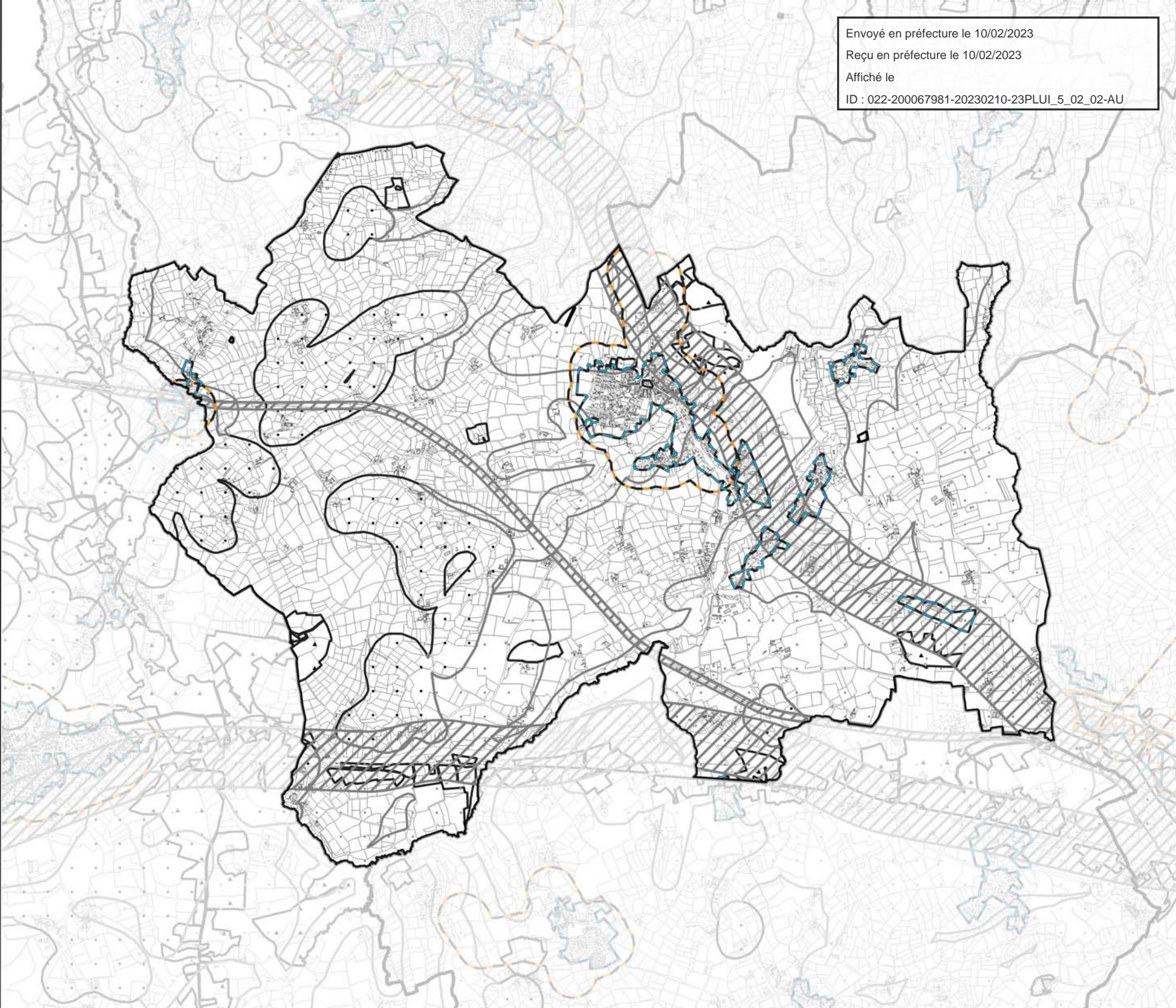
Envoyé en préfecture le 10/02/2023
Reçu en préfecture le 10/02/2023
Affiché le
ID : 022-200067981-20230210-23PLUI_5_02_02-AU

**Guingamp
Paimpol**
AGGLOMÉRATION



1:40 000

- Annexes Sanitaires**
- Zone d'assainissement collectif au titre de l'article R.151-53 du CU
- Classement sonore des infrastructures de transport terrestre**
- Périmètre de voisinage d'infrastructure de transport terrestre au titre de l'article R151-53
- Droit de Préemption**
- Droit de Préemption commercial au titre de l'article L.214-1 du CU
 - Périmètre de Droit de Préemption Urbain au titre de l'article L.211-1 du CU
 - Périmètre de Droit de Préemption Urbain-rédaction au titre de l'article L.211-1 du CU
 - Zone de préemption dans un espace naturel et sensible au titre de l'article L.215-1 du CU
- Projet Urbain Partenarial**
- Périmètre projet urbain partenarial au titre de l'article L.302-11-3 du CU
- Retrait-gonflement des argiles**
- Retrait-Gonflement des argiles - alta faible
 - Retrait-Gonflement des argiles - alta moyen
- Secteurs d'information sur les sols**
- Secteurs d'information sur les sols au titre de l'article R.151-53 du CU
- Zone d'Aménagement Concerté (ZAC)**
- Périmètre d'aménagement concerté au titre de l'article L.312-1 du CU
- Zone de Préemption de Prescription Archéologique (ZPPA)**
- Site archéologique



PLAN D'INFORMATIONS



Commune
de Pléhédél

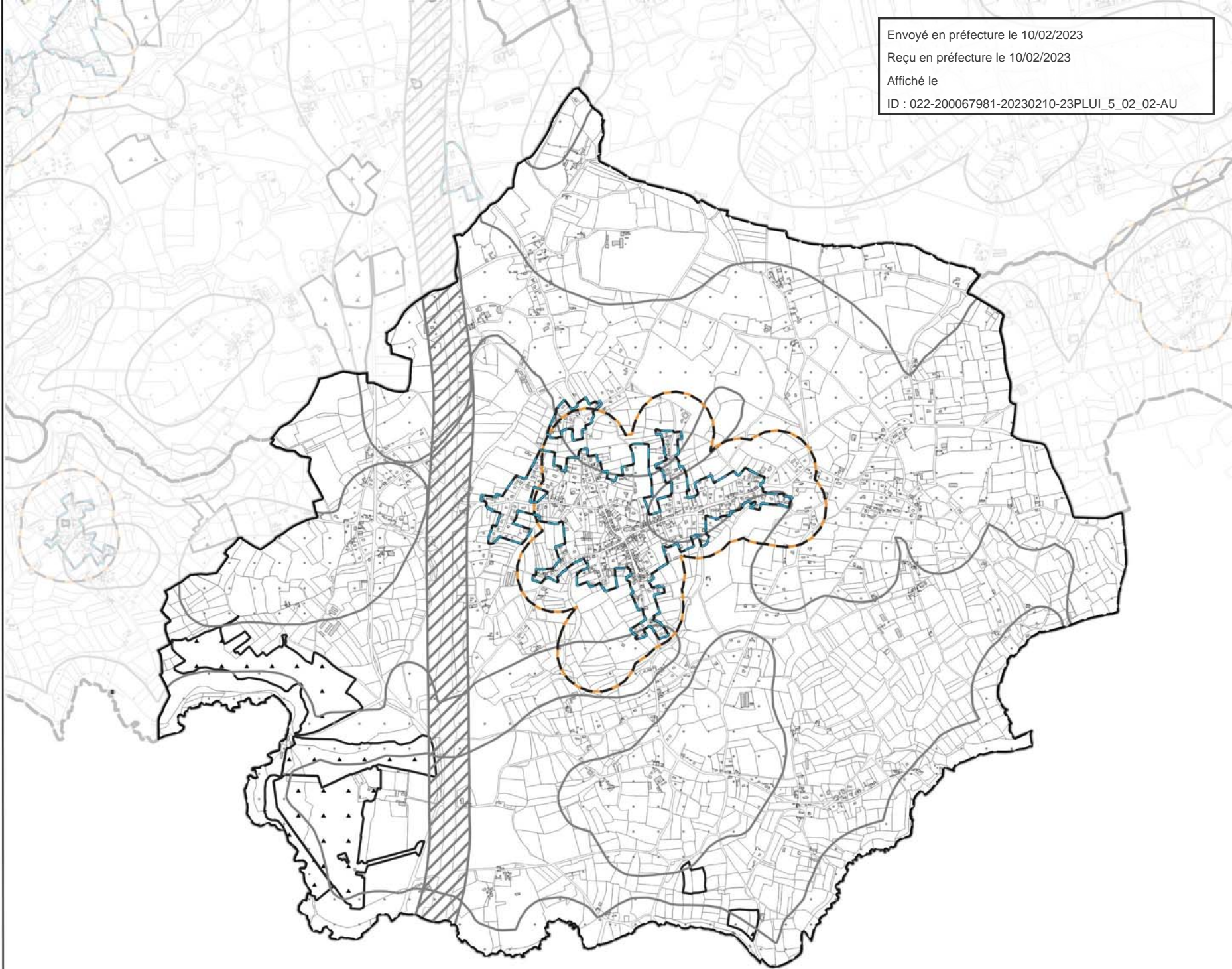
Réalisation : Guingamp-Paimpol Agglomération
Septembre 2022 ;
Source : Guingamp-Paimpol Agglomération,
Cadastre 2020

Envoyé en préfecture le 10/02/2023
Reçu en préfecture le 10/02/2023
Affiché le
ID : 022-200067981-20230210-23PLUI_5_02_02-AU



1:25 000

- Annexes Sanitaires**
- Zone d'assainissement collectif au titre de l'article R.151-53 du CU
- Classement sonore des infrastructures de transport terrestre**
- Périmètre de voisinage d'infrastructure de transport terrestre au titre de l'article R151-53
- Droit de Préemption**
- Droit de Préemption commerciale au titre de l'article L.214-1 du CU
 - Périmètre de Droit de Préemption Urbain au titre de l'article L.215-1 du CU
 - Périmètre de Droit de Préemption Urbain-rédaction au titre de l'article L.213-1 du CU
 - Zone de préemption dans un espace naturel et sensible au titre de l'article L.215-1 du CU
- Projet Urbain Partenarial**
- Périmètre projet urbain partenarial au titre de l'article L.332-11-3 du CU
- Retrait-gonflement des argiles**
- Retrait-Gonflement des argiles - alta faible
 - Retrait-Gonflement des argiles - alta moyen
- Secteurs d'information sur les sols**
- Secteurs d'information sur les sols au titre de l'article R.151-53 du CU
- Zone d'Aménagement Concerté (ZAC)**
- Périmètre d'aménagement concerté au titre de l'article L.332-1 du CU
- Zone de Préemption de Prescription Archéologique (ZPPA)**
- Site archéologique



PLAN D'INFORMATIONS



Commune
de Plésidy

Réalisation : Guingamp-Paimpol Agglomération
Septembre 2022 ;
Source : Guingamp-Paimpol Agglomération,
Cadastre 2020

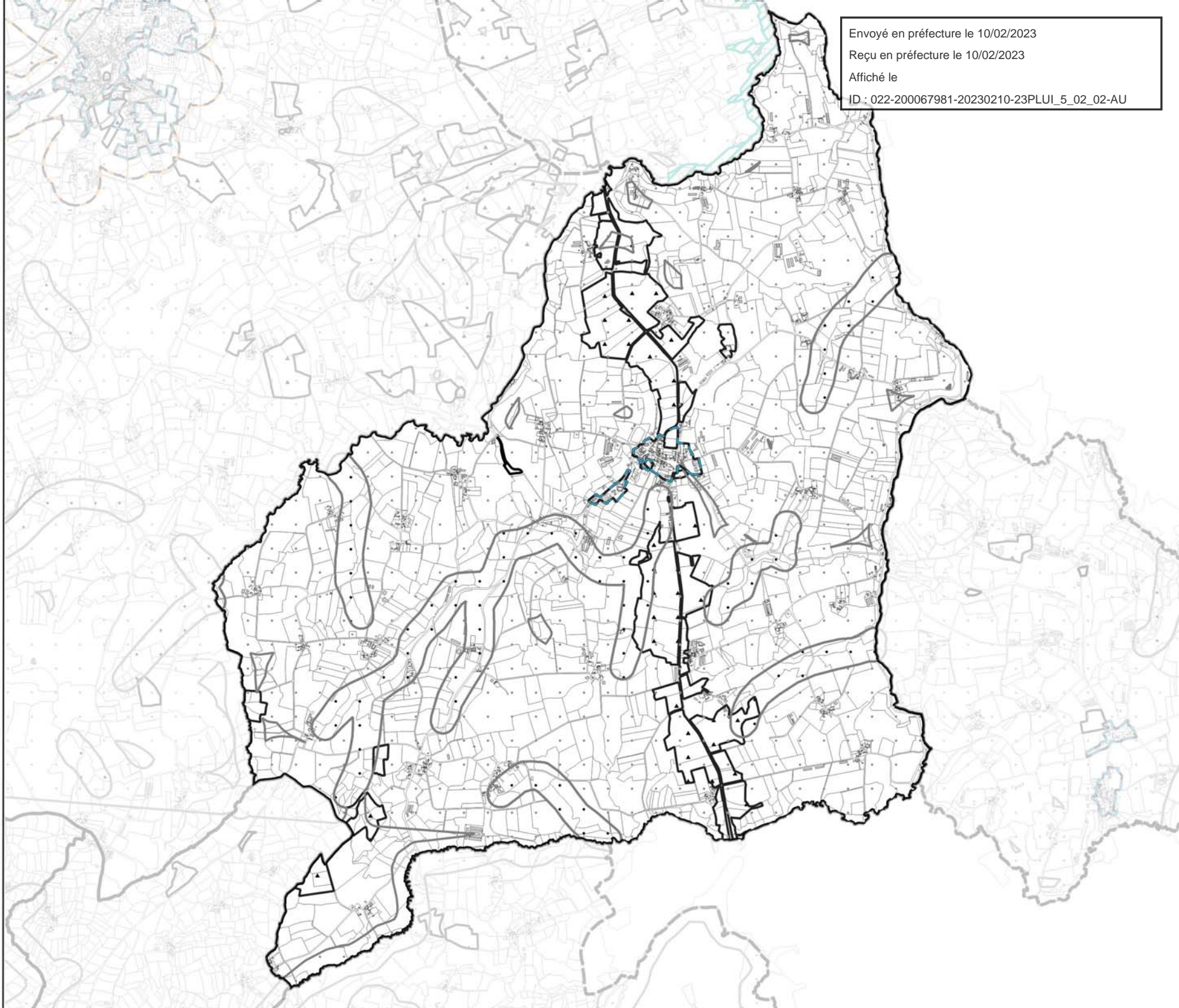
**Guingamp
Paimpol**
AGGLOMÉRATION



1:40 000

- Annexes Sanitaires**
- Zone d'assainissement collectif au titre de l'article R.155-53 du CU
- Classement sonore des infrastructures de transport terrestre**
- Périmètre de voisinage d'infrastructure de transport terrestre au titre de l'article R151-53
- Droit de Prémption**
- Droit de Prémption commercial au titre de l'article L.214-1 du CU
 - Périmètre de Droit de Prémption Urbain au titre de l'article L.211-1 du CU
 - Périmètre de Droit de Prémption Urbain-rural au titre de l'article L.213-1 du CU
 - Zone de préemption dans un espace naturel et sensible au titre de l'article L.215-1 du CU
- Projet Urbain Partenarial**
- Périmètre projet urbain partenarial au titre de l'article L.312-11-3 du CU
- Retrait-gonflement des argiles**
- Retrait-Gonflement des argiles - alta faible
 - Retrait-Gonflement des argiles - alta moyen
- Secteurs d'information sur les sols**
- Secteurs d'information sur les sols au titre de l'article R.151-53 du CU
- Zone d'Aménagement Concerté (ZAC)**
- Périmètre d'aménagement concerté au titre de l'article L.312-1 du CU
- Zone de Prémption de Prescription Archéologique (ZPPA)**
- Site archéologique

Envoyé en préfecture le 10/02/2023
Reçu en préfecture le 10/02/2023
Affiché le
ID : 022-200067981-20230210-23PLUI_5_02_02-AU



PLAN D'INFORMATIONS



Commune
de Plœzal

Réalisation : Guingamp-Paimpol Agglomération
Septembre 2022 ;
Source : Guingamp-Paimpol Agglomération,
Cadastre 2020

Envoyé en préfecture le 10/02/2023
Reçu en préfecture le 10/02/2023
Affiché le
ID : 022-200067981-20230210-23PLUI_5_02_02-AU

**Guingamp
Paimpol**
AGGLOMÉRATION



1:40 000

Annexes Sanitaires

Zone d'assainissement collectif au titre de l'article R.151-53 du CU

Classement sonore des infrastructures de transport terrestre

Périmètre de voisinage d'infrastructure de transport terrestre au titre de l'article R151-53

Droit de Prémption

Droit de Prémption commercial au titre de l'article L.214-1 du CU

Périmètre de Droit de Prémption Urbain au titre de l'article L.215-1 du CU

Périmètre de Droit de Prémption Urbain renforcé au titre de l'article L.215-1 du CU

Zone de préemption dans un espace naturel et sensible au titre de l'article L.215-1 du CU

Projet Urbain Partenarial

Périmètre projet urbain partenarial au titre de l'article L.332-11-3 du CU

Retrait-gonflement des argiles

Retrait-Gonflement des argiles - aléa faible

Retrait-Gonflement des argiles - aléa moyen

Secteurs d'information sur les sols

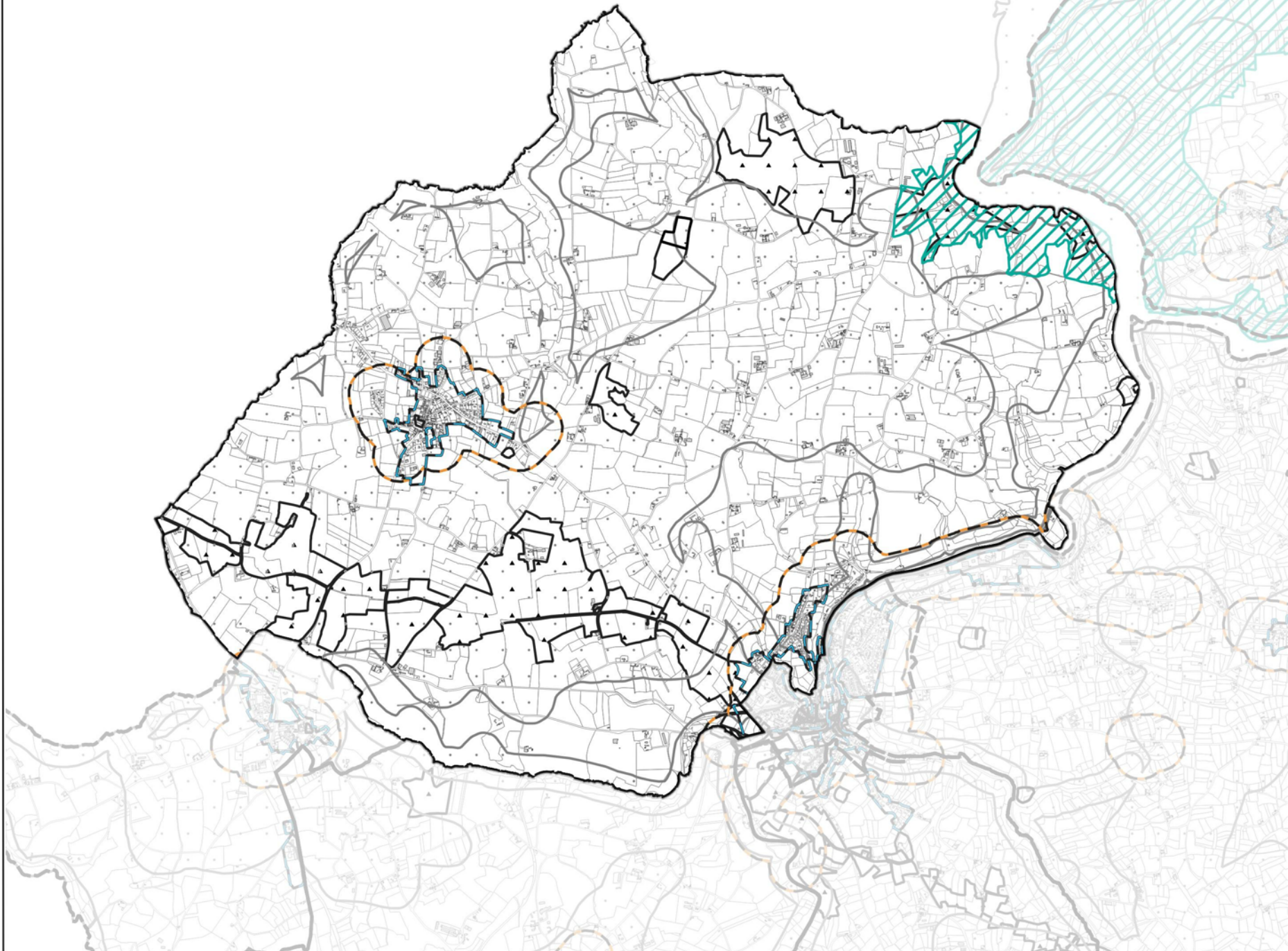
Secteurs d'information sur les sols au titre de l'article R.151-53 du CU

Zone d'Aménagement Concerté (ZAC)

Périmètre d'aménagement concerté au titre de l'article L.311-1 du CU

Zone de Prémption de Prescription Archéologique (ZPPA)

Site archéologique



PLAN D'INFORMATIONS



Commune de Ploubazlanec

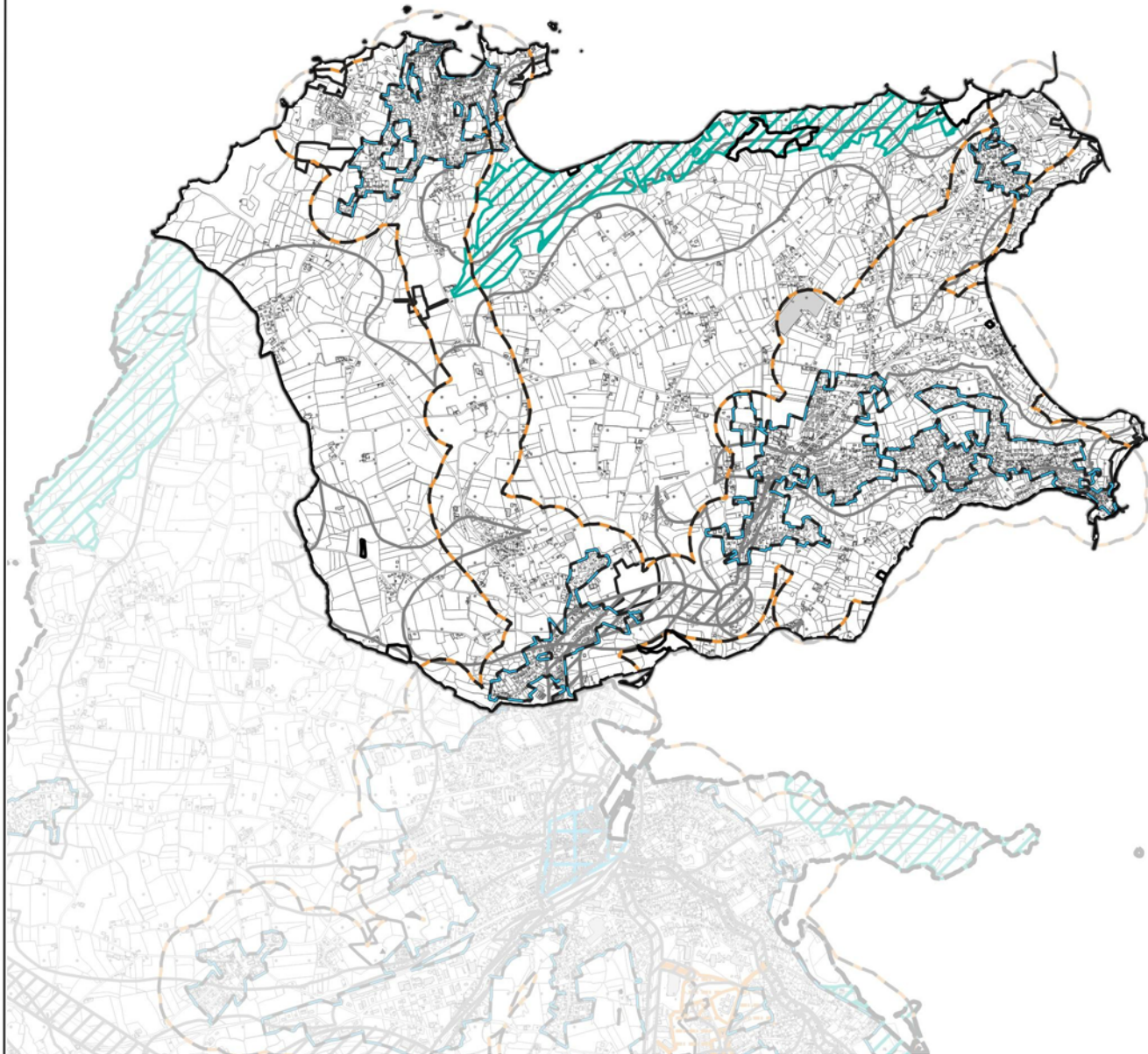
Réalisation : Guingamp-Paimpol Agglomération
Septembre 2022 ;
Source : Guingamp-Paimpol Agglomération,
Cadastre 2020

**Guingamp
Paimpol**
AGGLOMÉRATION



1:40 000

- Annexes Sanitaires**
- Zone d'assainissement collectif au titre de l'article R.151-53 du CU
- Classement sonore des infrastructures de transport terrestre**
- Périmètre de voisinage d'infrastructure de transport terrestre au titre de l'article R151-53
- Droit de Préemption**
- Droit de Préemption commercial au titre de l'article L.214-1 du CU
 - Périmètre de Droit de Préemption Urbain au titre de l'article L.215-1 du CU
 - Périmètre de Droit de Préemption Urbain renforcé au titre de l'article L.215-1 du CU
 - Zone de préemption dans un espace naturel et sensible au titre de l'article L.215-1 du CU
- Projet Urbain Partenarial**
- Périmètre projet urbain partenarial au titre de l'article L.332-11-3 du CU
- Retrait-gonflement des argiles**
- Retrait-Gonflement des argiles - aléa faible
 - Retrait-Gonflement des argiles - aléa moyen
- Secteurs d'information sur les sols**
- Secteurs d'information sur les sols au titre de l'article R.151-53 du CU
- Zone d'Aménagement Concerté (ZAC)**
- Périmètre d'aménagement concerté au titre de l'article L.313-1 du CU
- Zone de Présomption de Prescription Archéologique (ZPPA)**
- Site archéologique



Envoyé en préfecture le 10/02/2023
Reçu en préfecture le 10/02/2023
Affiché le
ID : 022-200067981-20230210-23PLUI_5_02_02-AU

PLAN D'INFORMATIONS



Commune
de Plouëc-du-Triex

Réalisation : Guingamp-Paimpol Agglomération
Septembre 2022 ;
Source : Guingamp-Paimpol Agglomération,
Cadastre 2020

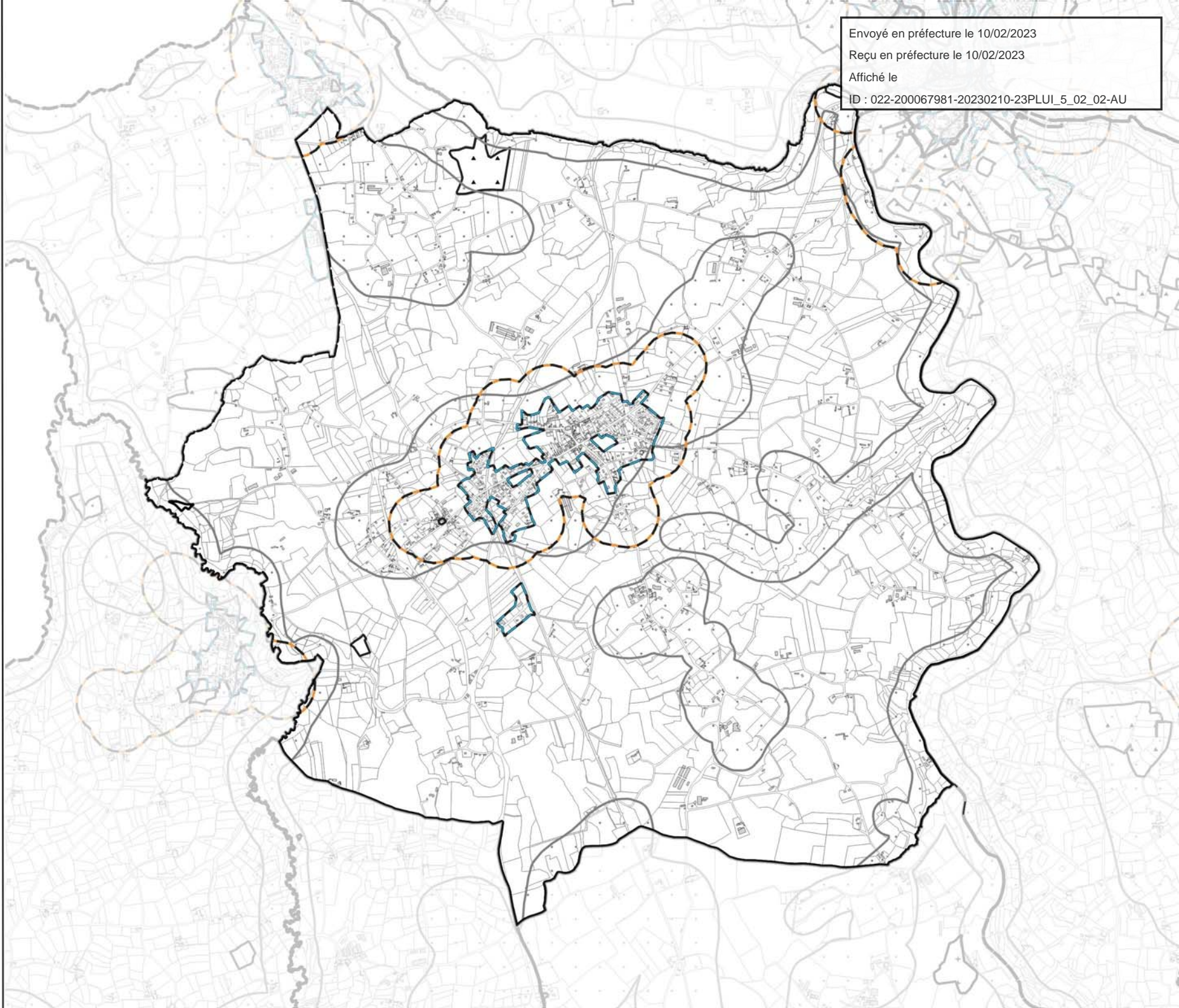
Envoyé en préfecture le 10/02/2023
Reçu en préfecture le 10/02/2023
Affiché le
ID : 022-200067981-20230210-23PLUI_5_02_02-AU

**Guingamp
Paimpol**
AGGLOMÉRATION



1:30 000

- Annexes Sanitaires**
- Zone d'assainissement collectif au titre de l'article R.151-53 du CU
- Classement sonore des infrastructures de transport terrestre**
- Périmètre de voisinage d'infrastructure de transport terrestre au titre de l'article R151-53
- Droit de Prémption**
- Droit de Prémption commercial au titre de l'article L.214-1 du CU
 - Périmètre de Droit de Prémption Urbain au titre de l'article L.215-1 du CU
 - Périmètre de Droit de Prémption Urbain-résidentiel au titre de l'article L.213-1 du CU
 - Zone de préemption dans un espace naturel et sensible au titre de l'article L.215-1 du CU
- Projet Urbain Partenarial**
- Périmètre projet urbain partenarial au titre de l'article L.312-11-8 du CU
- Retrait-gonflement des argiles**
- Retrait-Gonflement des argiles - alta faible
 - Retrait-Gonflement des argiles - alta moyen
- Secteurs d'information sur les sols**
- Secteurs d'information sur les sols au titre de l'article R.151-53 du CU
- Zone d'Aménagement Concerté (ZAC)**
- Périmètre d'aménagement concerté au titre de l'article L.312-1 du CU
- Zone de Prémption de Prescription Archéologique (ZPPA)**
- Site archéologique



PLAN D'INFORMATIONS



Commune
de Plouézec

Réalisation : Guingamp-Paimpol Agglomération
Septembre 2022 ;
Source : Guingamp-Paimpol Agglomération,
Cadastre 2020

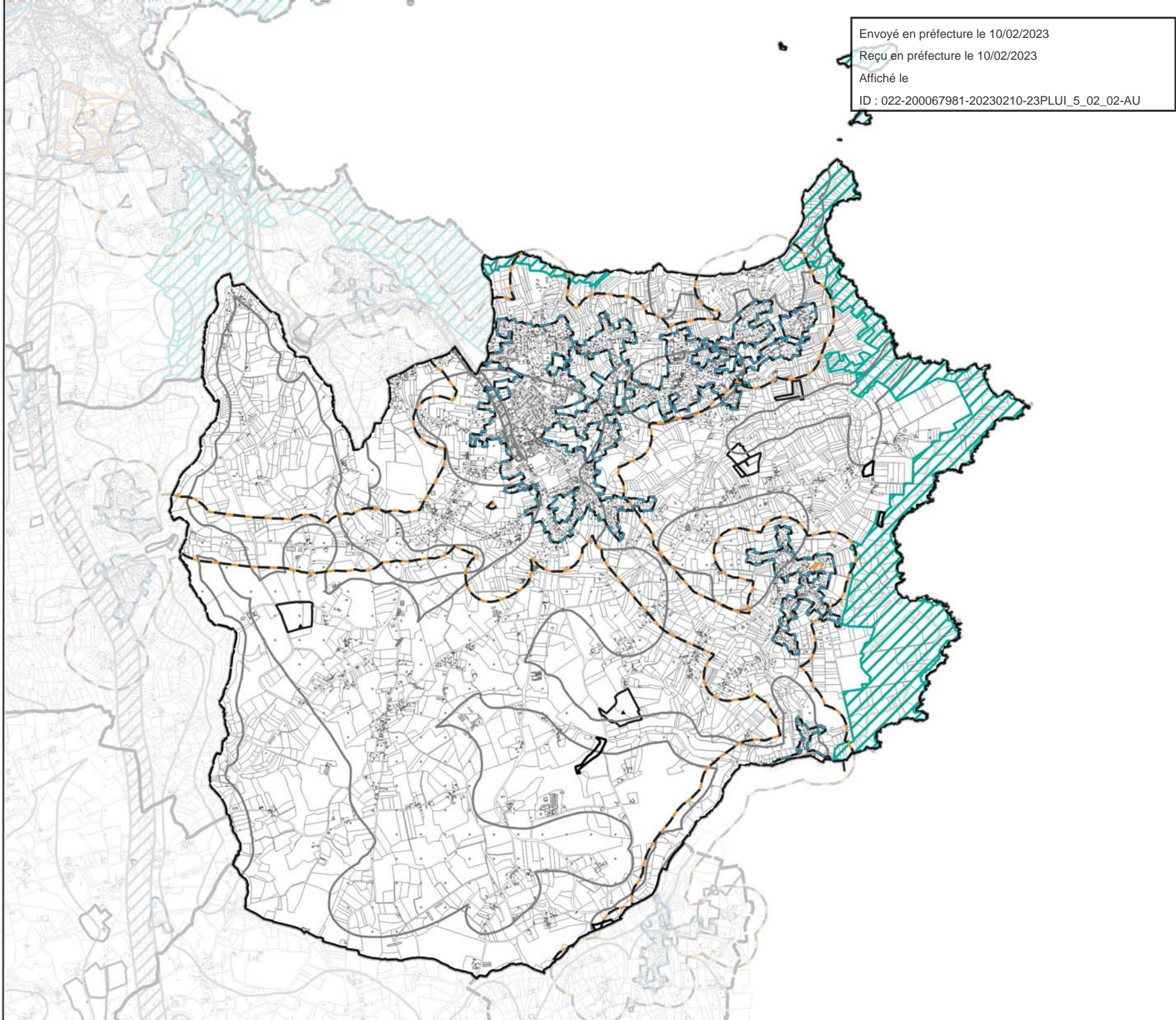
**Guingamp
Paimpol**
AGGLOMÉRATION



1:40 000

- Annexes Sanitaires**
- Zone d'assainissement collectif au titre de l'article R.151-53 du CU
- Classement sonore des infrastructures de transport terrestre**
- Périmètre de voisinage d'infrastructure de transport terrestre au titre de l'article R151-53
- Droit de Prémption**
- Droit de Prémption commercial au titre de l'article L.214-1 du CU
 - Périmètre de Droit de Prémption Urbain au titre de l'article L.211-1 du CU
 - Périmètre de Droit de Prémption Urbain-rural au titre de l'article L.211-1 du CU
 - Zone de préemption dans un espace naturel et sensible au titre de l'article L.215-1 du CU
- Projet Urbain Partiel**
- Périmètre projet urbain partiel au titre de l'article L.312-11-3 du CU
- Retrait-gonflement des argiles**
- Retrait-Gonflement des argiles - alta faible
 - Retrait-Gonflement des argiles - alta moyen
- Secteurs d'information sur les sols**
- Secteurs d'information sur les sols au titre de l'article R.151-53 du CU
- Zone d'Aménagement Concerté (ZAC)**
- Périmètre d'aménagement concerté au titre de l'article L.312-1 du CU
- Zone de Prémption de Prescription Archéologique (ZPPA)**
- Site archéologique

Envoyé en préfecture le 10/02/2023
Reçu en préfecture le 10/02/2023
Affiché le
ID : 022-200067981-20230210-23PLUI_5_02_02-AU



PLAN D'INFORMATIONS



Commune
de Plougonver

Réalisation : Guingamp-Paimpol Agglomération
Septembre 2022 ;
Source : Guingamp-Paimpol Agglomération,
Cadastrre 2020

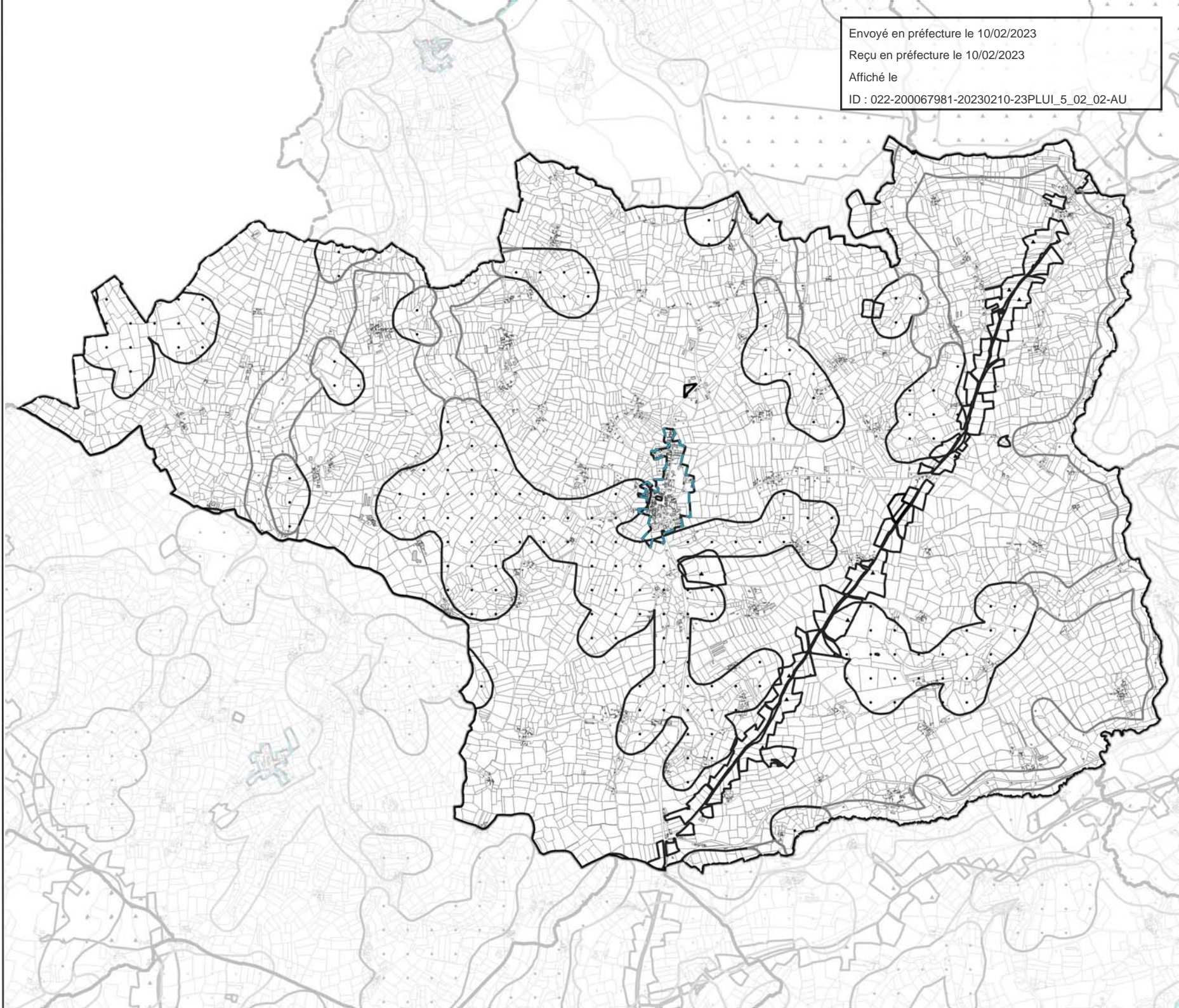
Envoyé en préfecture le 10/02/2023
Reçu en préfecture le 10/02/2023
Affiché le
ID : 022-200067981-20230210-23PLUI_5_02_02-AU

Guingamp
Paimpol
AGGLOMÉRATION



1:40 000

- Annexes Sanitaires**
- Zone d'assainissement collectif au titre de l'article R.151-53 du CU
- Classement sonore des infrastructures de transport terrestre**
- Périmètre de voisinage d'infrastructure de transport terrestre au titre de l'article R151-53
- Droit de Prémption**
- Droit de Prémption commercial au titre de l'article L.214-1 du CU
 - Périmètre de Droit de Prémption Urbain au titre de l'article L.211-1 du CU
 - Périmètre de Droit de Prémption Urbain-résidentiel au titre de l'article L.211-1 du CU
 - Zone de prémption dans un espace naturel et sensible au titre de l'article L.215-1 du CU
- Projet Urbain Partenarial**
- Périmètre projet urbain partenarial au titre de l'article L.312-11-3 du CU
- Retrait-gonflement des argiles**
- Retrait-Gonflement des argiles - alta faible
 - Retrait-Gonflement des argiles - alta moyen
- Secteurs d'information sur les sols**
- Secteurs d'information sur les sol au titre de l'article R.151-53 du CU
- Zone d'Aménagement Concerté (ZAC)**
- Périmètre d'aménagement concerté au titre de l'article L.312-1 du CU
- Zone de Prémption de Prescription Archéologique (ZPPA)**
- Site archéologique



PLAN D'INFORMATIONS



Commune
de Plouisy

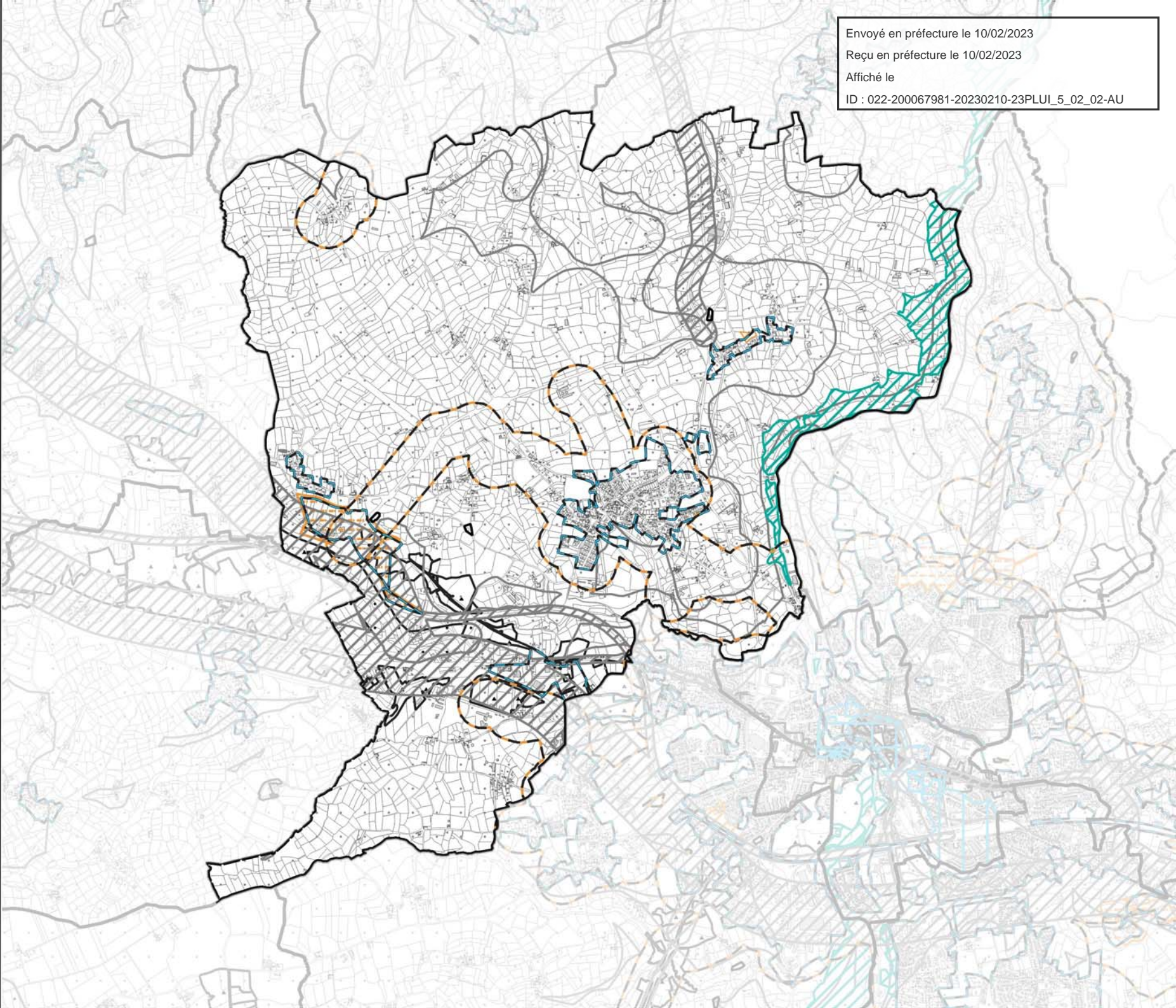
Réalisation : Guingamp-Paimpol Agglomération
Septembre 2022 ;
Source : Guingamp-Paimpol Agglomération,
Cadastre 2020

Envoyé en préfecture le 10/02/2023
Reçu en préfecture le 10/02/2023
Affiché le
ID : 022-200067981-20230210-23PLUI_5_02_02-AU



1:40 000

- Annexes Sanitaires**
 - Zone d'assainissement collectif au titre de l'article R.155-53 du CU
- Classement sonore des infrastructures de transport terrestre**
 - Périmètre de voisinage d'infrastructure de transport terrestre au titre de l'article R151-53
- Droit de Préemption**
 - Droit de Préemption commerciale au titre de l'article L.214-1 du CU
 - Périmètre de Droit de Préemption Urbain au titre de l'article L.215-1 du CU
 - Périmètre de Droit de Préemption Urbain-résidentiel au titre de l'article L.213-1 du CU
 - Zone de préemption dans un espace naturel et sensible au titre de l'article L.215-3 du CU
- Projet Urbain Partenarial**
 - Périmètre projet urbain partenarial au titre de l'article L.312-11-3 du CU
- Retrait-Gonflement des argiles**
 - Retrait-Gonflement des argiles - alta faible
 - Retrait-Gonflement des argiles - alta moyen
- Secteurs d'information sur les sols**
 - Secteurs d'information sur les sols au titre de l'article R.151-53 du CU
- Zone d'Aménagement Concerté (ZAC)**
 - Périmètre d'aménagement concerté au titre de l'article L.312-3 du CU
- Zone de Préemption de Prescription Archéologique (ZPPA)**
 - Site archéologique



PLAN D'INFORMATIONS



Commune
de Ploumagoar

Réalisation : Guingamp-Paimpol Agglomération
Septembre 2022 ;
Source : Guingamp-Paimpol Agglomération,
Cadastre 2020

**Guingamp
Paimpol**
AGGLOMÉRATION



1:40 000

Annexes Sanitaires

Zone d'assainissement collectif au titre de l'article R.151-53 du CU

Classement sonore des infrastructures de transport terrestre

Périmètre de voisinage d'infrastructure de transport terrestre au titre de l'article R151-53

Droit de Préemption

Droit de Préemption commercial au titre de l'article L.214-1 du CU

Périmètre de Droit de Préemption Urbain au titre de l'article L.211-1 du CU

Périmètre de Droit de Préemption Urbain-résidentiel au titre de l'article L.211-1 du CU

Zone de préemption dans un espace naturel et sensible au titre de l'article L.215-1 du CU

Projet Urbain Partenarial

Périmètre projet urbain partenarial au titre de l'article L.332-11-3 du CU

Retrait-gonflement des argiles

Retrait-Gonflement des argiles - alta faible

Retrait-Gonflement des argiles - alta moyen

Secteurs d'information sur les sols

Secteurs d'information sur les sols au titre de l'article R.151-53 du CU

Zone d'Aménagement Concerté (ZAC)

Périmètre d'aménagement concerté au titre de l'article L.312-1 du CU

Zone de Préemption de Prescription Archéologique (ZPPA)

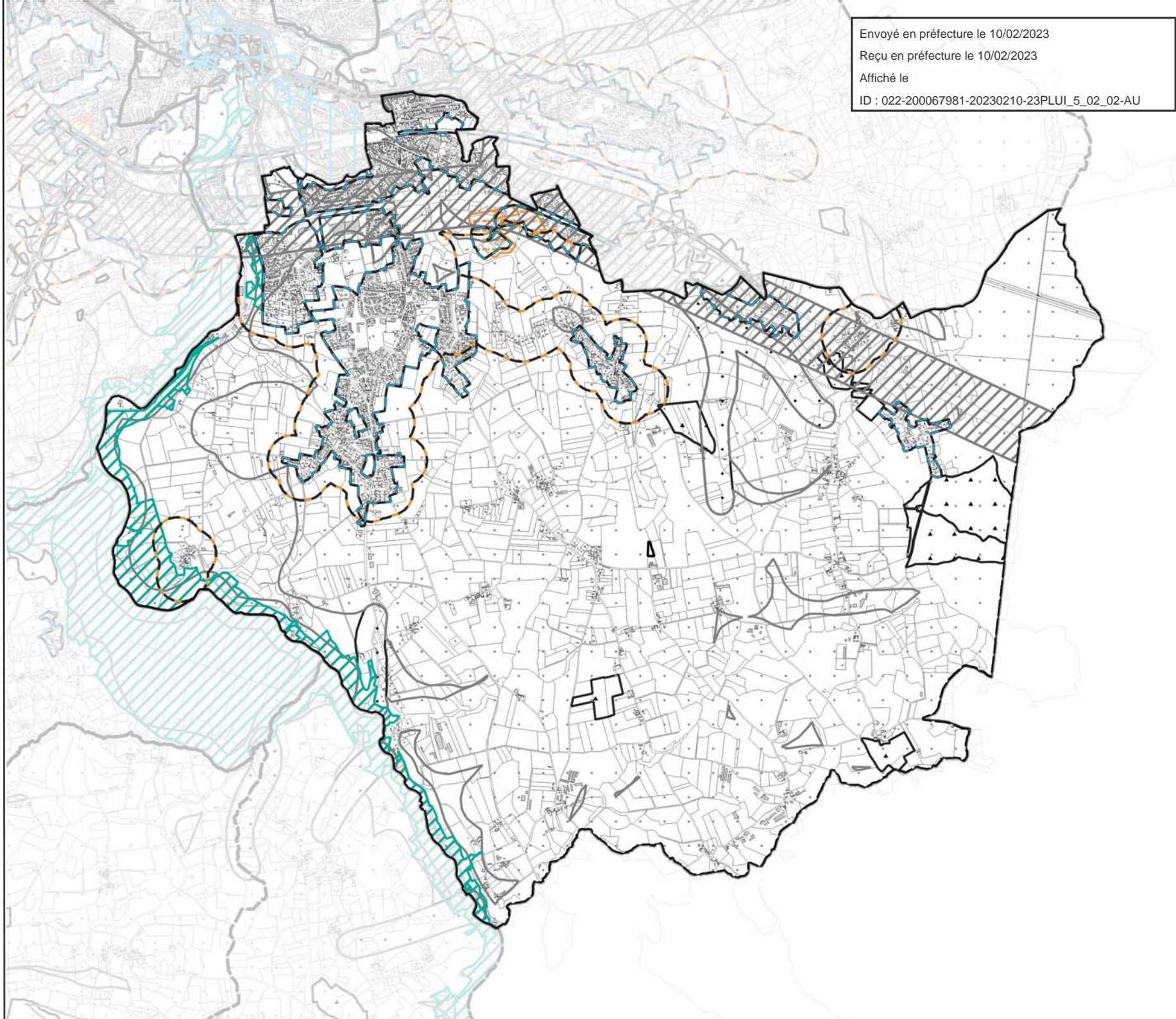
Site archéologique

Envoyé en préfecture le 10/02/2023

Reçu en préfecture le 10/02/2023

Affiché le

ID : 022-200067981-20230210-23PLUI_5_02_02-AU



PLAN D'INFORMATIONS



Commune
de Plourac'h

Réalisation : Guingamp-Paimpol Agglomération
Septembre 2022 ;
Source : Guingamp-Paimpol Agglomération,
Cadastre 2020

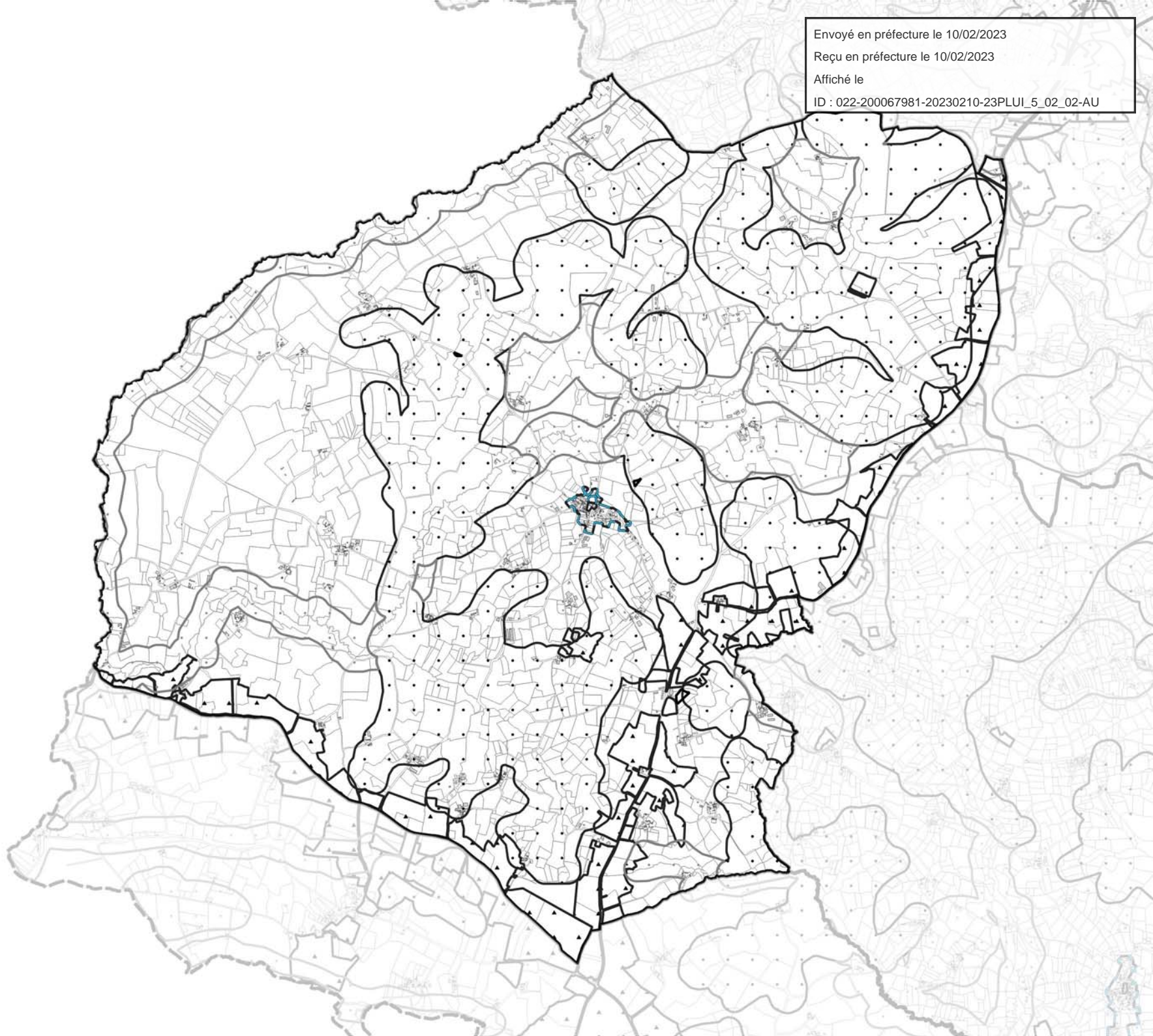
Envoyé en préfecture le 10/02/2023
Reçu en préfecture le 10/02/2023
Affiché le
ID : 022-200067981-20230210-23PLUI_5_02_02-AU

**Guingamp
Paimpol**
AGGLOMÉRATION



1:40 000

- Annexes Sanitaires**
- Zone d'assainissement collectif au titre de l'article R.133-53 du CU
- Classement sonore des infrastructures de transport terrestre**
- Périmètre de voisinage d'infrastructure de transport terrestre au titre de l'article R151-53
- Droit de Préemption**
- Droit de Préemption commercial au titre de l'article L.214-1 du CU
 - Périmètre de Droit de Préemption Urbain au titre de l'article L.211-1 du CU
 - Périmètre de Droit de Préemption Urbain-rédemptif au titre de l'article L.213-1 du CU
 - Zone de préemption dans un espace naturel et sensible au titre de l'article L.215-1 du CU
- Projet Urbain Partemental**
- Périmètre projet urbain partemental au titre de l'article L.312-11-3 du CU
- Retrait-Gonflement des argiles**
- Retrait-Gonflement des argiles - alta faible
 - Retrait-Gonflement des argiles - alta moyen
- Secteurs d'information sur les sols**
- Secteurs d'information sur les sols au titre de l'article R.133-53 du CU
- Zone d'Aménagement Concerté (ZAC)**
- Périmètre d'aménagement concerté au titre de l'article L.312-1 du CU
- Zone de Préemption de Prescription Archéologique (ZPPA)**
- Site archéologique



PLAN D'INFORMATIONS



Commune
de Plourivo

Réalisation : Guingamp-Paimpol Agglomération
Septembre 2022 ;
Source : Guingamp-Paimpol Agglomération,
Cadastre 2020

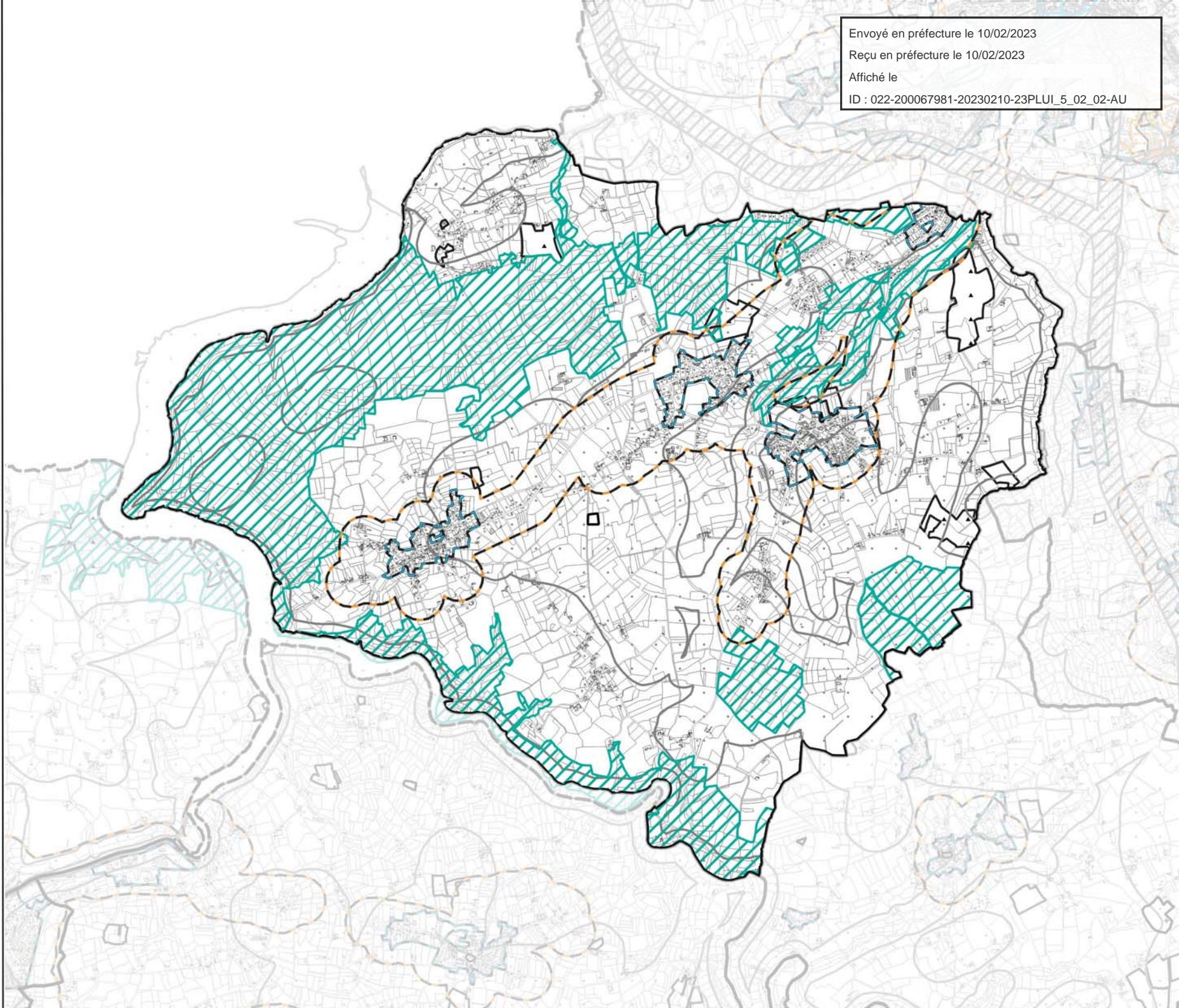
Envoyé en préfecture le 10/02/2023
Reçu en préfecture le 10/02/2023
Affiché le
ID : 022-200067981-20230210-23PLUI_5_02_02-AU

**Guingamp
Paimpol**
AGGLOMÉRATION



1:40 000

- Annexes Sanitaires**
- Zone d'assainissement collectif au titre de l'article R.151-53 du CU
- Classement sonore des infrastructures de transport terrestre**
- Périmètre de voisinage d'infrastructure de transport terrestre au titre de l'article R151-53
- Droit de Préemption**
- Droit de Préemption commercial au titre de l'article L.214-1 du CU
 - Périmètre de Droit de Préemption Urbain au titre de l'article L.213-1 du CU
 - Périmètre de Droit de Préemption Urbain-résidentiel au titre de l'article L.213-1 du CU
 - Zone de préemption dans un espace naturel et sensible au titre de l'article L.215-1 du CU
- Projet Urbain Partenarial**
- Périmètre projet urbain partenarial au titre de l'article L.312-11-3 du CU
- Retrait-gonflement des argiles**
- Retrait-Gonflement des argiles - alta faible
 - Retrait-Gonflement des argiles - alta moyen
- Secteurs d'information sur les sols**
- Secteurs d'information sur les sols au titre de l'article R.151-53 du CU
- Zone d'Aménagement Concerté (ZAC)**
- Périmètre d'aménagement concerté au titre de l'article L.312-3 du CU
- Zone de Préemption de Prescription Archéologique (ZPPA)**
- Site archéologique



PLAN D'INFORMATIONS



Commune
de Plusquellec

Réalisation : Guingamp-Paimpol Agglomération
Septembre 2022 ;
Source : Guingamp-Paimpol Agglomération,
Cadastre 2020

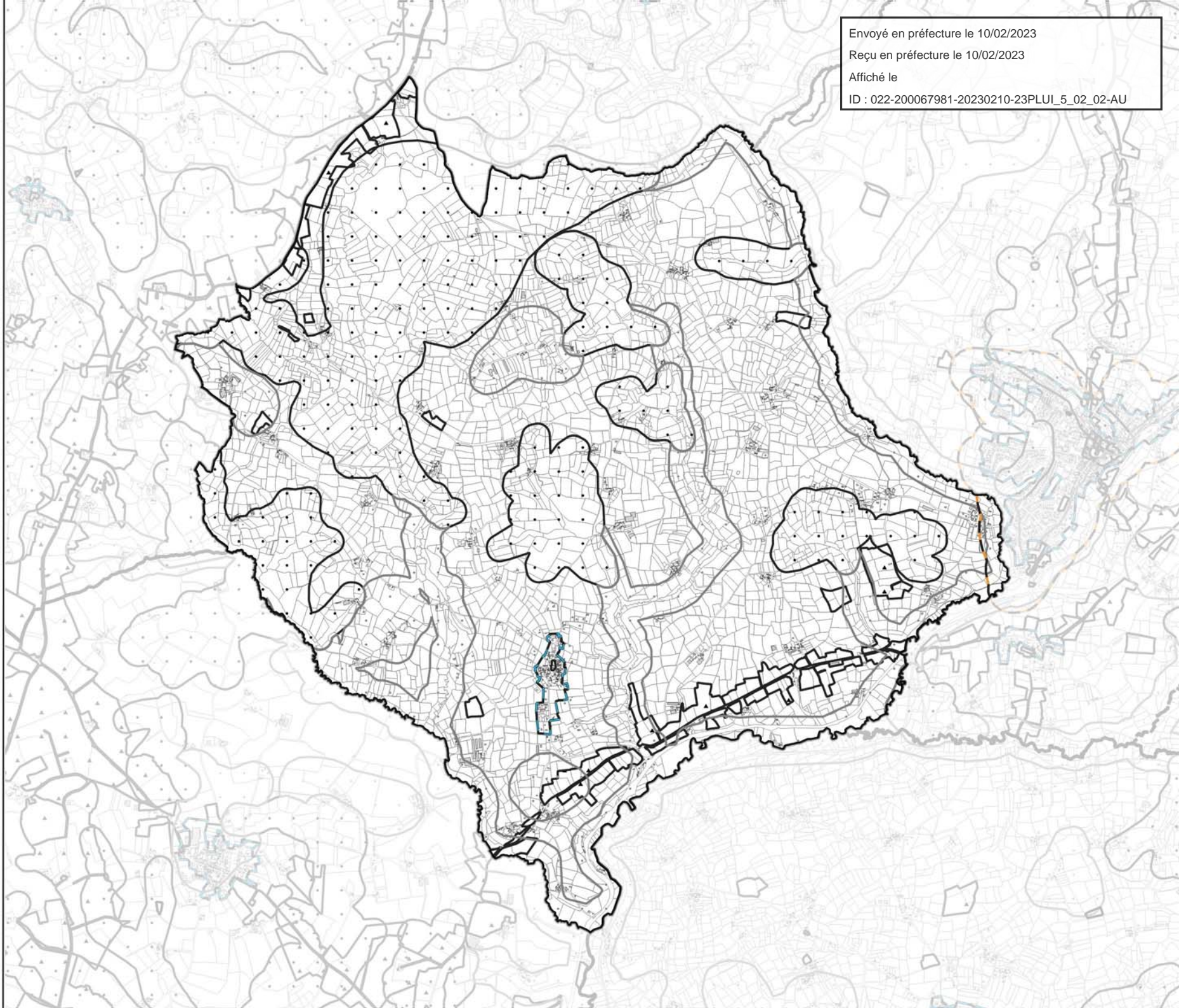
Envoyé en préfecture le 10/02/2023
Reçu en préfecture le 10/02/2023
Affiché le
ID : 022-200067981-20230210-23PLUI_5_02_02-AU

**Guingamp
Paimpol**
AGGLOMÉRATION



1:40 000

- Annexes Sanitaires**
- Zone d'assainissement collectif au titre de l'article R.151-53 du CU
- Classement sonore des infrastructures de transport terrestre**
- Périmètre de voisinage d'infrastructure de transport terrestre au titre de l'article R151-53
- Droit de Prémption**
- Droit de Prémption commercial au titre de l'article L.214-1 du CU
 - Périmètre de Droit de Prémption Urbain au titre de l'article L.211-1 du CU
 - Périmètre de Droit de Prémption Urbain-rural au titre de l'article L.211-1 du CU
 - Zone de prémption dans un espace naturel et sensible au titre de l'article L.215-1 du CU
- Projet Urbain Partemental**
- Périmètre projet urbain partemental au titre de l'article L.312-11-3 du CU
- Retrait-gonflement des argiles**
- Retrait-Gonflement des argiles - alta faible
 - Retrait-Gonflement des argiles - alta moyen
- Secteurs d'information sur les sols**
- Secteurs d'information sur les sols au titre de l'article R.151-53 du CU
- Zone d'Aménagement Concerté (ZAC)**
- Périmètre d'aménagement concerté au titre de l'article L.312-1 du CU
- Zone de Prémption de Prescription Archéologique (ZPPA)**
- Site archéologique



PLAN D'INFORMATIONS



Commune
de Pont-Melvez

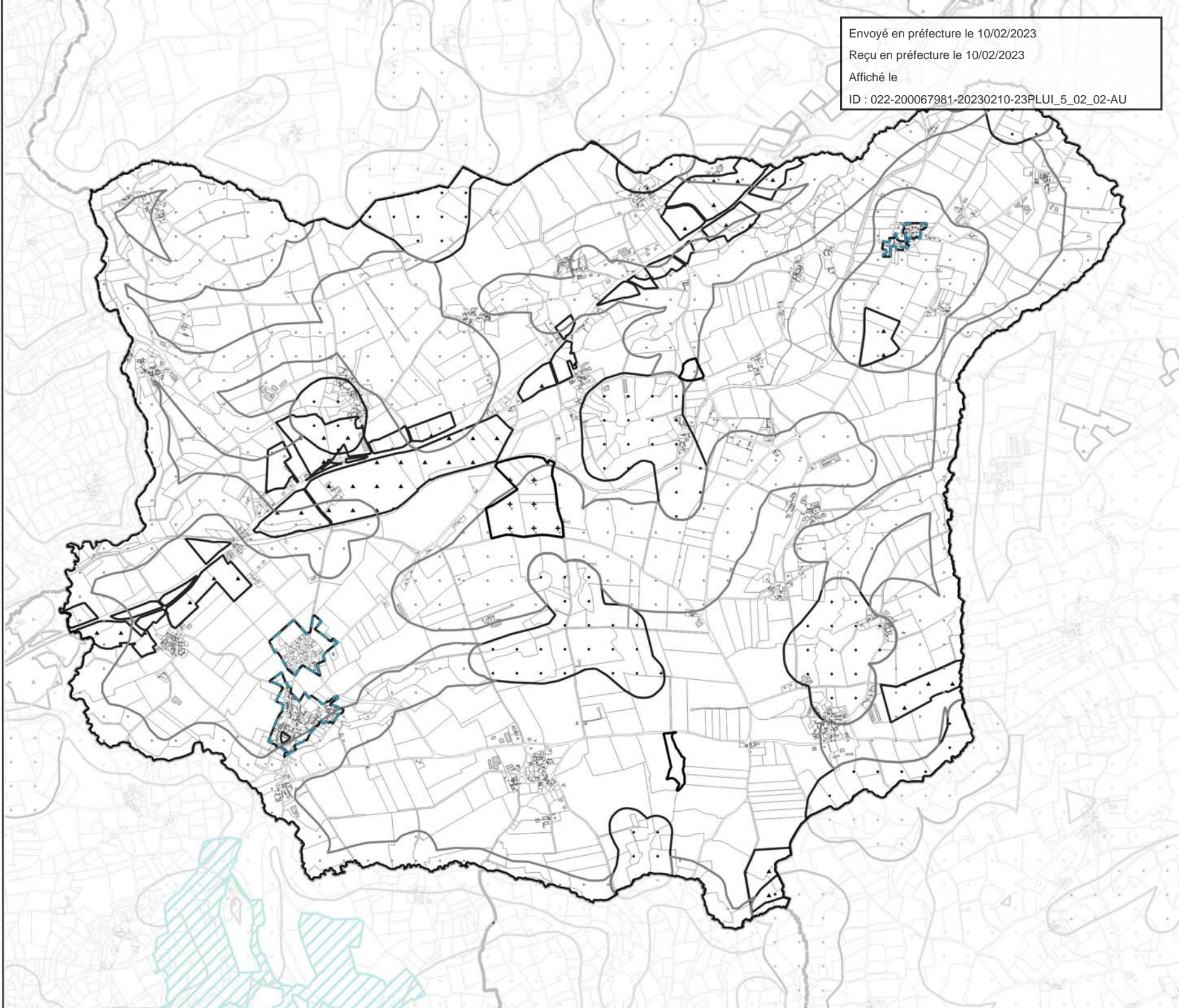
Réalisation : Guingamp-Paimpol Agglomération
Septembre 2022 ;
Source : Guingamp-Paimpol Agglomération,
Cadastré 2020

Envoyé en préfecture le 10/02/2023
Reçu en préfecture le 10/02/2023
Affiché le
ID : 022-200067981-20230210-23PLUI_5_02_02-AU



1:30 000

- Annexes Sanitaires**
- Zone d'assainissement collectif au titre de l'article R.151-53 du CU
- Classement sonore des infrastructures de transport terrestre**
- Périmètre de voisinage d'infrastructure de transport terrestre au titre de l'article R151-53
- Droit de Préemption**
- Droit de Préemption commercial au titre de l'article L.214-1 du CU
 - Périmètre de Droit de Préemption Urbain au titre de l'article L.215-1 du CU
 - Périmètre de Droit de Préemption Urbain-résidentiel au titre de l'article L.213-1 du CU
 - Zone de préemption dans un espace naturel et sensible au titre de l'article L.215-3 du CU
- Projet Urbain Partenarial**
- Périmètre projet urbain partenarial au titre de l'article L.302-11-3 du CU
- Retrait-gonflement des argiles**
- Retrait-Gonflement des argiles - alta faible
 - Retrait-Gonflement des argiles - alta moyen
- Secteurs d'information sur les sols**
- Secteurs d'information sur les sols au titre de l'article R.151-53 du CU
- Zone d'Aménagement Concerté (ZAC)**
- Périmètre d'aménagement concerté au titre de l'article L.312-1 du CU
- Zone de Préemption de Prescription Archéologique (ZPPA)**
- Site archéologique



PLAN D'INFORMATIONS



Commune
de Pontrioux

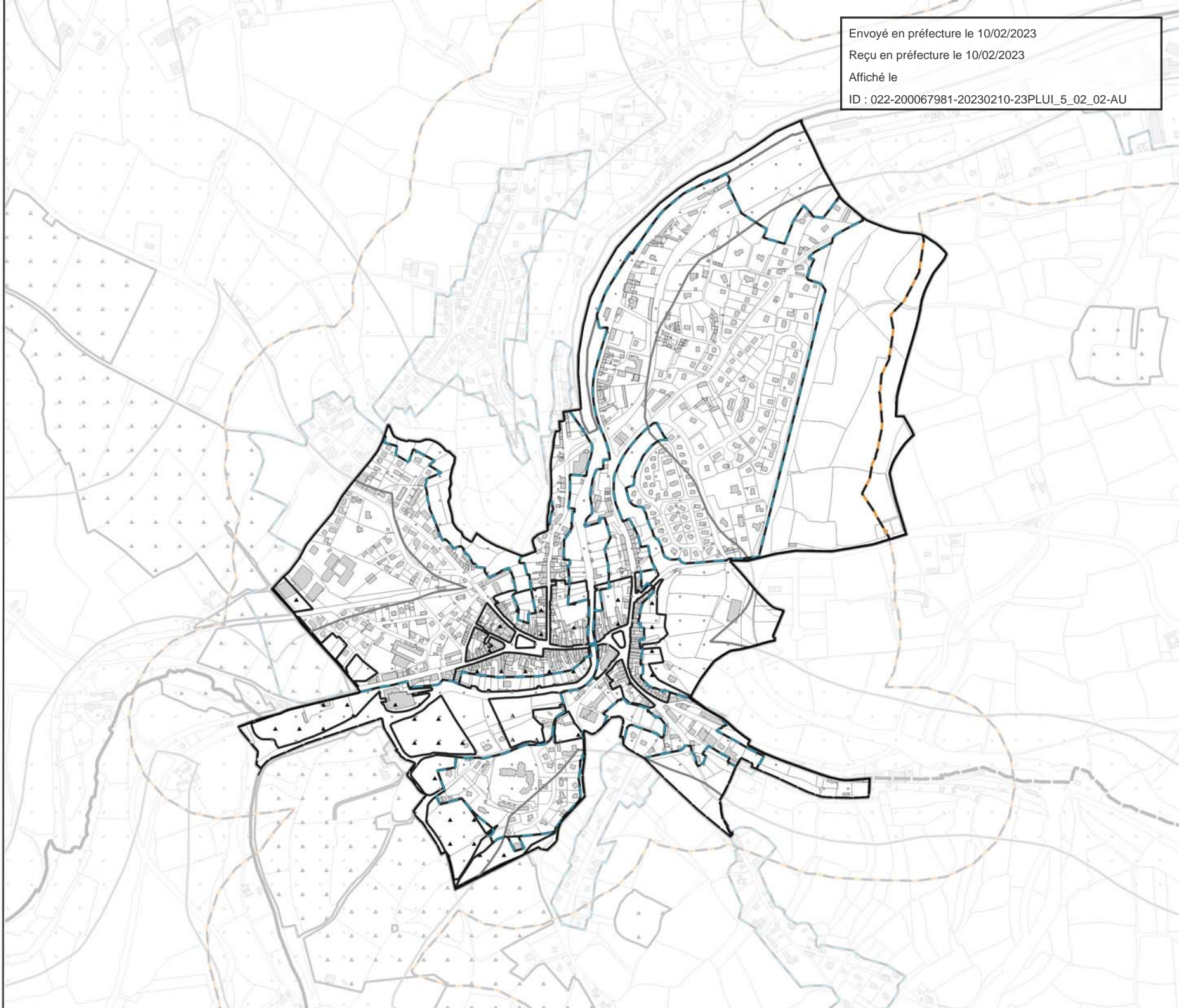
Réalisation : Guingamp-Paimpol Agglomération
Septembre 2022 ;
Source : Guingamp-Paimpol Agglomération,
Cadastre 2020

Envoyé en préfecture le 10/02/2023
Reçu en préfecture le 10/02/2023
Affiché le
ID : 022-200067981-20230210-23PLUI_5_02_02-AU



1:10 000

- Annexes Sanitaires**
- Zone d'assainissement collectif au titre de l'article R.151-53 du CU
- Classement sonore des infrastructures de transport terrestre**
- Périmètre de voisinage d'infrastructure de transport terrestre au titre de l'article R151-53
- Droit de Préemption**
- Droit de Préemption commercial au titre de l'article L.214-1 du CU
 - Périmètre de Droit de Préemption Urbain au titre de l'article L.215-1 du CU
 - Périmètre de Droit de Préemption Urbain-rédical au titre de l'article L.213-1 du CU
 - Zone de préemption dans un espace naturel et sensible au titre de l'article L.215-1 du CU
- Projet Urbain Partenarial**
- Périmètre projet urbain partenarial au titre de l'article L.312-11-3 du CU
- Retrait-gonflement des argiles**
- Retrait-Gonflement des argiles - alta faible
 - Retrait-Gonflement des argiles - alta moyen
- Secteurs d'information sur les sols**
- Secteurs d'information sur les sols au titre de l'article R.151-53 du CU
- Zone d'Aménagement Concerté (ZAC)**
- Périmètre d'aménagement concerté au titre de l'article L.312-1 du CU
- Zone de Préemption de Prescription Archéologique (ZPPA)**
- Site archéologique



PLAN D'INFORMATIONS



Commune de Quemper-Guézennec

Réalisation : Guingamp-Paimpol Agglomération
Septembre 2022 ;
Source : Guingamp-Paimpol Agglomération,
Cadastre 2020

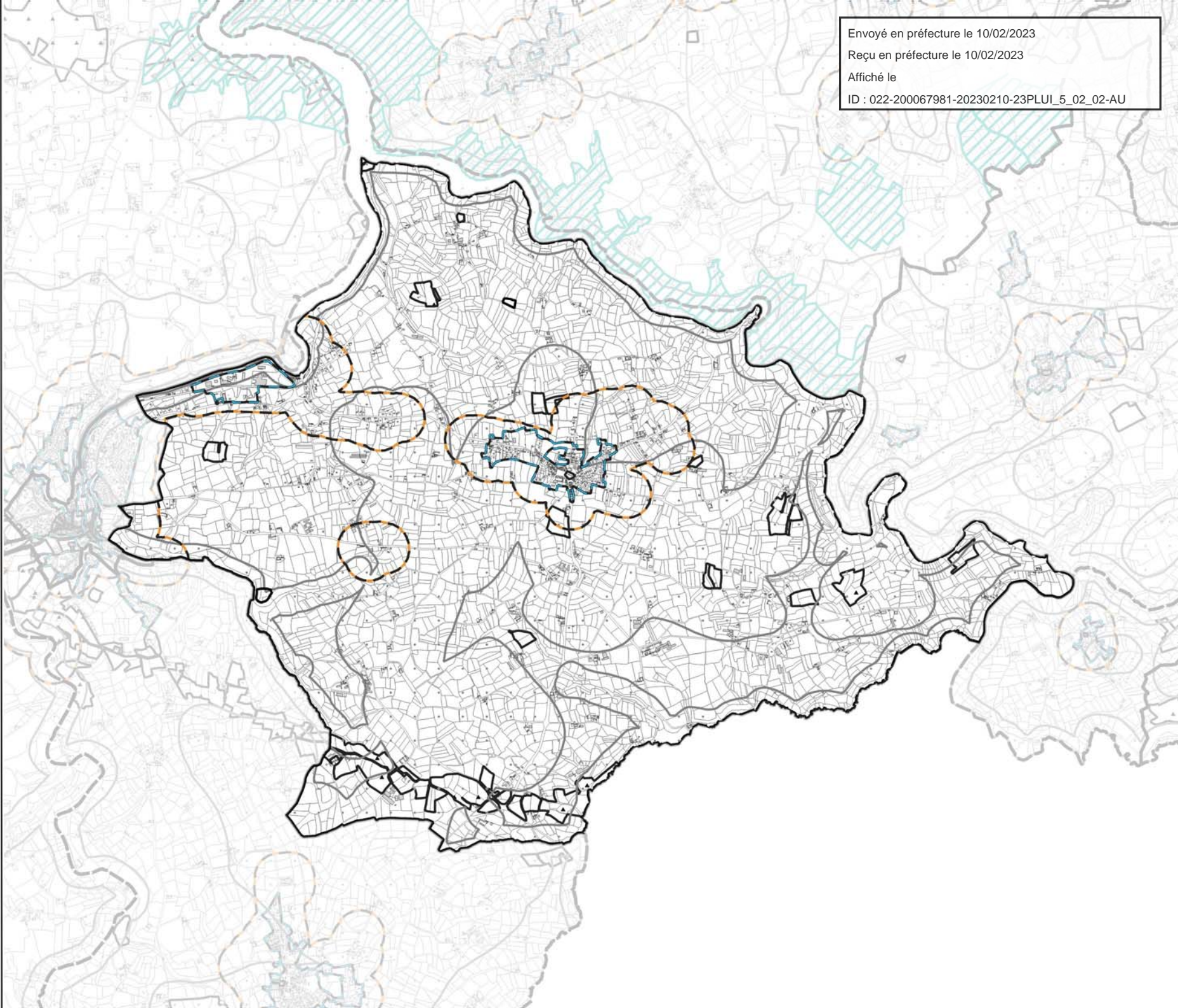
**Guingamp
Paimpol**
AGGLOMÉRATION



1:40 000

- Annexes Sanitaires**
- Zone d'assainissement collectif au titre de l'article R.155-53 du CU
- Classement sonore des infrastructures de transport terrestre**
- Périmètre de voisinage d'infrastructure de transport terrestre au titre de l'article R155-53
- Droit de Préemption**
- Droit de Préemption commercial au titre de l'article L.214-1 du CU
 - Périmètre de Droit de Préemption Urbain au titre de l'article L.215-1 du CU
 - Périmètre de Droit de Préemption Urbain-résidentiel au titre de l'article L.213-1 du CU
 - Zone de préemption dans un espace naturel et sensible au titre de l'article L.215-3 du CU
- Projet Urbain Partenarial**
- Périmètre projet urbain partenarial au titre de l'article L.312-11-3 du CU
- Retrait-gonflement des argiles**
- Retrait-Gonflement des argiles - alta faible
 - Retrait-Gonflement des argiles - alta moyen
- Secteurs d'information sur les sols**
- Secteurs d'information sur les sols au titre de l'article R.155-53 du CU
- Zone d'Aménagement Concerté (ZAC)**
- Périmètre d'aménagement concerté au titre de l'article L.312-1 du CU
- Zone de Préemption de Prescription Archéologique (ZPPA)**
- Site archéologique

Envoyé en préfecture le 10/02/2023
Reçu en préfecture le 10/02/2023
Affiché le
ID : 022-200067981-20230210-23PLUI_5_02_02-AU



PLAN D'INFORMATIONS



Commune
de Runan

Réalisation : Guingamp-Paimpol Agglomération
Septembre 2022 ;
Source : Guingamp-Paimpol Agglomération,
Cadastré 2020

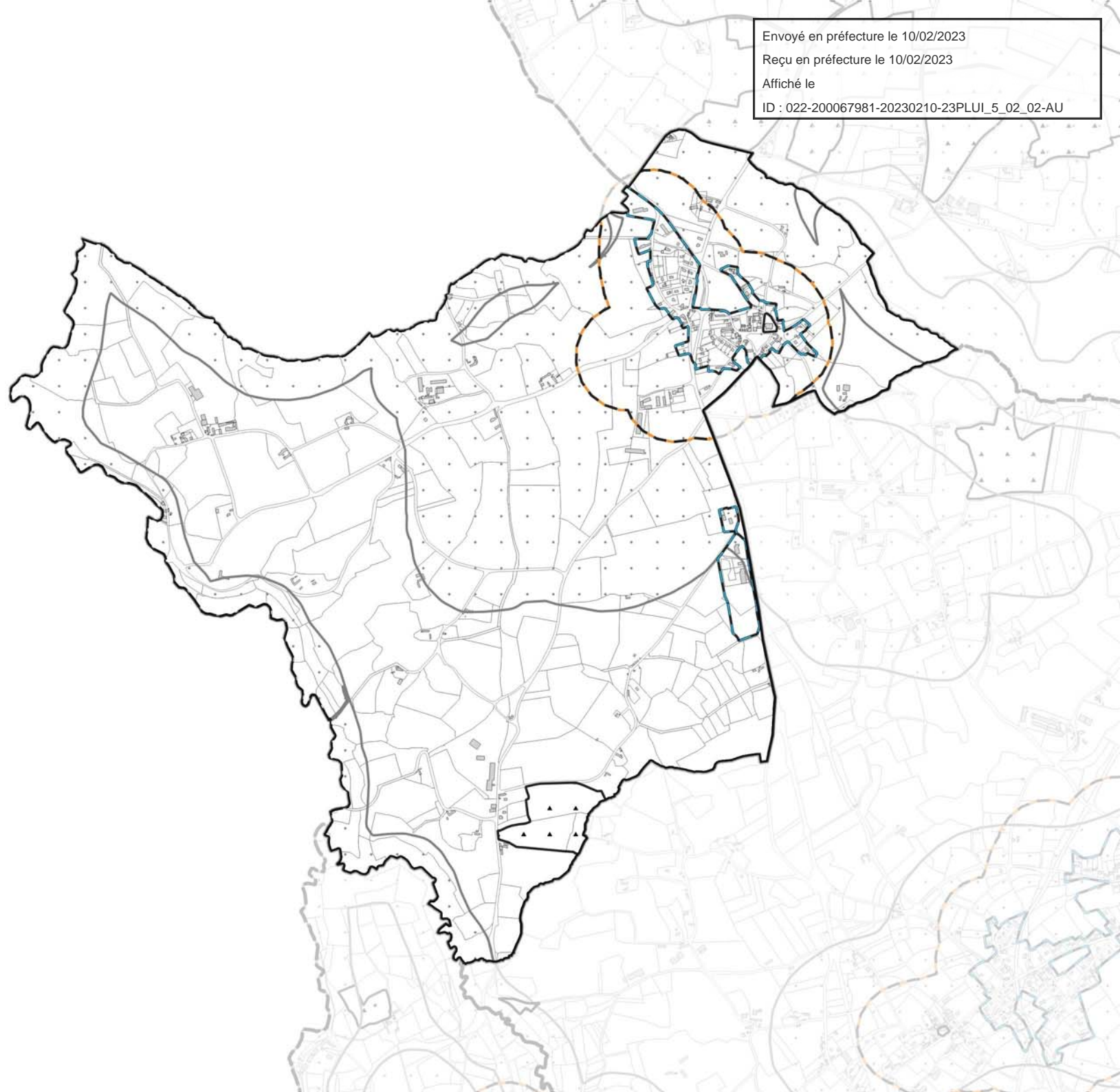
**Guingamp
Paimpol**
AGGLOMÉRATION



1:20 000

- Annexes Sanitaires**
- Zone d'assainissement collectif au titre de l'article R.151-53 du CU
- Classement sonore des infrastructures de transport terrestre**
- Périmètre de voisinage d'infrastructure de transport terrestre au titre de l'article R151-53
- Droit de Prémption**
- Droit de Prémption commercial au titre de l'article L.214-1 du CU
 - Périmètre de Droit de Prémption Urbain au titre de l'article L.215-1 du CU
 - Périmètre de Droit de Prémption Urbain-résidentiel au titre de l'article L.213-1 du CU
 - Zone de préemption dans un espace naturel et sensible au titre de l'article L.215-1 du CU
- Projet Urbain Partenarial**
- Périmètre projet urbain partenarial au titre de l'article L.312-11-3 du CU
- Retrait-gonflement des argiles**
- Retrait-Gonflement des argiles - alta faible
 - Retrait-Gonflement des argiles - alta moyen
- Secteurs d'information sur les sols**
- Secteurs d'information sur les sols au titre de l'article R.151-53 du CU
- Zone d'Aménagement Concerté (ZAC)**
- Périmètre d'aménagement concerté au titre de l'article L.312-1 du CU
- Zone de Prémption de Prescription Archéologique (ZPPA)**
- Site archéologique

Envoyé en préfecture le 10/02/2023
Reçu en préfecture le 10/02/2023
Affiché le
ID : 022-200067981-20230210-23PLUI_5_02_02-AU



PLAN D'INFORMATIONS



Commune
de Saint-Adrien

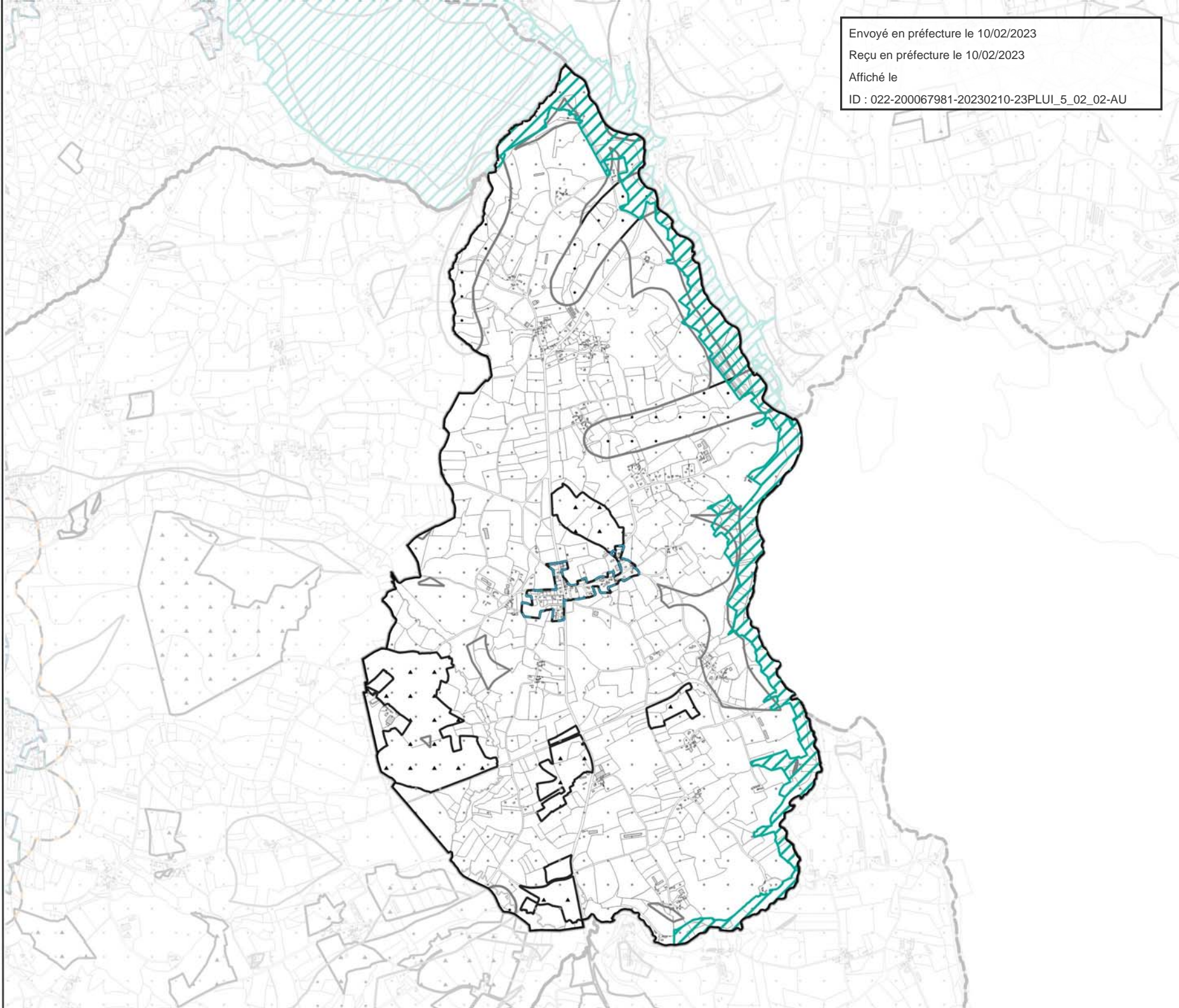
Réalisation : Guingamp-Paimpol Agglomération
Septembre 2022 ;
Source : Guingamp-Paimpol Agglomération,
Cadastre 2020

Envoyé en préfecture le 10/02/2023
Reçu en préfecture le 10/02/2023
Affiché le
ID : 022-200067981-20230210-23PLUI_5_02_02-AU



1:30 000

- Annexes Sanitaires**
- Zone d'assainissement collectif au titre de l'article R.151-53 du CU
- Classement sonore des infrastructures de transport terrestre**
- Périmètre de voisinage d'infrastructure de transport terrestre au titre de l'article R151-53
- Droit de Préemption**
- Droit de Préemption commercial au titre de l'article L.214-1 du CU
 - Périmètre de Droit de Préemption Urbain au titre de l'article L.211-1 du CU
 - Périmètre de Droit de Préemption Urbain-résidentiel au titre de l'article L.211-1 du CU
 - Zone de préemption dans un espace naturel et sensible au titre de l'article L.215-1 du CU
- Projet Urbain Partenarial**
- Périmètre projet urbain partenarial au titre de l'article L.312-11-3 du CU
- Retrait-gonflement des argiles**
- Retrait-Gonflement des argiles - alta faible
 - Retrait-Gonflement des argiles - alta moyen
- Secteurs d'information sur les sols**
- Secteurs d'information sur les sols au titre de l'article R.151-53 du CU
- Zone d'Aménagement Concerté (ZAC)**
- Périmètre d'aménagement concerté au titre de l'article L.312-1 du CU
- Zone de Préemption de Prescription Archéologique (ZPPA)**
- Site archéologique



PLAN D'INFORMATIONS



Commune de Saint-Agathon

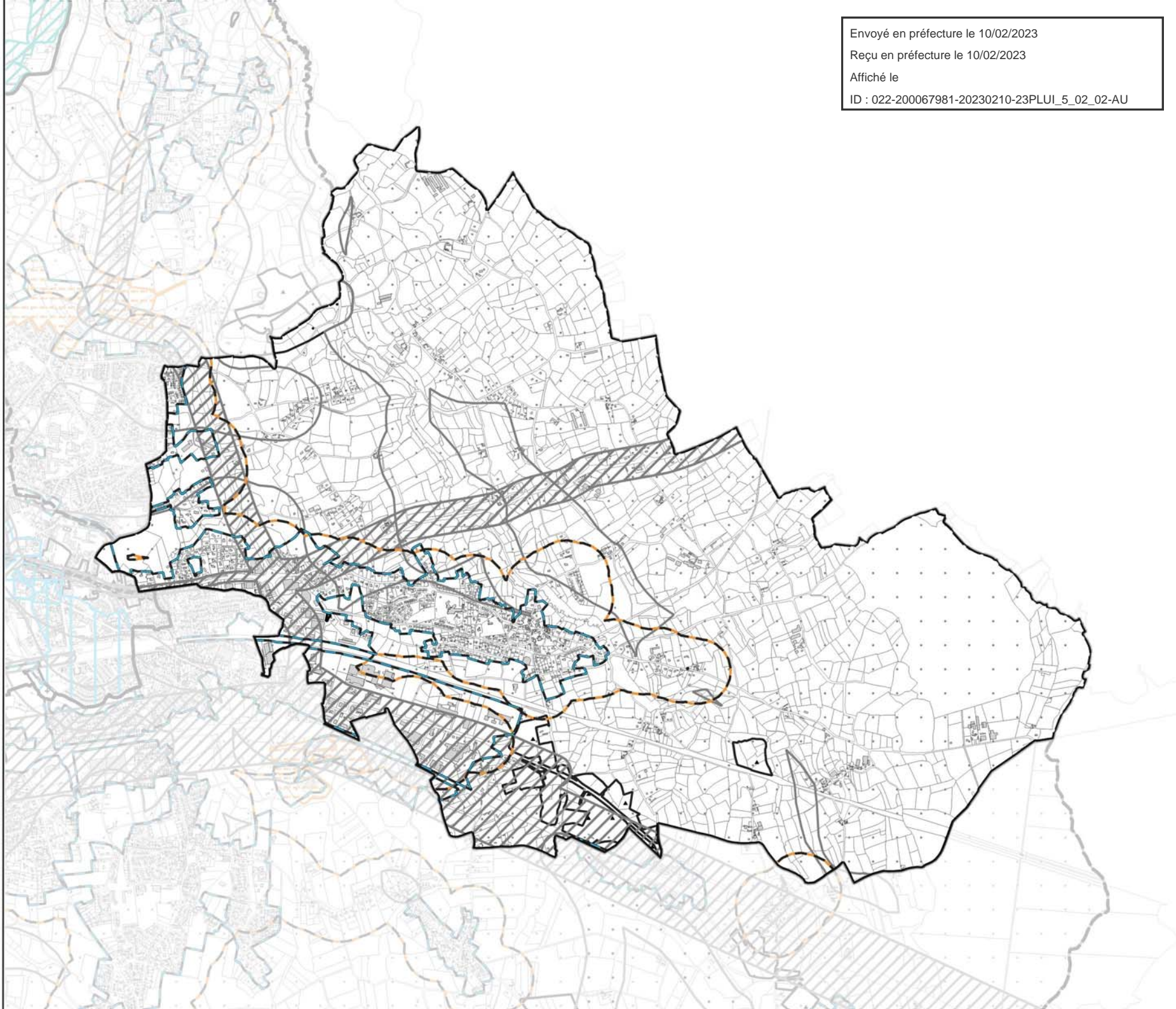
Réalisation : Guingamp-Paimpol Agglomération
Septembre 2022 ;
Source : Guingamp-Paimpol Agglomération,
Cadastré 2020

Envoyé en préfecture le 10/02/2023
Reçu en préfecture le 10/02/2023
Affiché le
ID : 022-200067981-20230210-23PLUI_5_02_02-AU



1:30 000

- Annexes Sanitaires**
 - Zone d'assainissement collectif au titre de l'article R.133-53 du CU
- Classement sonore des infrastructures de transport terrestre**
 - Périmètre de voisinage d'infrastructure de transport terrestre au titre de l'article R151-53
- Droit de Prémption**
 - Droit de Prémption commercial au titre de l'article L.214-1 du CU
 - Périmètre de Droit de Prémption Urbain au titre de l'article L.211-1 du CU
 - Périmètre de Droit de Prémption Urbain-rédaction au titre de l'article L.211-1 du CU
 - Zone de préemption dans un espace naturel et sensible au titre de l'article L.215-1 du CU
- Projet Urbain Partenarial**
 - Périmètre projet urbain partenarial au titre de l'article L.332-11-3 du CU
- Retrait-gonflement des argiles**
 - Retrait-Gonflement des argiles - alla faible
 - Retrait-Gonflement des argiles - alla moyen
- Secteurs d'information sur les sols**
 - Secteurs d'information sur les sols au titre de l'article R.131-53 du CU
- Zone d'Aménagement Concerté (ZAC)**
 - Périmètre d'aménagement concerté au titre de l'article L.331-3 du CU
- Zone de Prémption de Prescription Archéologique (ZPPA)**
 - Site archéologique



PLAN D'INFORMATIONS



Commune
de Saint-Clet

Réalisation : Guingamp-Paimpol Agglomération
Septembre 2022 ;
Source : Guingamp-Paimpol Agglomération,
Cadastre 2020

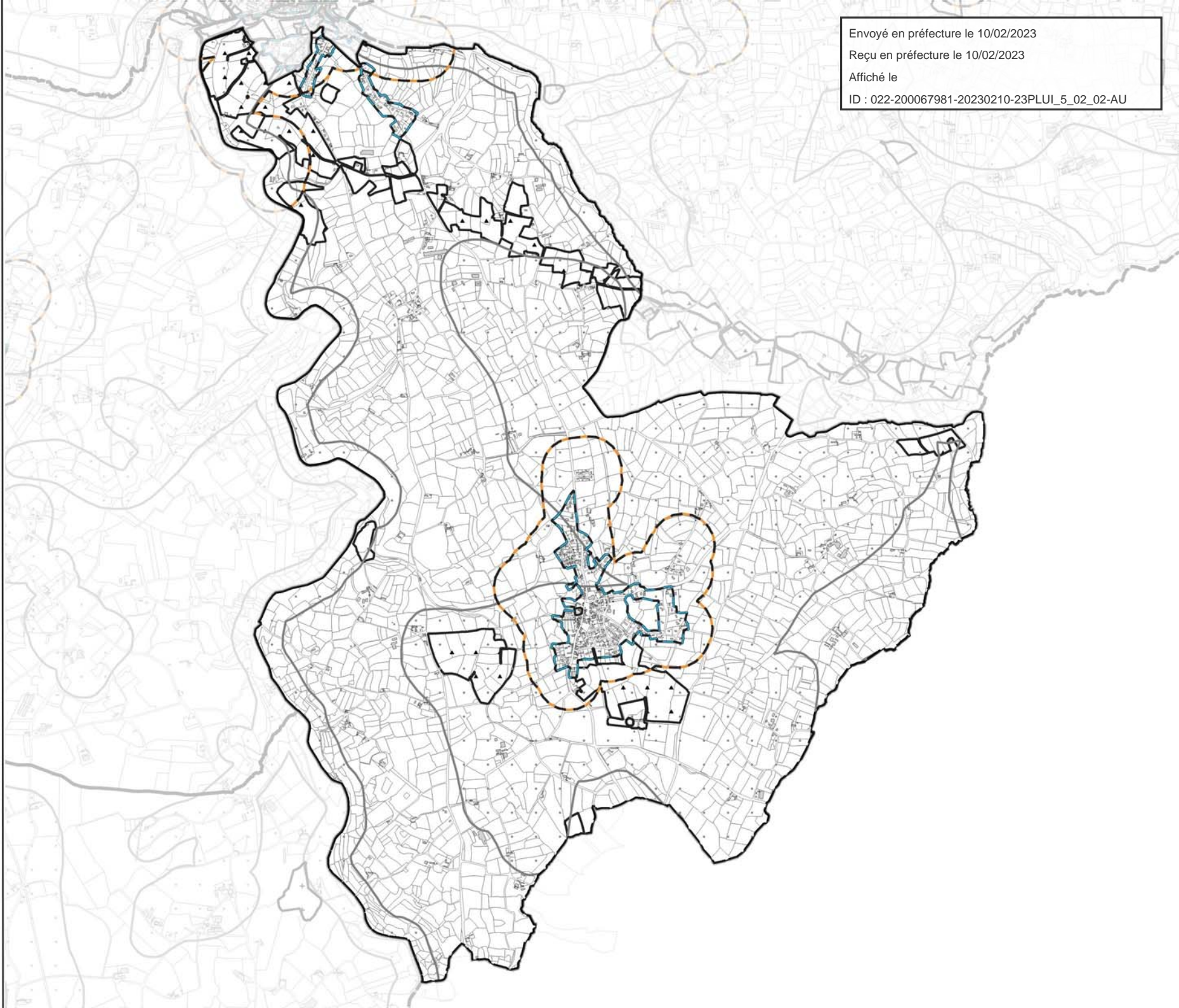
**Guingamp
Paimpol**
AGGLOMÉRATION



1:30 000

- Annexes Sanitaires**
- Zone d'assainissement collectif au titre de l'article R.151-53 du CU
- Classement sonore des infrastructures de transport terrestre**
- Périmètre de voisinage d'infrastructure de transport terrestre au titre de l'article R151-53
- Droit de Préemption**
- Droit de Préemption commercial au titre de l'article L.214-1 du CU
 - Périmètre de Droit de Préemption Urbain au titre de l'article L.215-1 du CU
 - Périmètre de Droit de Préemption Urbain-rural au titre de l'article L.213-1 du CU
 - Zone de préemption dans un espace naturel et sensible au titre de l'article L.215-3 du CU
- Projet Urbain Partenarial**
- Périmètre projet urbain partenarial au titre de l'article L.332-13-3 du CU
- Retrait-gonflement des argiles**
- Retrait-Gonflement des argiles - alta faible
 - Retrait-Gonflement des argiles - alta moyen
- Secteurs d'information sur les sols**
- Secteurs d'information sur les sols au titre de l'article R.151-53 du CU
- Zone d'Aménagement Concerté (ZAC)**
- Périmètre d'aménagement concerté au titre de l'article L.332-3 du CU
- Zone de Préemption de Prescription Archéologique (ZPPA)**
- Site archéologique

Envoyé en préfecture le 10/02/2023
Reçu en préfecture le 10/02/2023
Affiché le
ID : 022-200067981-20230210-23PLUI_5_02_02-AU



PLAN D'INFORMATIONS



Commune
de Saint-Laurent

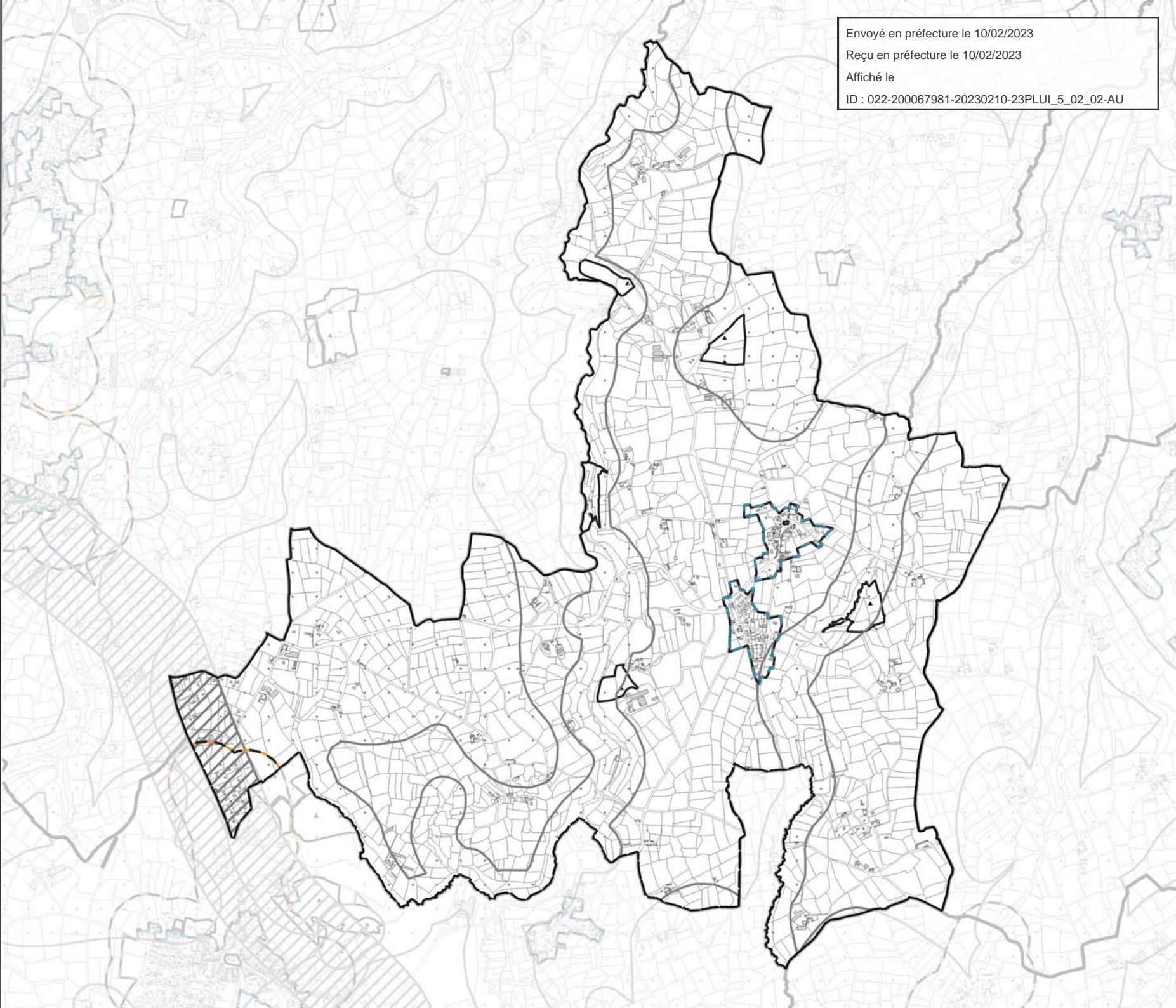
Réalisation : Guingamp-Paimpol Agglomération
Septembre 2022 ;
Source : Guingamp-Paimpol Agglomération,
Cadastre 2020

Envoyé en préfecture le 10/02/2023
Reçu en préfecture le 10/02/2023
Affiché le
ID : 022-200067981-20230210-23PLUI_5_02_02-AU



1:25 000

- Annexes Sanitaires**
 - Zone d'assainissement collectif au titre de l'article R.151-53 du CU
- Classement sonore des infrastructures de transport terrestre**
 - Périmètre de voisinage d'infrastructure de transport terrestre au titre de l'article R151-53
- Droit de Prémption**
 - Droit de Prémption commercial au titre de l'article L.214-1 du CU
 - Périmètre de Droit de Prémption Urbain au titre de l'article L.211-1 du CU
 - Périmètre de Droit de Prémption Urbain-révisé au titre de l'article L.211-1 du CU
 - Zone de prémption dans un espace naturel et sensible au titre de l'article L.215-1 du CU
- Projet Urbain Partenarial**
 - Périmètre projet urbain partenarial au titre de l'article L.312-11-3 du CU
- Retrait-gonflement des argiles**
 - Retrait-Gonflement des argiles - alta faible
 - Retrait-Gonflement des argiles - alta moyen
- Secteurs d'information sur les sols**
 - Secteurs d'information sur les sols au titre de l'article R.151-53 du CU
- Zone d'Aménagement Concerté (ZAC)**
 - Périmètre d'aménagement concerté au titre de l'article L.312-1 du CU
- Zone de Prémption de Prescription Archéologique (ZPPA)**
 - Site archéologique



PLAN D'INFORMATIONS



Commune
de Saint-Nicodème

Réalisation : Guingamp-Paimpol Agglomération
Septembre 2022 ;
Source : Guingamp-Paimpol Agglomération,
Cadastre 2020

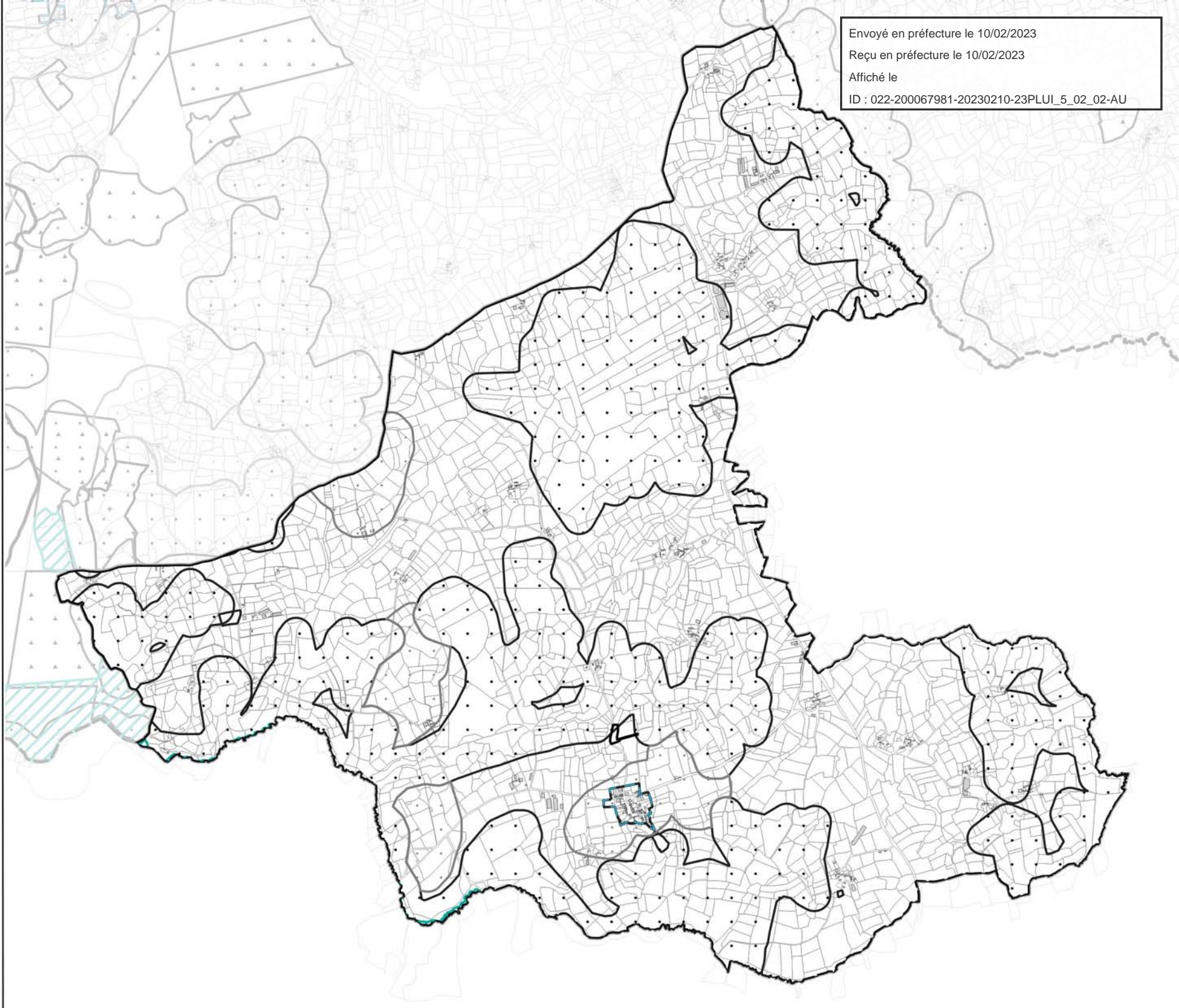
Envoyé en préfecture le 10/02/2023
Reçu en préfecture le 10/02/2023
Affiché le
ID : 022-200067981-20230210-23PLUI_5_02_02-AU

**Guingamp
Paimpol**
AGGLOMÉRATION



1:30 000

- Annexes Sanitaires**
- Zone d'assainissement collectif au titre de l'article R.151-53 du CU
- Classement sonore des infrastructures de transport terrestre**
- Périmètre de voisinage d'infrastructure de transport terrestre au titre de l'article R151-53
- Droit de Préemption**
- Droit de Préemption commercial au titre de l'article L.214-1 du CU
 - Périmètre de Droit de Préemption Urbain au titre de l'article L.211-1 du CU
 - Périmètre de Droit de Préemption Urbain-résidentiel au titre de l'article L.211-1 du CU
 - Zone de préemption dans un espace naturel et sensible au titre de l'article L.215-1 du CU
- Projet Urbain Partiel**
- Périmètre projet urbain partiel au titre de l'article L.312-11-3 du CU
- Retrait-gonflement des argiles**
- Retrait-Gonflement des argiles - alla faible
 - Retrait-Gonflement des argiles - alla moyen
- Secteurs d'information sur les sols**
- Secteurs d'information sur les sols au titre de l'article R.151-53 du CU
- Zone d'Aménagement Concerté (ZAC)**
- Périmètre d'aménagement concerté au titre de l'article L.312-1 du CU
- Zone de Préemption de Prescription Archéologique (ZPPA)**
- Site archéologique



PLAN D'INFORMATIONS



Commune
de Saint-Servais

Réalisation : Guingamp-Paimpol Agglomération
Septembre 2022 ;
Source : Guingamp-Paimpol Agglomération,
Cadastre 2020

**Guingamp
Paimpol**
AGGLOMÉRATION



1:50 000

Annexes Sanitaires

Zone d'assainissement collectif au titre de l'article R.151-53 du CU

Classement sonore des infrastructures de transport terrestre

Périmètre de voisinage d'infrastructure de transport terrestre au titre de l'article R151-53

Droit de Préemption

Droit de Préemption commercial au titre de l'article L.214-1 du CU

Périmètre de Droit de Préemption Urbain au titre de l'article L.211-1 du CU

Périmètre de Droit de Préemption Urbain-rédaction au titre de l'article L.211-1 du CU

Zone de préemption dans un espace naturel et sensible au titre de l'article L.215-1 du CU

Projet Urbain Partenarial

Périmètre projet urbain partenarial au titre de l'article L.312-11-3 du CU

Retrait-gonflement des argiles

Retrait-Gonflement des argiles - alta faible

Retrait-Gonflement des argiles - alta moyen

Secteurs d'information sur les sols

Secteurs d'information sur les sols au titre de l'article R.151-53 du CU

Zone d'Aménagement Concerté (ZAC)

Périmètre d'aménagement concerté au titre de l'article L.312-1 du CU

Zone de Préemption de Prescription Archéologique (ZPPA)

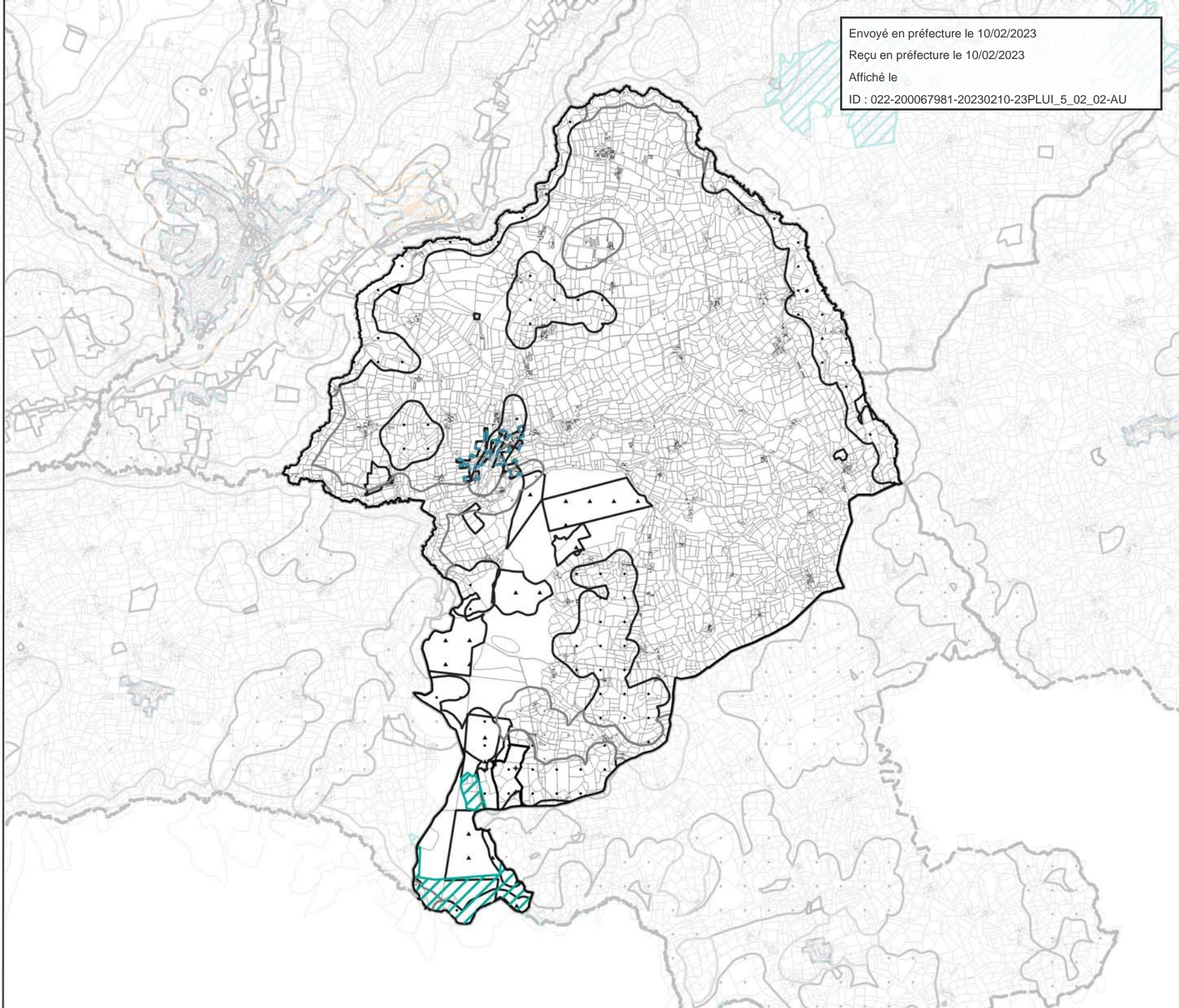
Site archéologique

Envoyé en préfecture le 10/02/2023

Reçu en préfecture le 10/02/2023

Affiché le

ID : 022-200067981-20230210-23PLUI_5_02_02-AU



PLAN D'INFORMATIONS



Commune
de Senven-Léhart

Réalisation : Guingamp-Paimpol Agglomération
Septembre 2022 ;
Source : Guingamp-Paimpol Agglomération,
Cadastre 2020

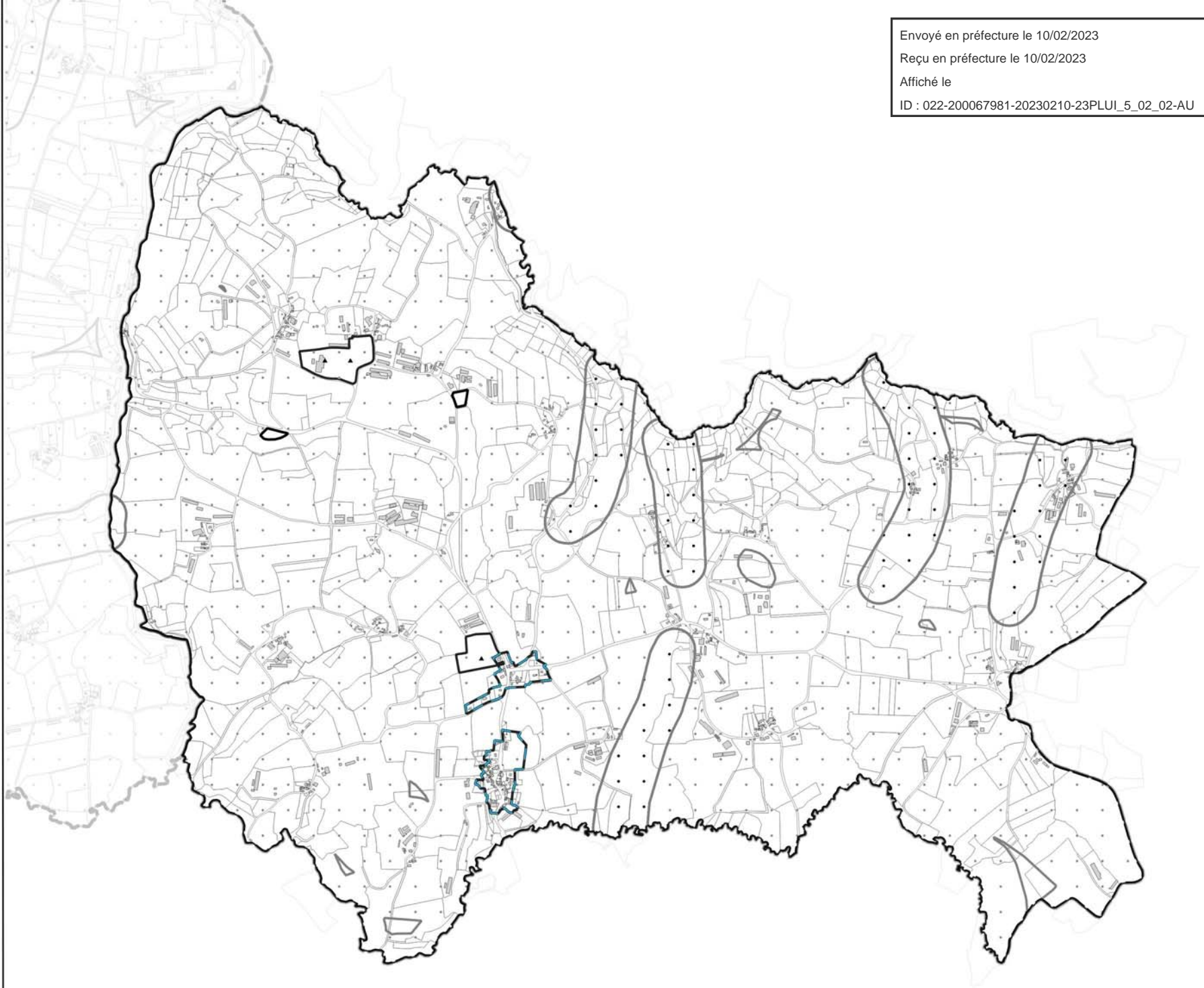
Envoyé en préfecture le 10/02/2023
Reçu en préfecture le 10/02/2023
Affiché le
ID : 022-200067981-20230210-23PLUI_5_02_02-AU

**Guingamp
Paimpol**
AGGLOMÉRATION



1:25 000

- Annexes Sanitaires**
- Zone d'assainissement collectif au titre de l'article R.151-53 du CU
- Classement sonore des infrastructures de transport terrestre**
- Périmètre de voisinage d'infrastructure de transport terrestre au titre de l'article R151-53
- Droit de Prémption**
- Droit de Prémption commercial au titre de l'article L.214-1 du CU
 - Périmètre de Droit de Prémption Urbain au titre de l'article L.215-1 du CU
 - Périmètre de Droit de Prémption Urbain-rédical au titre de l'article L.215-1 du CU
 - Zone de prémption dans un espace naturel et sensible au titre de l'article L.215-1 du CU
- Projet Urbain Partierial**
- Périmètre projet urbain partierial au titre de l'article L.312-11-3 du CU
- Retrait-gonflement des argiles**
- Retrait-Gonflement des argiles - alta faible
 - Retrait-Gonflement des argiles - alta moyen
- Secteurs d'information sur les sols**
- Secteurs d'information sur les sol au titre de l'article R.151-53 du CU
- Zone d'Aménagement Concerté (ZAC)**
- Périmètre d'aménagement concerté au titre de l'article L.312-1 du CU
- Zone de Prémption de Prescription Archéologique (ZPPA)**
- Site archéologique



PLAN D'INFORMATIONS



Commune
de Squiffiec

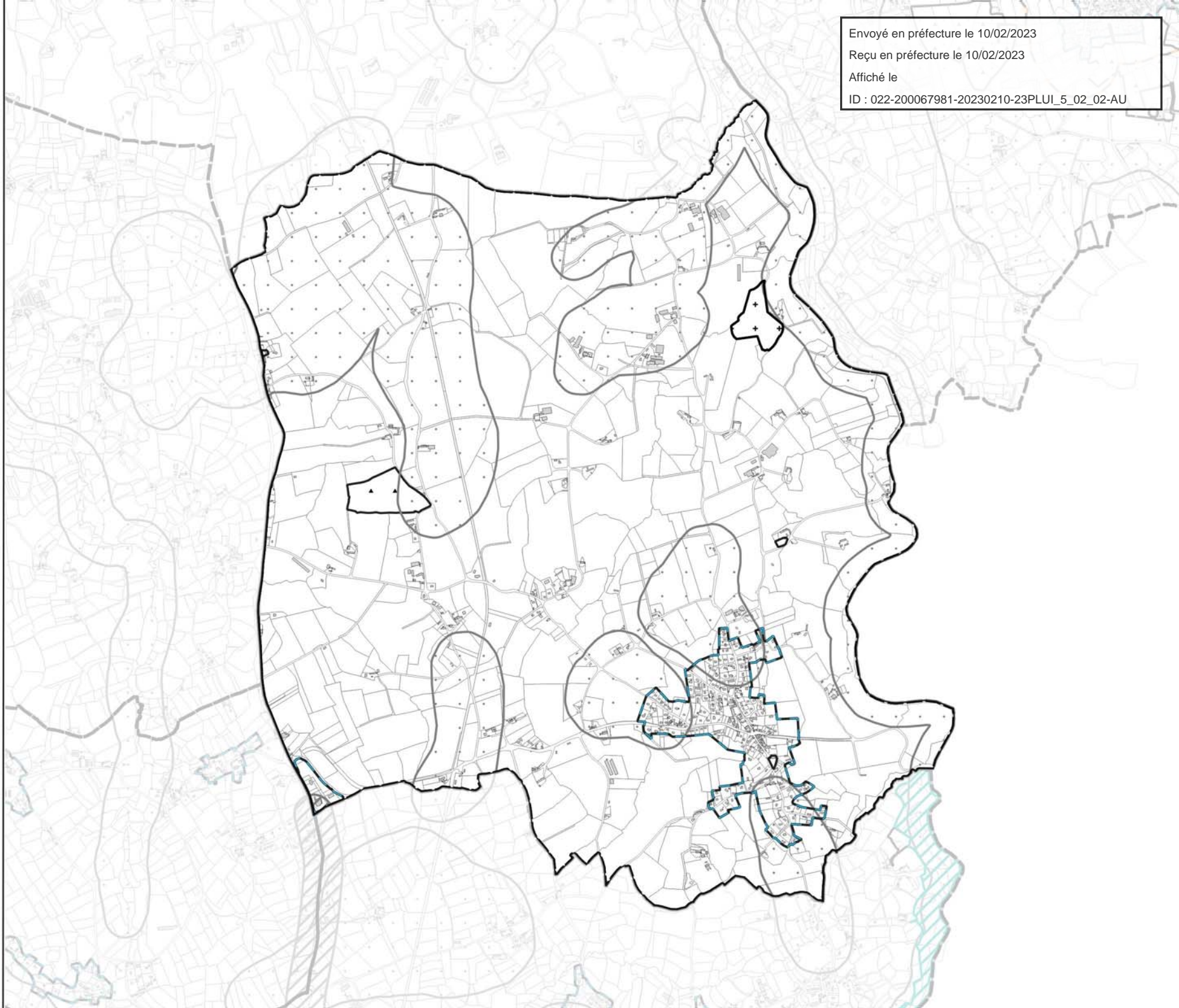
Réalisation : Guingamp-Paimpol Agglomération
Septembre 2022 ;
Source : Guingamp-Paimpol Agglomération,
Cadastre 2020

Envoyé en préfecture le 10/02/2023
Reçu en préfecture le 10/02/2023
Affiché le
ID : 022-200067981-20230210-23PLUI_5_02_02-AU



1:25 000

- Annexes Sanitaires**
 - Zone d'assainissement collectif au titre de l'article R.151-53 du CU
- Classement sonore des infrastructures de transport terrestre**
 - Périmètre de voisinage d'infrastructure de transport terrestre au titre de l'article R151-53
- Droit de Préemption**
 - Droit de Préemption commerciale au titre de l'article L.214-1 du CU
 - Périmètre de Droit de Préemption Urbain au titre de l'article L.215-1 du CU
 - Périmètre de Droit de Préemption Urbain-rédaction au titre de l'article L.213-1 du CU
 - Zone de préemption dans un espace naturel et sensible au titre de l'article L.215-1 du CU
- Projet Urbain Partenarial**
 - Périmètre projet urbain partenarial au titre de l'article L.312-11-3 du CU
- Retrait-gonflement des argiles**
 - Retrait-Gonflement des argiles - alta faible
 - Retrait-Gonflement des argiles - alta moyen
- Secteurs d'information sur les sols**
 - Secteurs d'information sur les sols au titre de l'article R.151-53 du CU
- Zone d'Aménagement Concerté (ZAC)**
 - Périmètre d'aménagement concerté au titre de l'article L.312-1 du CU
- Zone de Préemption de Prescription Archéologique (ZPPA)**
 - Site archéologique



PLAN D'INFORMATIONS



Commune
de Tréglamus

Réalisation : Guingamp-Paimpol Agglomération
Septembre 2022 ;
Source : Guingamp-Paimpol Agglomération,
Cadastre 2020

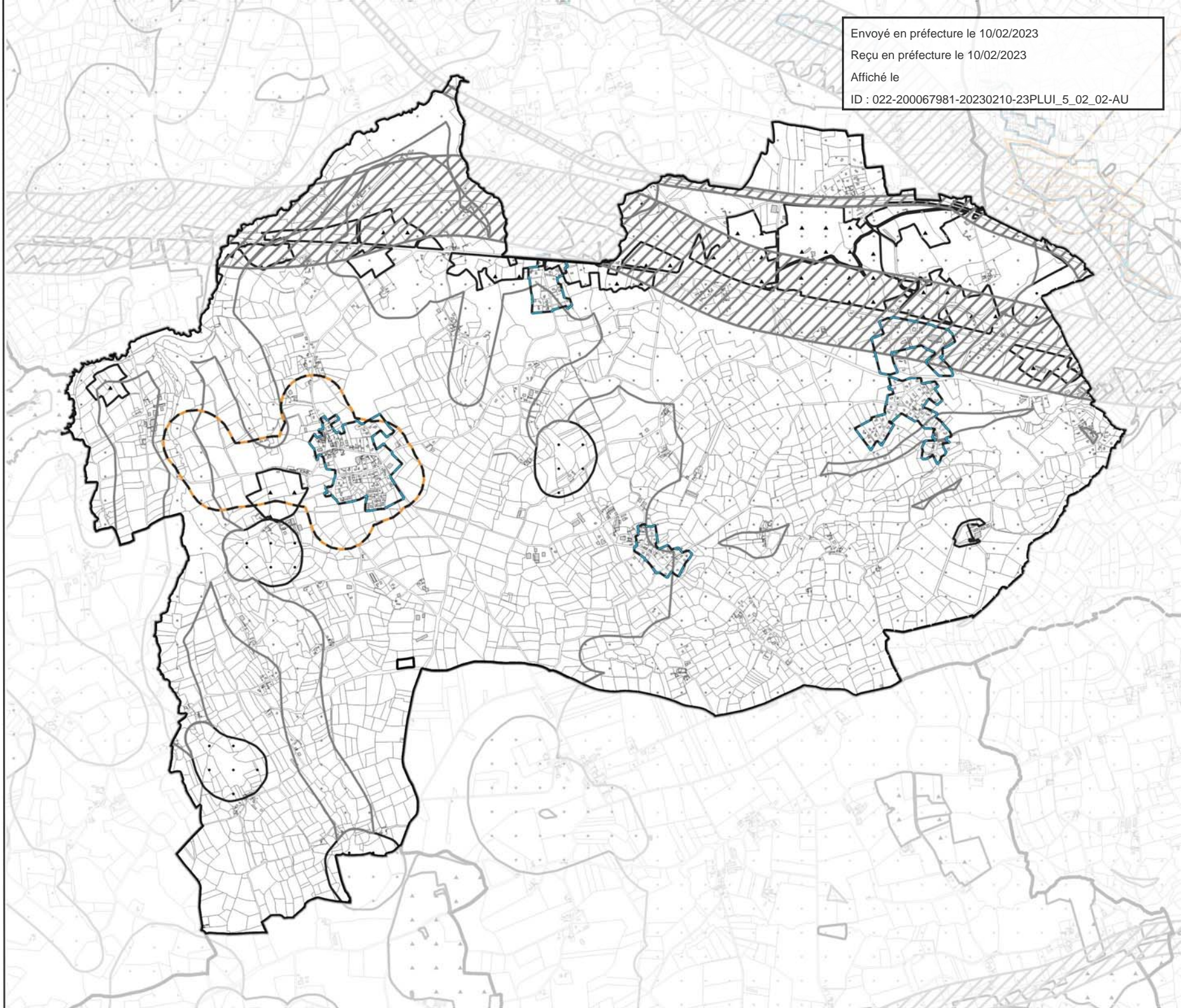
Envoyé en préfecture le 10/02/2023
Reçu en préfecture le 10/02/2023
Affiché le
ID : 022-200067981-20230210-23PLUI_5_02_02-AU

**Guingamp
Paimpol**
AGGLOMÉRATION



1:30 000

- Annexes Sanitaires**
- Zone d'assainissement collectif au titre de l'article R.151-53 du CU
- Classement sonore des infrastructures de transport terrestre**
- Périmètre de voisinage d'infrastructure de transport terrestre au titre de l'article R151-53
- Droit de Préemption**
- Droit de Préemption commercial au titre de l'article L.214-1 du CU
 - Périmètre de Droit de Préemption Urbain au titre de l'article L.211-1 du CU
 - Périmètre de Droit de Préemption Urbain-résidentiel au titre de l'article L.211-1 du CU
 - Zone de préemption dans un espace naturel et sensible au titre de l'article L.215-1 du CU
- Projet Urbain Partenarial**
- Périmètre projet urbain partenarial au titre de l'article L.332-11-3 du CU
- Retrait-gonflement des argiles**
- Retrait-Gonflement des argiles - alta faible
 - Retrait-Gonflement des argiles - alta moyen
- Secteurs d'information sur les sols**
- Secteurs d'information sur les sols au titre de l'article R.151-53 du CU
- Zone d'Aménagement Concerté (ZAC)**
- Périmètre d'aménagement concerté au titre de l'article L.332-1 du CU
- Zone de Présomption de Prescription Archéologique (ZPPA)**
- Site archéologique



PLAN D'INFORMATIONS



Commune
de Trégonneau

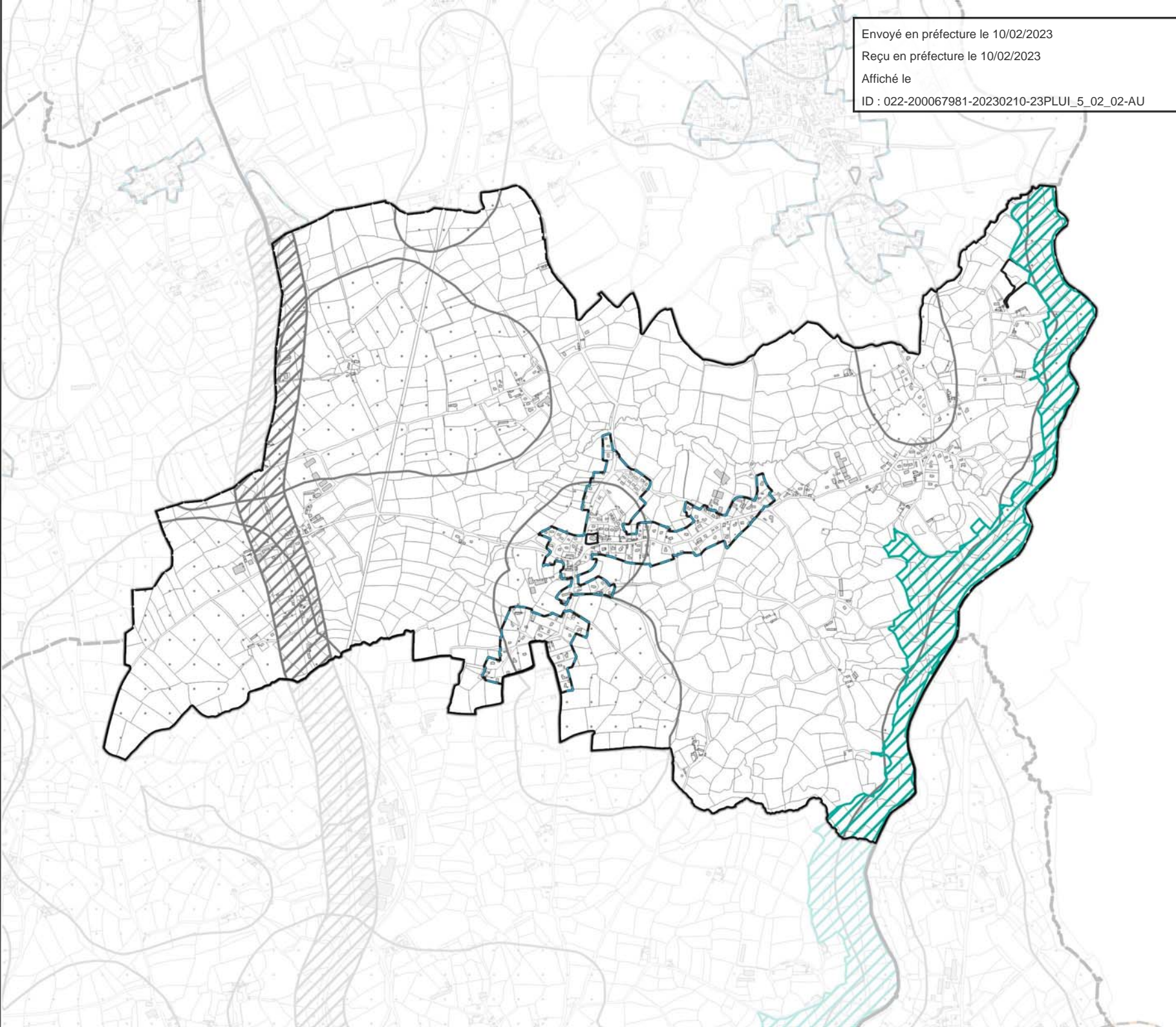
Réalisation : Guingamp-Paimpol Agglomération
Septembre 2022 ;
Source : Guingamp-Paimpol Agglomération,
Cadastre 2020

Envoyé en préfecture le 10/02/2023
Reçu en préfecture le 10/02/2023
Affiché le
ID : 022-200067981-20230210-23PLUI_5_02_02-AU



1:20 000

- Annexes Sanitaires**
 - Zone d'assainissement collectif au titre de l'article R.151-53 du CU
- Classement sonore des infrastructures de transport terrestre**
 - Périmètre de voisinage d'infrastructure de transport terrestre au titre de l'article R151-53
- Droit de Préemption**
 - Droit de Préemption commerciale au titre de l'article L.214-1 du CU
 - Périmètre de Droit de Préemption Urbain au titre de l'article L.211-1 du CU
 - Périmètre de Droit de Préemption Urbain-rédaction au titre de l'article L.211-1 du CU
 - Zone de préemption dans un espace naturel et sensible au titre de l'article L.215-1 du CU
- Projet Urbain Partenarial**
 - Périmètre projet urbain partenarial au titre de l'article L.312-11-3 du CU
- Retrait-gonflement des argiles**
 - Retrait-Gonflement des argiles - alta faible
 - Retrait-Gonflement des argiles - alta moyen
- Secteurs d'information sur les sols**
 - Secteurs d'information sur les sols au titre de l'article R.151-53 du CU
- Zone d'Aménagement Concerté (ZAC)**
 - Périmètre d'aménagement concerté au titre de l'article L.312-1 du CU
- Zone de Préemption de Prescription Archéologique (ZPPA)**
 - Site archéologique



PLAN D'INFORMATIONS



Commune
de Yvias

Réalisation : Guingamp-Paimpol Agglomération
Septembre 2022 ;
Source : Guingamp-Paimpol Agglomération,
Cadastre 2020

Envoyé en préfecture le 10/02/2023
Reçu en préfecture le 10/02/2023
Affiché le
ID : 022-200067981-20230210-23PLUI_5_02_02-AU

**Guingamp
Paimpol**
AGGLOMÉRATION



1:25 000

- Annexes Sanitaires**
- Zone d'assainissement collectif au titre de l'article R.151-53 du CU
- Classement sonore des infrastructures de transport terrestre**
- Périmètre de voisinage d'infrastructure de transport terrestre au titre de l'article R151-53
- Droit de Préemption**
- Droit de Préemption commercial au titre de l'article L.214-1 du CU
 - Périmètre de Droit de Préemption Urbain au titre de l'article L.211-1 du CU
 - Périmètre de Droit de Préemption Urbain-résidentiel au titre de l'article L.211-1 du CU
 - Zone de préemption dans un espace naturel et sensible au titre de l'article L.215-1 du CU
- Projet Urbain Partenarial**
- Périmètre projet urbain partenarial au titre de l'article L.312-11-3 du CU
- Retrait-gonflement des argiles**
- Retrait-Gonflement des argiles - aléa faible
 - Retrait-Gonflement des argiles - aléa moyen
- Secteurs d'information sur les sols**
- Secteurs d'information sur les sols au titre de l'article R.151-53 du CU
- Zone d'Aménagement Concerté (ZAC)**
- Périmètre d'aménagement concerté au titre de l'article L.312-1 du CU
- Zone de Préemption de Prescription Archéologique (ZPPA)**
- Site archéologique

